# แผนพัฒนาจังหวัดนราธิวาส พ.ศ. 2566 - 2570 (ฉบับทบทวน) ประจำปีงบประมาณ พ.ศ. 2568

กลุ่มงานยุทธศาสตร์และข้อมูลเพื่อการพัฒนาจังหวัด
สำนักงานจังหวัดนราธิวาส

# สารบัญเรื่อง


| เรื่อง | หน้า |
|---|---|
| **1. บทสรุปผู้บริหาร** | 1 |
| **2. แผนผังความสอดคล้องกับแผน 3 ระดับ และสรุปสาระสำคัญของแผนพัฒนาจังหวัดนราธิวาส** | 2 |
| **3. สาระสำคัญแผนพัฒนาจังหวัดนราธิวาส พ.ศ. 2566 - 2570 (ฉบับทบทวน) ประจำปีงบประมาณ พ.ศ. 2568** | |
| **3.1 ข้อมูลเพื่อการพัฒนา** | |
| 3.1.1 ข้อมูลพื้นฐานทางกายภาพ | 8 |
| 3.1.2 ข้อมูลเชิงเปรียบเทียบ | |
| 1) ด้านเศรษฐกิจ | 18 |
| 2) ด้านสังคมและความมั่นคง | 59 |
| 3) ด้านทรัพยากรธรรมชาติและสิ่งแวดล้อม | 96 |
| 3.1.3 ประเด็นปัญหาและความต้องการเชิงพื้นที่ (ระดับอำเภอ) | 106 |
| 3.1.4 ผลการพัฒนาและแก้ไขปัญหาจังหวัดในช่วงที่ผ่านมา | |
| ○ วิธีการหรือกระบวนการในการเก็บรวมปัญหาและความต้องการและศักยภาพของประชาชนในพื้นที่ | 106 |
| ○ แบบฟอร์มสรุปปัญหา/ความต้องการของประชาชนจังหวัดนราธิวาส | 107 |
| **3.2 ประเด็นการพัฒนา** | |
| 3.2.1 บทวิเคราะห์ | 159 |
| 3.2.2 เป้าหมายการพัฒนาจังหวัดนราธิวาส | 187 |
| 3.2.3 ตัวชี้วัดความสำเร็จตามเป้าหมายการพัฒนาจังหวัด | 188 |
| 3.2.4 ประเด็นการพัฒนาของจังหวัด | |
| 1) ประเด็นการพัฒนา | 189 |
| 2) วัตถุประสงค์ เป้าหมายและตัวชี้วัด แนวทางการพัฒนา แผนงานและโครงการสำคัญ | 189 |
| ○ แบบฟอร์มสรุปแผนงานและโครงการสำคัญของจังหวัด (พ.ศ. 2566 - 2570) (ฉบับทบทวน) ประจำปีงบประมาณ พ.ศ. 2568 จังหวัดนราธิวาส (แบบ จ.1) | 199 |
| ○ สรุปงบประมาณโครงการตามแผนพัฒนาจังหวัดนราธิวาส พ.ศ. 2566 - 2570 (ฉบับทบทวน) ประจำปีงบประมาณ พ.ศ. 2568 | 351 |
| ○ แบบฟอร์มโครงการแบบย่อ (Project Brief) ของโครงการภายใต้งบประมาณของจังหวัด (แบบ จ.1-1) | 354 |

# สารบัญเรื่อง

**เรื่อง** **หน้า**

**ภาคผนวก**

**ภาคผนวก ก**

รายงานตรวจสอบการดำเนินการตามพระราชกฤษฎีกาว่าด้วยการบริหารงานเชิงพื้นที่แบบบูรณาการ พ.ศ. 2565 จังหวัดนราธิวาส

รายงานการประชุมคณะกรรมการบริหารจังหวัดแบบบูรณาการจังหวัดนราธิวาส (ก.บ.จ.นราธิวาส) ครั้งที่ 4/2566

**ภาคผนวก ข**

สรุปผลการทบทวนแผนพัฒนาจังหวัด

# สารบัญตาราง

**ตารางที่** **ชื่อตาราง** **หน้า**


ตารางที่ 1 : จำนวนผู้ใช้ไฟฟ้า และการจำหน่ายพลังงานไฟฟ้าของการไฟฟ้าส่วนภูมิภาค จำแนกตามประเภทผู้ใช้ไฟฟ้า จังหวัดนราธิวาส ระหว่างปี พ.ศ. 2561 - 2565 ..... 10

ตารางที่ 2 : สถิติการประปา จำแนกรายสาขา ปี พ.ศ. 2565 ..... 11

ตารางที่ 3 : แสดงจำนวนแหล่งน้ำ จำแนกตามประเภทแหล่งน้ำ เป็นรายอำเภอ ..... 12

ตารางที่ 4 : ข้อมูลการให้บริการโทรศัพท์ ..... 12

ตารางที่ 5 : สถิติใช้อินเตอร์เน็ตกลุ่มจังหวัดภาคใต้ชายแดน ..... 13

ตารางที่ 6 : สถิติจำนวนผู้โดยสารและสินค้าที่สถานีรถไฟสุไหงโก-ลก ปี พ.ศ. 2555 – 2562 ..... 15

ตารางที่ 7 : ปริมาณผู้โดยสาร ณ ท่าอากาศยานนราธิวาส ..... 17

ตารางที่ 8 : ข้อมูลเปรียบเทียบผลิตภัณฑ์มวลรวมจังหวัดในกลุ่มจังหวัดภาคใต้ชายแดน ..... 18

ตารางที่ 9 : โครงสร้างของผลิตภัณฑ์จังหวัดนราธิวาส ณ ราคาประจำปี พ.ศ. 2560 – 2564 ..... 19

ตารางที่ 10 : ผลิตภัณฑ์จังหวัดต่อหัว ปี พ.ศ. 2564 เรียงลำดับจากมากไปน้อย ..... 21

ตารางที่ 11 : มูลค่าการค้าชายแดนนราธิวาส แยกรายด่าน ปี พ.ศ. 2559 - 2564 ..... 30

ตารางที่ 12 : สินค้านำเข้าและส่งออกที่สำคัญของจังหวัดนราธิวาส 10 อันดับแรก ปี พ.ศ. 2564 ..... 31

ตารางที่ 13 : เนื้อที่เพาะปลูกและเนื้อที่เก็บเกี่ยวของผลิตผลทางการเกษตรที่สำคัญของจังหวัดนราธิวาส ระหว่างปี พ.ศ. 2562 - 2564 ..... 32

ตารางที่ 14 : ผลผลิตและผลผลิตต่อไร่ของผลิตผลทางการเกษตรที่สำคัญของจังหวัดนราธิวาส ..... 32

ตารางที่ 15 : เนื้อที่เพาะปลูกและเนื้อที่เก็บเกี่ยวยางพาราของจังหวัดนราธิวาส เทียบกับ กลุ่มจังหวัดภาคใต้ชายแดน, ภาคใต้ (14 จังหวัด) และทั้งประเทศ ระหว่างปี พ.ศ. 2562 - 2564 ..... 33

ตารางที่ 16 : ผลผลิตและผลผลิตต่อไร่ของผลิตผลยางพาราของจังหวัดนราธิวาส เทียบกับ กลุ่มจังหวัดภาคใต้ชายแดน, ภาคใต้ (14 จังหวัด) และทั้งประเทศ ระหว่างปี พ.ศ. 2562 - 2564 ..... 34

ตารางที่ 17 : เนื้อที่เพาะปลูกและเนื้อที่ให้ผลปาล์มน้ำมันของจังหวัดนราธิวาส เทียบกับ กลุ่มจังหวัดภาคใต้ชายแดน, ภาคใต้ (14 จังหวัด) และทั้งประเทศ ระหว่างปี พ.ศ. 2562 - 2564 ..... 35

ตารางที่ 18 : ผลผลิตและผลผลิตต่อไร่ของผลิตผลปาล์มน้ำมันของจังหวัดนราธิวาส เทียบกับ กลุ่มจังหวัดภาคใต้ชายแดน, ภาคใต้ (14 จังหวัด) และทั้งประเทศ ระหว่างปี พ.ศ. 2562 - 2564 ..... 35

ตารางที่ 19 : เนื้อที่เพาะปลูกและเนื้อที่เก็บเกี่ยวข้าวนาปีของจังหวัดนราธิวาส เทียบกับ กลุ่มจังหวัดภาคใต้ชายแดน, ภาคใต้ (14 จังหวัด) และทั้งประเทศ ระหว่างปี พ.ศ. 2562 - 2564 ..... 37

## สารบัญตาราง

**ตารางที่** **ชื่อตาราง** **หน้า**

ตารางที่ 20 : ผลผลิตและผลผลิตต่อไร่ของผลิตผลข้าวนาปีของจังหวัดนราธิวาส เทียบกับ กลุ่มจังหวัดภาคใต้ชายแดน, ภาคใต้ (14 จังหวัด) และทั้งประเทศ ระหว่างปี พ.ศ. 2562 - 2564 ..... 37
ตารางที่ 21 : เนื้อที่เพาะปลูกและเนื้อที่เก็บเกี่ยวข้าวนาปรังของจังหวัดนราธิวาส เทียบกับ กลุ่มจังหวัดภาคใต้ชายแดน, ภาคใต้ (14 จังหวัด) และทั้งประเทศ ระหว่างปี พ.ศ. 2562 - 2564 ..... 38
ตารางที่ 22 : ผลผลิตและผลผลิตต่อไร่ของผลิตผลข้าวนาปรังของจังหวัดนราธิวาส เทียบกับ กลุ่มจังหวัดภาคใต้ชายแดน, ภาคใต้ (14 จังหวัด) และทั้งประเทศ ระหว่างปี พ.ศ. 2562 - 2564 ..... 39
ตารางที่ 23 : เนื้อที่เพาะปลูกและเนื้อที่เก็บเกี่ยวลองกองของจังหวัดนราธิวาส เทียบกับ กลุ่มจังหวัดภาคใต้ชายแดน, ภาคใต้ (14 จังหวัด) และทั้งประเทศ ระหว่างปี พ.ศ. 2562 - 2564 ..... 40
ตารางที่ 24 : ผลผลิตและผลผลิตต่อไร่ของผลิตผลลองกองของจังหวัดนราธิวาส เทียบกับ กลุ่มจังหวัดภาคใต้ชายแดน, ภาคใต้ (14 จังหวัด) และทั้งประเทศ ระหว่างปี พ.ศ. 2562 - 2564 ..... 40
ตารางที่ 25 : เนื้อที่เพาะปลูกและเนื้อที่เก็บเกี่ยวทุเรียนของจังหวัดนราธิวาส เทียบกับ กลุ่มจังหวัดภาคใต้ชายแดน, ภาคใต้ (14 จังหวัด) และทั้งประเทศ ระหว่างปี พ.ศ. 2562 - 2564 ..... 41
ตารางที่ 26 : ผลผลิตและผลผลิตต่อไร่ของผลิตผลทุเรียนของจังหวัดนราธิวาส เทียบกับ กลุ่มจังหวัดภาคใต้ชายแดน, ภาคใต้ (14 จังหวัด) และทั้งประเทศ ระหว่างปี พ.ศ. 2562 - 2564 ..... 42
ตารางที่ 27 : เนื้อที่เพาะปลูกและเนื้อที่เก็บเกี่ยวมังคุดของจังหวัดนราธิวาส เทียบกับ กลุ่มจังหวัดภาคใต้ชายแดน, ภาคใต้ (14 จังหวัด) และทั้งประเทศ ระหว่างปี พ.ศ. 2562 - 2564 ..... 43
ตารางที่ 28 : ผลผลิตและผลผลิตต่อไร่ของผลิตผลมังคุดของจังหวัดนราธิวาส เทียบกับ กลุ่มจังหวัดภาคใต้ชายแดน, ภาคใต้ (14 จังหวัด) และทั้งประเทศ ระหว่างปี พ.ศ. 2562 - 2564 ..... 43
ตารางที่ 29 : เนื้อที่เพาะปลูกและเนื้อที่เก็บเกี่ยวเงาะของจังหวัดนราธิวาส เทียบกับ กลุ่มจังหวัดภาคใต้ชายแดน, ภาคใต้ (14 จังหวัด) และทั้งประเทศ ระหว่างปี พ.ศ. 2562 - 2564 ..... 44
ตารางที่ 30 : ผลผลิตและผลผลิตต่อไร่ของผลิตผลเงาะของจังหวัดนราธิวาส เทียบกับ กลุ่มจังหวัดภาคใต้ชายแดน, ภาคใต้ (14 จังหวัด) และทั้งประเทศ ระหว่างปี พ.ศ. 2562 - 2564 ..... 45

# สารบัญตาราง

**ตารางที่** **ชื่อตาราง** **หน้า**


ตารางที่ 31 : เนื้อที่เพาะปลูกและเนื้อที่เก็บเกี่ยวมะพร้าวผลแก่ของจังหวัดนราธิวาส เทียบกับ กลุ่มจังหวัดภาคใต้ชายแดน, ภาคใต้ (14 จังหวัด) และทั้งประเทศ ระหว่างปี พ.ศ. 2562 - 2564 ..... 46

ตารางที่ 32 : ผลผลิตและผลผลิตต่อไร่ของผลิตผลมะพร้าวผลแก่ของจังหวัดนราธิวาส เทียบกับ กลุ่มจังหวัดภาคใต้ชายแดน, ภาคใต้ (14 จังหวัด) และทั้งประเทศ ระหว่างปี พ.ศ. 2562 - 2564 ..... 46

ตารางที่ 33 : สถิติการเลี้ยงปลาน้ำจืดจากธรรมชาติที่สำคัญของจังหวัดนราธิวาส ระหว่างปี พ.ศ. 2559 – 2562 ..... 47

ตารางที่ 34 : เนื้อที่เลี้ยง และผลผลิตเพาะเลี้ยงสัตว์น้ำกร่อยของจังหวัดนราธิวาส ระหว่างปี พ.ศ. 2560 – 2563 ..... 48

ตารางที่ 35 : ปริมาณสัตว์น้ำเค็มขึ้นท่าเรือประมงพาณิชย์จังหวัดนราธิวาส ปี พ.ศ. 2560 - 2563 ..... 48

ตารางที่ 36 : แสดงผลผลิตปศุสัตว์ที่สำคัญของจังหวัดนราธิวาส ..... 49

ตารางที่ 37 : ผลผลิตปศุสัตว์ที่สำคัญของจังหวัดภาคใต้ชายแดน ปี พ.ศ. 2561 - 2563 ..... 49

ตารางที่ 38 : สถิติโรงงานอุตสาหกรรมที่จดทะเบียนและได้รับอนุญาตให้ประกอบกิจการใหม่ ระหว่าง ปี พ.ศ. 2559 - 2563 ..... 51

ตารางที่ 39 : โครงการที่ได้รับอนุมัติการส่งเสริมการลงทุน โดยสำนักงานคณะกรรมการส่งเสริมการลงทุน ..... 52

ตารางที่ 40 : จำนวนนิติบุคคลและทุนจดทะเบียนในเขตเศรษฐกิจพิเศษนราธิวาส ..... 53

ตารางที่ 41 : การจดทะเบียนนิติบุคคลในจังหวัดนราธิวาส ปี พ.ศ. 2560 – 2563 ..... 53

ตารางที่ 42 : จำนวนนักท่องเที่ยวและรายได้จากการท่องเที่ยวของจังหวัดนราธิวาส ปี พ.ศ. 2559 – 2564 ..... 54

ตารางที่ 43 : ผลการจำหน่ายผลิตภัณฑ์ชุมชน (ระหว่างปีงบประมาณ พ.ศ. 2561 - 2565)..... 56

ตารางที่ 44 : แสดงจำนวนกลุ่ม ผลิตภัณฑ์ และยอดจำหน่ายสินค้า OTOP ของอำเภอเมืองนราธิวาส ..... 57

ตารางที่ 45 : การแบ่งเขตการปกครอง ..... 60

ตารางที่ 46 : เปรียบเทียบจำนวนประชากร จังหวัดนราธิวาส ตามทะเบียนราษฎร์ ปี 2563 - 2565..... 60

ตารางที่ 47 : แสดงจำนวนผู้สูงอายุของจังหวัดนราธิวาส ปี พ.ศ. 2560– 2565..... 62

ตารางที่ 48 : แสดงการเปรียบเทียบอัตราการขยายตัวของจำนวนประชากร ระหว่างจังหวัดนราธิวาส ภาคใต้ และทั้งประเทศ ระหว่างปี พ.ศ. 2560 – 2565..... 63

# สารบัญตาราง

**ตารางที่** **ชื่อตาราง** **หน้า**


ตารางที่ 49 : สถานบริการสาธารณสุขภาครัฐที่จัดบริการด้านสุขภาพในจังหวัดนราธิวาส..... 69

ตารางที่ 50 : สถานประกอบการด้านผลิตภัณฑ์สุขภาพและบริการสุขภาพ จังหวัดนราธิวาส..... 69

ตารางที่ 51 : สถานที่จำหน่ายยา จำแนกรายประเภทใบอนุญาต จังหวัดนราธิวาส ..... 70

ตารางที่ 52 : อัตราส่วนระหว่างบุคลากรสาธารณสุขภาครัฐต่อประชากรในจังหวัดนราธิวาส..... 70

ตารางที่ 53 : จำนวนบุคลากรในสำนักงานสาธารณสุขอำเภอและโรงพยาบาลส่งเสริมสุขภาพตำบล แยกรายอำเภอ ..... 71

ตารางที่ 54 : จำนวนบุคลากรสาธารณสุขของโรงพยาบาลภาครัฐในจังหวัดนราธิวาส ..... 72

ตารางที่ 55 : จำนวนการสูญเสียบุคลากรทางการแพทย์และสาธารณสุขภาครัฐในจังหวัดนราธิวาส..... 72

ตารางที่ 56 : รายงานผลการดำเนินงานสาธารณสุขจังหวัดนราธิวาส ประจำปีงบประมาณ พ.ศ. 2565 ..... 73

ตารางที่ 57 : จำนวนและอัตราการเกิด การตาย และการเพิ่ม ปี พ.ศ. 2565 ..... 74

ตารางที่ 58 : สาเหตุการตาย 10 อันดับแรก ปี พ.ศ. 2565 จังหวัดนราธิวาส..... 75

ตารางที่ 59 : สาเหตุการป่วยของผู้ป่วยนอกตามกลุ่มโรค 10 อันดับแรก จังหวัดนราธิวาส ..... 76

ตารางที่ 60 : สาเหตุการป่วยของผู้ป่วยในสูงสุด 10 อันดับแรก จังหวัดนราธิวาส ..... 76

ตารางที่ 61 : จำนวนโรงเรียน จำนวนนักเรียน และจำนวนครูในสถานศึกษาในจังหวัดนราธิวาส ..... 77

ตารางที่ 62 : ข้อมูลจำนวนนักเรียน จำแนกตามสังกัดและระดับการศึกษา ระดับการศึกษาขั้นพื้นฐาน ..... 79

ตารางที่ 63 : ข้อมูลจำนวนนักเรียน จำแนกตามสังกัดและระดับการศึกษา ระดับอาชีวศึกษาและอุดมศึกษา ..... 79

ตารางที่ 64 : จำนวนครู/คณาจารย์และบุคลากรทางการศึกษาในสถานศึกษา ปีการศึกษา 2565..... 80

ตารางที่ 65 : แสดงผลการประเมินความสามารถด้านการอ่านของผู้เรียน (RT) ปีการศึกษา 2561 – 2564 ..... 81

ตารางที่ 66 : แสดงผลการประเมินคุณภาพการศึกษาขั้นพื้นฐาน (NT) ปีการศึกษา 2561 - 2564 ..... 82

ตารางที่ 67 : แสดงผลการทดสอบทางการศึกษาระดับชาติขั้นพื้นฐาน (O-NET) ปีการศึกษา 2561 - 2564 ..... 82

ตารางที่ 68 : แสดงข้อมูลผลการทดสอบทางการศึกษาระดับชาติขั้นพื้นฐาน (O-NET) ปีการศึกษา 2561 - 2564 ของนักเรียนชั้นมัธยมศึกษาปีที่ 3..... 82

## สารบัญตาราง


| ตารางที่ | ชื่อตาราง | หน้า |
|---|---|---|
| ตารางที่ 69 : | แสดงข้อมูลผลการทดสอบทางการศึกษาระดับชาติขั้นพื้นฐาน (O-NET) ปีการศึกษา 2561 – 2564 ของนักเรียนชั้นมัธยมศึกษาปีที่ 6 | 82 |
| ตารางที่ 70 : | แสดงข้อมูลผลการทดสอบทางการศึกษาอิสลามศึกษาระดับชาติ (I-NET) ปีการศึกษา 2561 - 2564 | 83 |
| ตารางที่ 71 : | แสดงข้อมูลผลการทดสอบทางการศึกษาระดับชาติ การศึกษานอกระบบ (N-NET) | 83 |
| ตารางที่ 72 : | แสดงผลการทดสอบทางการศึกษาระดับชาติด้านอาชีวศึกษา (V-NET) | 84 |
| ตารางที่ 73 : | จำนวนปีการศึกษาเฉลี่ยของประชากรอายุ 15 - 59 จำแนกตามพื้นที่ | 84 |
| ตารางที่ 74 : | จำนวนประชากรอายุ 15 ปีขึ้นไป จำแนกตามสถานภาพแรงงาน ปี พ.ศ. 2559 - 2565 | 85 |
| ตารางที่ 75 : | การเปรียบเทียบจำนวนคนต่างด้าวที่ได้รับอนุญาตทำงานคงเหลือ ในจังหวัดนราธิวาส และจังหวัดในกลุ่มจังหวัดภาคใต้ชายแดน ระหว่าง ปี พ.ศ. 2559 – 2565 | 87 |
| ตารางที่ 76 : | จำนวนแรงงานไทยในจังหวัดนราธิวาสที่ได้รับอนุมัติไปทำงานต่างประเทศ | 88 |
| ตารางที่ 77 : | จำนวนการพัฒนาศักยภาพแรงงานจังหวัดนราธิวาส ตั้งแต่ปี พ.ศ. 2559 – 2564* | 88 |
| ตารางที่ 78 : | เส้นความยากจน (Poverty line) ปี พ.ศ. 2559 - 2564 | 89 |
| ตารางที่ 79 : | สรุปเหตุการณ์ความไม่สงบในพื้นที่ ปี พ.ศ. 2547 – กรกฎาคม 2566 | 90 |
| ตารางที่ 80 : | ความผิดคดีอาญา (คดี 4 กลุ่ม) จังหวัดนราธิวาส ระหว่างปีงบประมาณ พ.ศ. 2560 - 2565 | 93 |
| ตารางที่ 81 : | สถิติสถานการณ์อุทกภัยและดิน/โคลนถล่ม ระหว่างปี พ.ศ. 2556 - 2564 | 94 |
| ตารางที่ 82 : | สถิติสถานการณ์ภัยจากพายุหมุนเขตร้อน วาตภัย ระหว่างปี พ.ศ. 2556 - 2564 | 95 |
| ตารางที่ 83 : | สถิติสถานการณ์อัคคีภัย ระหว่างปี พ.ศ. 2556 - 2564 | 95 |
| ตารางที่ 84 : | สถิติสถานการณ์ภัยจากไฟป่าและหมอกควัน ระหว่างปี พ.ศ. 2558 - 2564 | 96 |
| ตารางที่ 85 : | จำนวนคดีและพื้นที่ที่ถูกบุกรุก | 98 |
| ตารางที่ 86 : | ข้อมูลการขอรับใบอนุญาตประกอบกิจการน้ำบาดาลพื้นที่จังหวัดนราธิวาส ระหว่างปี พ.ศ. 2560 – 2566 | 100 |
| ตารางที่ 87 : | แสดงปริมาณน้ำฝนและความชื้นในจังหวัดนราธิวาส ในปี พ.ศ. 2559 - 2564 | 100 |
| ตารางที่ 88 : | แสดงลักษณะการถือครองที่ดินเพื่อการเกษตรของจังหวัดนราธิวาส ปี พ.ศ. 2559 - 2564 | 102 |
| ตารางที่ 89 : | ข้อมูลสถานการณ์การกัดเซาะชายฝั่งในแต่ละพื้นที่ของจังหวัดนราธิวาส ปี 2565 | 104 |
| ตารางที่ 90 : | ปริมาณขยะมูลฝอยที่เกิดขึ้นในพื้นที่จังหวัดนราธิวาส (ตัน/วัน) | 104 |

# สารบัญตาราง

**ตารางที่** **ชื่อตาราง** **หน้า**

ตารางที่ 91 : การบริหารจัดการขยะแต่ละประเภทของจังหวัดนราธิวาส ..... 105
ตารางที่ 92 : GPP จังหวัดนราธิวาสแยกตามสาขาการผลิตที่สำคัญ ปี พ.ศ. 2555 - 2564..... 160
ตารางที่ 93 : พื้นที่ใช้ประโยชน์ทางการเกษตร ขนาดฟาร์ม และพื้นที่ชลประทาน ปี 2563..... 165
ตารางที่ 94 : มูลค่าการค้าชายแดนของจังหวัดนราธิวาส ..... 167
ตารางที่ 95 : โครงสร้างประชากรจังหวัดนราธิวาส ..... 169
ตารางที่ 96 : ดัชนีความก้าวหน้าของคน (HAI) ตัวชี้วัดด้านชีวิตการงานของจังหวัดนราธิวาส..... 170
ตารางที่ 97 : ดัชนีความก้าวหน้าของคน (HAI) ตัวชี้วัดด้านการศึกษาจังหวัดนราธิวาส..... 171
ตารางที่ 98 : ดัชนีความก้าวหน้าของคน (HAI) ตัวชี้วัดด้านสุขภาพ ..... 172
ตารางที่ 99 : ภาวะการเสียชีวิตด้วยโรคไม่ติดต่อ 5 โรคหลักสำคัญ..... 172
ตารางที่ 100 : ดัชนีความก้าวหน้าของคน (HAI) ตัวชี้วัด ด้านรายได้ของจังหวัดนราธิวาส..... 173
ตารางที่ 101 : ความผิดคดีอาญา (คดี 4 กลุ่ม) จังหวัดนราธิวาส ปีงบประมาณ พ.ศ. 2560 – 2565..... 174
ตารางที่ 102 : ตัวชี้วัดตัวชี้วัดการพัฒนาระดับจังหวัดและกลุ่มจังหวัด SDGs ด้านสิ่งแวดล้อม ..... 176
ตารางที่ 103 : แสดงปริมาณขยะมูลฝอยที่เกิดขึ้นในพื้นที่จังหวัดนราธิวาส (ตัน/วัน) ..... 176
ตารางที่ 104 : สถิติไฟไหม้ป่าของภาคใต้ชายแดน ..... 177
ตารางที่ 105 : สถานการณ์อุทกภัยและดิน/โคลนถล่มจังหวัดนราธิวาส..... 177

# สารบัญรูป

**ตารางที่** **ชื่อรูป** **หน้า**


รูปที่ 1 : ที่ตั้งและอาณาเขตอำเภอในจังหวัดนราธิวาส ..... 9

รูปที่ 2 : เส้นทางถนนเชื่อมโยงถนนภายในประเทศและต่างประเทศของจังหวัด ..... 14

รูปที่ 3 : โครงข่ายเส้นทางรถไฟสายใต้ ..... 15

รูปที่ 4 : โครงสร้างเศรษฐกิจจังหวัดนราธิวาส พ.ศ. 2564 ..... 21

รูปที่ 5 : ผลิตภัณฑ์จังหวัดต่อหัว (Gross Provincial Product Per Capita) ของกลุ่มจังหวัดภาคใต้ชายแดน ..... 23

รูปที่ 6 : อัตราการการเจริญเติบโตของผลิตภัณฑ์มวลรวมจังหวัดนราธิวาสแบบปริมาณลูกโซ่ (ปีอ้างอิง พ.ศ. 2545) ระหว่างปี พ.ศ. 2559 - 2564 ..... 24

รูปที่ 7 : ผลิตภัณฑ์มวลรวมจังหวัดนราธิวาส แยกตามภาคเศรษฐกิจที่สำคัญ ระหว่างปี พ.ศ. 2559 – 2564 ..... 27

รูปที่ 8 : ด่านชายแดน ไทย – มาเลเซีย ในพื้นที่จังหวัดนราธิวาส ..... 28

รูปที่ 9 : สัดส่วนมูลค่าการค้าชายแดนจังหวัดนราธิวาส ปี พ.ศ. 2564 ..... 29

รูปที่ 10 : มูลค่าการค้าชายแดนจังหวัดนราธิวาส ปี พ.ศ. 2560 - 2564 ..... 30

รูปที่ 11 : พื้นที่เพาะปลูก ผลผลิตต่อไร่ และร้อยละของผลผลิตรายจังหวัดต่อผลผลิตรวมทั้งประเทศของการผลิตยางพาราในจังหวัดปัตตานี ยะลา และนราธิวาส (พ.ศ. 2564) ..... 34

รูปที่ 12 : พื้นที่เพาะปลูก ผลผลิตต่อไร่ และร้อยละของผลผลิตรายจังหวัดต่อผลผลิตรวมทั้งประเทศของการผลิตปาล์มน้ำมันในจังหวัดปัตตานี ยะลา และนราธิวาส (พ.ศ. 2564) ..... 36

รูปที่ 13 : พื้นที่เพาะปลูก ผลผลิตต่อไร่ และร้อยละของผลผลิตรายจังหวัดต่อผลผลิตรวมทั้งประเทศของการผลิตข้าวนาปีในจังหวัดปัตตานี ยะลา และนราธิวาส (พ.ศ. 2564) ..... 38

รูปที่ 14 : พื้นที่เพาะปลูก ผลผลิตต่อไร่ และร้อยละของผลผลิตรายจังหวัดต่อผลผลิตรวมทั้งประเทศของการผลิตข้าวนาปรังในจังหวัดปัตตานี ยะลา และนราธิวาส (พ.ศ. 2564) ..... 39

รูปที่ 15 : พื้นที่เพาะปลูก ผลผลิตต่อไร่ และร้อยละของผลผลิตรายจังหวัดต่อผลผลิตรวมทั้งประเทศของการผลิตลองกองในจังหวัดปัตตานี ยะลา และนราธิวาส (พ.ศ. 2564) ..... 41

รูปที่ 16 : พื้นที่เพาะปลูก ผลผลิตต่อไร่ และร้อยละของผลผลิตรายจังหวัดต่อผลผลิตรวมทั้งประเทศของการผลิตทุเรียนในจังหวัดปัตตานี ยะลา และนราธิวาส (พ.ศ. 2564) ..... 42

รูปที่ 17 : พื้นที่เพาะปลูก ผลผลิตต่อไร่ และร้อยละของผลผลิตรายจังหวัดต่อผลผลิตรวมทั้งประเทศของการผลิตมังคุดในจังหวัดปัตตานี ยะลา และนราธิวาส (พ.ศ. 2564) ..... 44

# สารบัญรูป

**ตารางที่ ชื่อรูป หน้า**


รูปที่ 18 : พื้นที่เพาะปลูก ผลผลิตต่อไร่ และร้อยละของผลผลิตรายจังหวัดต่อผลผลิตรวมทั้งประเทศ ของการผลิตเงาะในจังหวัดปัตตานี ยะลา และนราธิวาส (พ.ศ. 2564) ..... 45

รูปที่ 19 : พื้นที่เพาะปลูก ผลผลิตต่อไร่ และร้อยละของผลผลิตรายจังหวัดต่อผลผลิตรวมทั้งประเทศ ของการผลิตมะพร้าวผลแก่ในจังหวัดปัตตานี ยะลา และนราธิวาส (พ.ศ. 2564) ..... 47

รูปที่ 20 : อัตราการขยายตัวผลิตภัณฑ์จังหวัด แบบปริมาณลูกโซ่ (ปีอ้างอิง พ.ศ. 2545) สาขาอุตสาหกรรม ปี พ.ศ. 2559 – 2564 ..... 50

รูปที่ 21 : แผนภูมิแสดงประเภทอุตสาหกรรมในจังหวัดนราธิวาส ..... 51

รูปที่ 22 : แผนภูมิแสดงประเภทจำนวนนิติบุคคลจดทะเบียนใหม่ในเขตเศรษฐกิจพิเศษนราธิวาส ..... 52

รูปที่ 23 : จำนวนนักท่องเที่ยวและรายได้จากการท่องเที่ยวจังหวัดนราธิวาส ปี พ.ศ. 2559 – 2564 ..... 55

รูปที่ 24 : แผนภูมิแสดงประเภทผู้ประกอบการและประเภทผลิตภัณฑ์ชุมชนในจังหวัดนราธิวาส ปี พ.ศ. 2564 ..... 56

รูปที่ 25 : การเปรียบเทียบสินค้า OTOP ของอำเภอเมืองนราธิวาส (ระหว่างปี พ.ศ. 2562 - 2564) ..... 57

รูปที่ 26 : โครงสร้างพิรามิดประชากรจังหวัดนราธิวาส ปีงบประมาณ พ.ศ. 2565 ..... 61

รูปที่ 27 : ข้อมูลประชากรผู้สูงอายุของจังหวัดนราธิวาส ปี พ.ศ. 2560 – 2565 ..... 62

รูปที่ 28 : แสดงการเปรียบเทียบอัตราการขยายตัวของจำนวนประชากร ..... 63

รูปที่ 29 : การเปรียบเทียบอัตราเกิด อัตราตาย และอัตราเพิ่ม จังหวัดนราธิวาส ปี พ.ศ. 2561 – 2565 ..... 75

รูปที่ 30 : จำนวนผู้มีงานทำ จำนวนผู้ว่างงานและอัตราการว่างงานจังหวัดนราธิวาส ระหว่างปี พ.ศ. 2559 – 2565 ..... 85

รูปที่ 31 : ระดับการศึกษาของจำนวนประชากรอายุ 15 ปีขึ้นไป ของจังหวัดนราธิวาส (ปี พ.ศ. 2565) ..... 86

รูปที่ 32 : สัดส่วนผู้มีงานทำภายในจังหวัดนราธิวาส จำแนกตามกลุ่มอุตสาหกรรม ..... 86

รูปที่ 33 : จำนวนคนต่างด้าวที่ได้รับอนุญาตทำงานคงเหลือ ในจังหวัดนราธิวาส ..... 88

รูปที่ 34 : เส้นความยากจน (Poverty line) ปี พ.ศ. 2559 - 2564 ..... 89

รูปที่ 35 : จำนวนเหตุการณ์ความไม่สงบเรียบร้อยในพื้นที่จังหวัดนราธิวาส (ระหว่างปี พ.ศ. 2547 - กรกฎาคม 2566) ..... 91

รูปที่ 36 : จำนวนเหตุการณ์ความไม่สงบเรียบร้อยทั้งหมด รายอำเภอในเขตพื้นที่จังหวัดนราธิวาส (ตลอดช่วงระยะเวลาระหว่าง ปี พ.ศ. 2547 - กรกฎาคม 2566) ..... 91

รูปที่ 37 : พื้นที่ป่าไม้ของจังหวัดนราธิวาส ..... 96

# สารบัญรูป

**ตารางที่** **ชื่อรูป** **หน้า**

รูปที่ 38 : สถิติพื้นที่ป่าไม้ของจังหวัดนราธิวาส ระหว่างปี พ.ศ. 2556 - 2564 ..... 97
รูปที่ 39 : การบุกรุกเนื้อที่ป่าไม้ของจังหวัดนราธิวาส ..... 98
รูปที่ 40 : ภาพแผนที่สภาพการใช้ที่ดิน จังหวัดนราธิวาส ..... 101
รูปที่ 41 : ผังเมืองรวมกลุ่มจังหวัดภาคใต้ชายแดน ..... 102
รูปที่ 42 : GPP จังหวัดนราธิวาสเทียบกับค่าเฉลี่ยกลุ่มจังหวัดและค่าเฉลี่ยประเทศ ปี พ.ศ. 2545 - 2564 ..... 159
รูปที่ 43 : GPP จังหวัดนราธิวาสแยกตามภาคผลิตที่สำคัญ ปี พ.ศ. 2555 - 2564 ..... 161
รูปที่ 44 : มูลค่าผลิตภัณฑ์มวลรวมจังหวัดนราธิวาสต่อหัวประชากร (GPP Per capita) ปี 2545 - 2564 ..... 161
รูปที่ 45 : รายได้โดยเฉลี่ยต่อเดือนต่อครัวเรือนของจังหวัดนราธิวาส ปี 2547 - 2564 ..... 168
รูปที่ 46 : หนี้สินโดยเฉลี่ยต่อเดือนต่อครัวเรือนของจังหวัดนราธิวาส ปี 2547 - 2564 ..... 168
รูปที่ 47 : อัตราการเสียชีวิตด้วยโรคไม่ติดต่อ 5 โรคหลัก ต่อประชากรแสนคน ปี พ.ศ. 2560 - 2564 ..... 172
รูปที่ 48 : จำนวนเหตุการณ์ความไม่สงบเรียบร้อยในพื้นที่จังหวัดนราธิวาส (ปี พ.ศ. 2547 - 2563) ..... 174
รูปที่ 49 : สถิติพื้นที่ป่าไม้ของจังหวัดนราธิวาส ระหว่างปี พ.ศ. 2556 – 2564 ..... 175

# 1. บทสรุปผู้บริหาร

จังหวัดนราธิวาสดำเนินการจัดทำแผนพัฒนาจังหวัด พ.ศ. 2566 – 2570 (ฉบับทบทวน) ประจำปีงบประมาณ พ.ศ. 2568 ตามนโยบาย หลักเกณฑ์ วิธีการจัดทำแผนของพัฒนาจังหวัดและกลุ่มจังหวัด ประจำปีงบประมาณ พ.ศ. 2568 - 2570 ตามมติคณะกรรมการบริหารงานเชิงพื้นที่แบบบูรณาการ (ก.น.บ.) ครั้งที่ 1/2566 เมื่อวันที่ 27 กุมภาพันธ์ 2566 โดยยึดยุทธศาสตร์ชาติ (พ.ศ. 2561 - 2580) แผนแม่บทภายใต้ยุทธศาสตร์ชาติ แผนพัฒนาเศรษฐกิจและสังคมแห่งชาติ นโยบายและแผนระดับชาติว่าด้วยความมั่นคงแห่งชาติ นโยบายรัฐบาล แผนรายสาขา แผนเฉพาะด้านต่างๆ และให้ความสำคัญกับแผนพัฒนาภาคใต้ชายแดน เพื่อเป็นแผนชี้นำการพัฒนาในภาพรวมและเป็นเครื่องมือบูรณาการแผนของส่วนราชการและหน่วยงานในจังหวัดให้เกิดการพัฒนาที่สอดคล้องเชื่อมโยงกันนำไปสู่การเพิ่มขีดความสามารถในการแข่งขันและลดความเหลื่อมล้ำในสังคม อันจะก่อให้เกิดประโยชน์ต่อประชาชนอย่างทั่วถึง

การจัดทำแผนพัฒนาจังหวัดนราธิวาส พ.ศ. 2566 - 2570 (ฉบับทบทวน) ประจำปีงบประมาณ พ.ศ. 2568 ได้ใช้กระบวนการประชาคมแบบมีส่วนร่วมของทุกภาคส่วน การประชุมระดมความคิดเห็นของประชาชนเพื่อให้ได้มาซึ่งปัญหาและความต้องการจากประชาชนในพื้นที่ รวมทั้งให้มีการประสานแผนในระดับพื้นที่โดยการรวบรวมและจัดลำดับความสำคัญของปัญหาและความต้องการของประชาชนผ่านเครื่องมือแผนพัฒนาหมู่บ้าน แผนชุมชน แผนพัฒนาตำบล แผนพัฒนาท้องถิ่นและแผนพัฒนาอำเภอ เพื่อให้แผนมีความเชื่อมโยงสอดคล้องกันในทุกระดับเป็นแผนเดียวกัน (One Plan) ขับเคลื่อนการพัฒนา มุ่งเน้นการทำงานแบบเครือข่ายร่วมกันทุกภาคส่วนทั้งส่วนราชการ (ส่วนกลาง ส่วนภูมิภาค และส่วนท้องถิ่น) ภาคเอกชน ภาคประชาสังคม และชุมชน เพื่อร่วมกันกำหนดแนวทางการพัฒนาที่สอดคล้องกับเป้าหมายการพัฒนาจังหวัด 20 ปี และศักยภาพของจังหวัดนราธิวาสสู่การปฏิบัติอย่างสัมฤทธิ์ผล

จังหวัดนราธิวาส โดยคณะกรรมการบริหารงานจังหวัดแบบบูรณาการ (ก.บ.จ.) จังหวัดนราธิวาส ได้จัดทำแผนพัฒนาจังหวัดนราธิวาส พ.ศ. 2566 - 2570 (ฉบับทบทวน) ประจำปีงบประมาณ พ.ศ. 2568 โดยกำหนดเป้าหมายการพัฒนาจังหวัดนราธิวาส **“เมืองสงบสุข น่าอยู่”** ประกอบด้วย 2 ประเด็นการพัฒนา ได้แก่

1. พัฒนาและส่งเสริมการผลิต การเกษตรกรรม การท่องเที่ยว อุตสาหกรรม การลงทุน การค้าชายแดนและเขตเศรษฐกิจพิเศษ อย่างต่อเนื่องและเกิดรายได้ภาคประชาชนยั่งยืน
2. พัฒนาคุณภาพชีวิต ลดความเหลื่อมล้ำ อนุรักษ์ทรัพยากรธรรมชาติและสิ่งแวดล้อมอย่างเป็นระบบ และบริหารจัดการโครงสร้างพื้นฐานที่ทันสมัย นำไปสู่ความมั่นคงและสันติสุขที่ยั่งยืน

แผนพัฒนาจังหวัดนราธิวาส พ.ศ. 2566 - 2570 (ฉบับทบทวน) ประจำปีงบประมาณ พ.ศ. 2568 กำหนดเป้าหมายการพัฒนา ที่มุ่งเน้นการพัฒนาเศรษฐกิจโดยการเพิ่มขีดความสามารถในการแข่งขันและลดความเหลื่อมล้ำทางเศรษฐกิจและสังคมบนพื้นฐานสังคมพหุวัฒนธรรม ให้เกิดการพัฒนาอย่างยั่งยืนต่อไป.

จังหวัดนราธิวาส

กันยายน 2566

## 2. แผนผังความสอดคล้องกับแผนแผน 3 ระดับ และสรุปสาระสำคัญของแผนพัฒนาจังหวัดนราธิวาส

### แผนผังความสอดคล้องกับแผน 3 ระดับ และสรุปสาระสำคัญของแผนพัฒนาจังหวัดนราธิวาส

**แผนระดับ 1**

**ยุทธศาสตร์ชาติ (พ.ศ. 2561 - 2580)**

**ยุทธศาสตร์ชาติ (หลัก)**

**ยุทธศาสตร์ชาติที่ 4 ด้านการสร้างโอกาสและความเสมอภาคทางสังคม**

**เป้าหมาย :** 1) สร้างความเป็นธรรม และลดความเหลื่อมล้ำในทุกมิติ

2) กระจายศูนย์กลางความเจริญทางเศรษฐกิจและสังคม เพิ่มโอกาสให้ทุกภาคส่วนเข้ามาเป็นกำลังของการพัฒนาประเทศในทุกระดับ

3) เพิ่มขีดความสามารถของชุมชนท้องถิ่นในการพัฒนา การพึ่งตนเองและการจัดการตนเองเพื่อสร้างสังคมคุณภาพ

**ประเด็น การลดความเหลื่อมล้ำสร้างความเป็นธรรมในทุกมิติ**

- เพิ่มผลิตภาพและคุ้มครองแรงงานไทย ให้เป็นแรงงานฝีมือที่มีคุณภาพและความริเริ่มสร้างสรรค์ มีความปลอดภัยในการทำงาน
- สร้างหลักประกันทางสังคมที่ครอบคลุมและเหมาะสมกับคนทุกช่วงวัยทุกเพศภาวะและทุกกลุ่ม
- ลงทุนทางสังคมแบบมุ่งเป้าเพื่อช่วยเหลือกลุ่มคนยากจนและกลุ่มผู้ด้อยโอกาสโดยตรง
- สร้างความเป็นธรรมในการเข้าถึงบริการสาธารณสุขและการศึกษาโดยเฉพาะสำหรับผู้มีรายได้น้อยและกลุ่มผู้ด้อยโอกาส
- สร้างความเป็นธรรมในการเข้าถึงกระบวนการยุติธรรมอย่างทั่วถึง

**ประเด็น การเสริมสร้างพลังทางสังคม**

- สร้างสังคมเข้มแข็งที่แบ่งปัน ไม่ทอดทิ้งกัน และมีคุณธรรม
- การรองรับสังคมสูงวัยอย่างมีคุณภาพ
- สนับสนุนความร่วมมือระหว่างภาครัฐ ภาคเอกชน ภาควิชาการ ภาคประชาสังคม และภาคประชาชน
- สนับสนุนการพัฒนาบนฐานทุนทางสังคมและวัฒนธรรม

**ประเด็น การเพิ่มขีดความสามารถของชุมชนท้องถิ่นในการพัฒนา การพึ่งตนเองและการจัดการตนเอง**

- ส่งเสริมการปรับพฤติกรรมในระดับครัวเรือน ให้มีขีดความสามารถในการจัดการวางแผนชีวิต สุขภาพ ครอบครัว การเงินและอาชีพ
- เสริมสร้างศักยภาพของชุมชนในการพึ่งตนเองและการพึ่งพากันเอง

**ยุทธศาสตร์ชาติ (รอง)**

**ยุทธศาสตร์ชาติที่ 2 ด้านการสร้างความสามารถในการแข่งขัน**

**เป้าหมาย :** 1) ประเทศไทยเป็นประเทศที่พัฒนาแล้วเศรษฐกิจเติบโตอย่างมีเสถียรภาพและยั่งยืน

2) ประเทศไทยมีขีดความสามารถในการแข่งขันสูงขึ้น

**ประเด็น การเกษตรสร้างมูลค่า**

- เกษตรอัตลักษณ์พื้นถิ่น
- เกษตรปลอดภัย
- เกษตรแปรรูป
- เกษตรอัจฉริยะ

**ประเด็น สร้างความหลากหลายด้านการท่องเที่ยว**

- ท่องเที่ยวเชิงสร้างสรรค์และวัฒนธรรม
- ท่องเที่ยวเชื่อมโยงภูมิภาค

**ประเด็น โครงสร้างพื้นฐาน เชื่อไทย เชื่อมโลก**

- การเชื่อมโยงโครงข่ายคมนาคมไร้รอยต่อ
- สร้างและพัฒนาเขตเศรษฐกิจพิเศษ
- เพิ่มพื้นที่และเมืองเศรษฐกิจ
- พัฒนาโครงสร้างพื้นฐานเทคโนโลยีสมัยใหม่

| แผนระดับ 2 | แผนแม่บทภายใต้ยุทธศาสตร์ชาติ | |
|---|---|---|
| | **ประเด็น (หลัก) 15 พลังทางสังคม** | **ประเด็น (รอง) 16 เศรษฐกิจฐานราก** |
| | **เป้าหมายประเด็น : ทุกภาคส่วนมีส่วนร่วมในการพัฒนาสังคมเพิ่มขึ้น**<br>แผนย่อยของแผนแม่บทฯ การเสริมสร้างทุนทางสังคม<br>- เป้าหมายแผนย่อย : ภาคีการพัฒนามีบทบาทในการพัฒนาสังคมมากขึ้นอย่างต่อเนื่อง<br>-แนวทางการพัฒนา<br>(1) เสริมสร้างสังคมแห่งการให้และช่วยเหลือกันและกัน<br>(2) เพิ่มขีดความสามารถของชุมชนท้องถิ่นในการพัฒนา การพึ่งตนเองและการจัดการตนเอง<br>(3) ส่งเสริมศักยภาพ บทบาทสตรี และสิทธิมนุษยชน<br>(4) ต่อยอดการพัฒนาบนฐานทุนทางสังคมและวัฒนธรรม<br>แผนย่อยของแผนแม่บทฯ การรองรับสังคมสูงวัยเชิงรุก<br>- เป้าหมายแผนย่อย :<br>(1) ประชากรไทยมีการเตรียมการก่อนยามสูงอายุเพื่อให้สูงวัยอย่างมีคุณภาพเพิ่มขึ้น<br>(2) ผู้สูงอายุมีความเป็นอยู่ที่ดีขึ้นอย่างต่อเนื่อง<br>-แนวทางการพัฒนา<br>(1) เร่งส่งเสริมการเตรียมการก่อนยามสูงอายุเพื่อให้สูงวัยในทุกมิติอย่างมีคุณภาพ<br>(2) เพิ่มบทบาททางเศรษฐกิจและสังคมของผู้สูงอายุ<br>(3) เพิ่มบทบาทภาคส่วนอื่น ๆ | **เป้าหมายประเด็น : รายได้ของประชากรกลุ่มรายได้น้อยเพิ่มขึ้นอย่างกระจายและอย่างต่อเนื่อง**<br>แผนย่อยของแผนแม่บทฯ การยกระดับศักยภาพการเป็นผู้ประกอบการธุรกิจ<br>- เป้าหมายแผนย่อย : ศักยภาพและขีดความสามารถของเศรษฐกิจฐานรากเพิ่มขึ้น<br>-แนวทางการพัฒนา<br>(1) เสริมสร้างองค์ความรู้และพัฒนาทักษะให้กับกลุ่มผู้มีรายได้น้อย เพื่อยกระดับสู่การเป็นผู้ประกอบการธุรกิจ<br>(2) บริหารจัดการหนี้สินอย่างยั่งยืน<br>แผนย่อยของแผนแม่บทฯ การสร้างสภาพแวดล้อมและกลไกที่ส่งเสริมการพัฒนาเศรษฐกิจฐานราก<br>- เป้าหมายแผนย่อย :<br>(1) ผู้ประกอบการเศรษฐกิจฐานรากมีรายได้เพิ่มขึ้นอย่างต่อเนื่อง<br>(2) กลุ่มประชากรรายได้ต่ำสุดร้อยละ 40 มีความสามารถในการบริหารจัดการหนี้สินได้ มีประสิทธิภาพเพิ่มขึ้นอย่างต่อเนื่อง<br>-แนวทางการพัฒนา<br>(1) ส่งเสริมและพัฒนากลไกและโครงสร้างดูดซับมูลค่าทางเศรษฐกิจและการกระจายรายได้กลับสู่ชุมชน<br>(2) ส่งเสริมให้มีนวัตกรรมทางการเงินเพื่อสนับสนุนแหล่งทุนให้กับเศรษฐกิจชุมชน<br>(3) พัฒนากลไกการใช้ประโยชน์ที่ดินสาธารณะ |

| | แผนการปฏิรูปประเทศ ด้านเศรษฐกิจ | แผนพัฒนาเศรษฐกิจและสังคมแห่งชาติ ฉบับที่ 13 (พ.ศ.2566-2570) | นโยบายและแผนระดับชาติ ว่าด้วยความมั่นคงแห่งชาติ |
|---|---|---|---|
| **แผนระดับ 2** | **ประเด็นครอบคลุม 3 เรื่องหลัก**<br>1. การเพิ่มความสามารถในการแข่งขันของประเทศ<br>2. ความเท่าเทียมและการเติบโตอย่างมีส่วนร่วม<br>3. การปฏิรูปด้านสถาบันเศรษฐกิจ<br><br>กิจกรรมปฏิรูป<br>1. การสร้างเกษตรมูลค่าสูง<br>2. การส่งเสริมและพัฒนาการท่องเที่ยวคุณภาพสูง<br>3. การเพิ่มโอกาสของผู้ประกอบการขนาดกลางและขนาดเล็กในอุตสาหกรรมและบริการเป้าหมาย<br>4. การเป็นศูนย์กลางด้านการค้าและการลงทุนของไทยในภูมิภาค<br>5. การพัฒนาศักยภาพคนเพื่อเป็นพลังในการขับเคลื่อนเศรษฐกิจ | **เศรษฐกิจมูลค่าสูงที่เป็นมิตรต่อสิ่งแวดล้อม**<br>• ไทยเป็นประเทศชั้นนำด้านสินค้าเกษตรและเกษตรแปรรูปมูลค่าสูง<br>• ไทยเป็นจุดหมายของการทองเที่ยวที่เน"นคุณค่าและความยั่งยืน<br>• ไทยเป็นประตูการค้าการลงทุนและจุดยุทธศาสตร์ทางโลจิสติกส์ที่สำคัญของภูมิภาค<br>**สังคมแห่งโอกาสและความเสมอภาค**<br>• พื้นที่และเมืองมีความเจริญ ทันสมัย และน่าอยู่<br>• ความยากจนข้ามรุ่นลดลงและความคุ้มครองทางสังคมเพียงพอเหมาะสม<br>**เศรษฐกิจทันสมัย และน่าอยู่วิถีชีวิตที่ยั่งยืน**<br>• ไทยสามารถลดความเสี่ยงจากภัยธรรมชาติและการเปลี่ยนแปลงสภาพภูมิอากาศ | **นโยบายที่ 1** เสริมสร้างความมั่นคงของสถาบันหลักของชาติและการปกครองระบอบประชาธิปไตยอันมีพระมหากษัตริย์ทรงเป็นประมุข<br>**นโยบายที่ 2** สร้างความเป็นธรรม ความปรองดอง และความสมานฉันท์ในชาติ<br>**นโยบายที่ 3** ป้องกันและแก้ไขการก่อเหตุรุนแรงในจังหวัดชายแดนภาคใต้<br>**นโยบายที่ 8** เสริมสร้างความเข้มแข็งและภูมิคุ้มกันความมั่นคงภายใน<br>**นโยบายที่ 11** รักษาความมั่นคงของฐานทรัพยากรธรรมชาติ และสิ่งแวดล้อม |

| | เป้าหมายและแนวทางการพัฒนาภาคใต้ชายแดน (พ.ศ. 2566 - 2570) | แผนพัฒนากลุ่มจังหวัดภาคใต้ชายแดน (พ.ศ. 2566 - 2570) |
|---|---|---|
| **แผนระดับ 3** | **เป้าหมาย "ฐานเศรษฐกิจชายแดนที่มั่นคง บนสังคมพหุวัฒนธรรม"**<br>ทิศทางการพัฒนาภาคใต้ชายแดน (SB Direction) ที่ให้ความสำคัญกับการพัฒนา PEACE ได้แก่ การพัฒนาประสิทธิภาพการผลิตและอุตสาหกรรมเกษตรแปรรูปมูลค่าสูงเพื่อการส่งออก โดยเฉพาะยางพารา และปาล์มน้ำมัน (P:Para Rubber and Palm Oil Product Development) , พัฒนาการท่องเที่ยวเมืองชายแดน เชื่อมโยงการท่องเที่ยวเชิงนิเวศ และแหล่งท่องเที่ยววัฒนธรรมบริเวณพื้นที่ตอนในของภาค (E: Eco - Tourism) , และใช้ฐานทรัพยากรธรรมชาติที่มีความหลากหลายทางชีวภาพสูงและสังคมพหุวัฒนธรรมในการพัฒนาสินค้าเกษตรอัตลักษณ์ ผลิตภัณฑ์ชุมชน ที่เป็นสินค้ามูลค่าสูง (A: Agricultural Value Addition) , พัฒนาเพื่อยกระดับคุณภาพชีวิตของประชาชนให้สามารถอยู่ร่วมกันอย่างสันติสุขภายใต้สังคมพหุวัฒนธรรม (C: Culture of Diversity) , และพัฒนาเมืองเศรษฐกิจชายแดนเพื่อสนับสนุนการค้าการลงทุนเชื่อมโยงกับประเทศเพื่อนบ้าน (E: Economic Linkage)<br>**แนวทางการพัฒนา**<br>1. พัฒนาคุณภาพการผลิตและการแปรรูปเพื่อสร้างมูลค่าเพิ่มให้กับสินค้าเกษตรหลักของภาค<br>2. พัฒนาเมืองเศรษฐกิจชายแดนให้เป็นเมืองการค้า การท่องเที่ยว สามารถเชื่อมโยงกับพื้นที่เศรษฐกิจของประเทศเพื่อนบ้านและอาเซียนตอนใต้<br>3. ยกระดับคุณภาพชีวิต รายได้ การศึกษา สมรรถนะแรงงาน และสาธารณสุข เพื่อวิถีชีวิตที่ยั่งยืนและสันติสุข<br>4. อนุรักษ์ ฟื้นฟูและบริหารจัดการทรัพยากรธรรมชาติและสิ่งแวดล้อม เพื่อเป็นฐานการผลิตของภาค<br><br><u>ความสอดคล้องและความเชื่อมโยง</u> : จังหวัดนราธิวาสมีศักยภาพด้านการเกษตร การค้าการลงทุนกับประเทศเพื่อนบ้าน มีสถานที่ท่องเที่ยวแหล่งท่องเที่ยวเชิงนิเวศ เชิงวัฒนธรรม และเชิงประวัติศาสตร์ เป็นสังคมพหุวัฒนธรรม มีทุนวัฒนธรรมที่มีอัตลักษณ์ อันเป็นฐานการท่องเที่ยวทางประวัติศาสตร์และวัฒนธรรมที่สมบูรณ์ สภาพเศรษฐกิจ คุณภาพชีวิตสอดคล้องกับปัญหาที่สำคัญในระดับพื้นที่/ชุมชน | **มุ่งเน้นการพัฒนาสู่ "ศูนย์กลางการเกษตร การท่องเที่ยวและอุตสาหกรรมการค้าชายแดน บนสังคมพหุวัฒนธรรมเข้มแข็งอย่างยั่งยืน"**<br>**1. พัฒนาคุณภาพการผลิตและแปรรูปสินค้าเกษตรหลักของกลุ่มจังหวัด**<br>**2. พัฒนาและยกระดับการท่องเที่ยวระดับภูมิภาคให้มีคุณภาพอย่างยั่งยืนบนฐานอัตลักษณ์พหุวัฒนธรรม**<br>**3. พัฒนาเศรษฐกิจและส่งเสริมอุตสาหกรรมการค้าชายแดน**<br>**4. ยกระดับคุณภาพชีวิต รายได้ การศึกษา สมรรถนะแรงงาน และสาธารณสุข เพื่อวิถีชีวิตที่ยั่งยืนและสันติสุข**<br><u>ความสอดคล้องและความเชื่อมโยง</u> :จังหวัดนราธิวาสมีศักยภาพด้านการเกษตร การค้าการลงทุนกับประเทศเพื่อนบ้าน มีสถานที่ท่องเที่ยวแหล่งท่องเที่ยวเชิงนิเวศน์ เชิงวัฒนธรรม และเชิงประวัติศาสตร์ เป็นสังคมพหุวัฒนธรรม มีทุนวัฒนธรรมที่มีอัตลักษณ์ อันเป็นฐานการท่องเที่ยวทางประวัติศาสตร์และวัฒนธรรมที่สมบูรณ์ สภาพเศรษฐกิจ คุณภาพชีวิตสอดคล้องกับปัญหาที่สำคัญในระดับพื้นที่/ชุมชน |

| | |
|---|---|
| เป้าหมายการพัฒนาจังหวัดนราธิวาส 20 ปี | จังหวัดสันติสุขที่อัจฉริยะและยั่งยืน<br>(Peaceful city of Smart and Sustainable) |

## แผนพัฒนาจังหวัดนราธิวาส 5 ปี (พ.ศ. 2566 - 2570) ฉบับทบทวน ประจำปีงบประมาณ พ.ศ. 2568

| | เป้าหมายการพัฒนาจังหวัด | ตัวชี้วัดความสำเร็จตามเป้าหมายการพัฒนาจังหวัด |
|---|---|---|
| สาระสำคัญของแผนพัฒนาจังหวัดนราธิวาส | เมืองสงบสุข น่าอยู่ | (1) ร้อยละที่เพิ่มขึ้นของผลิตภัณฑ์มวลรวมจังหวัด ร้อยละ 10 (49,816 ล้านบาท)<br>(2) ผลิตภัณฑ์จังหวัดต่อหัว (GPP Per capital) ลำดับ 75 หรือ 85,000 บาทต่อปี<br>(3) ดัชนีความก้าวหน้าของการพัฒนาคน ไม่ต่ำกว่า 0.7 |

| | | |
|---|---|---|
| ประเด็นการพัฒนาจังหวัด | 1. พัฒนาและส่งเสริมการผลิต การเกษตรกรรม การท่องเที่ยว อุตสาหกรรม การลงทุน การค้าชายแดนและเขตเศรษฐกิจพิเศษอย่างต่อเนื่องและเกิดรายได้ภาคประชาชนยั่งยืน | 2. พัฒนาคุณภาพชีวิต ลดความเหลื่อมล้ำ อนุรักษ์ทรัพยากรธรรมชาติและสิ่งแวดล้อมอย่างเป็นระบบ และบริหารจัดการโครงสร้างพื้นฐานที่ทันสมัย นำไปสู่ความมั่นคงและสันติสุขที่ยั่งยืน |

**แผนงาน**

1.การพัฒนาคุณภาพการผลิตและบริหารจัดการผลผลิตภาคการเกษตร
2.การเสริมสร้างความเติบโตของอุตสาหกรรมท่องเที่ยว สู่เมืองท่องเที่ยวธรรมชาติ สุขภาพ และวัฒนธรรมที่มีคุณภาพและได้มาตรฐาน
3. การพัฒนาศักยภาพผู้ประกอบการอุตสาหกรรม ส่งเสริมการค้า การลงทุน การค้าชายแดน สู่เมืองเป้าหมายการลงทุน

**โครงการสำคัญ**

1. โครงการพัฒนาคุณภาพการผลิตและสร้างมูลค่าสินค้าเกษตร
2. โครงการพัฒนาระบบตลาด เชื่อมโยงตลาดสินค้าและบริการสู่ตลาดโลก และส่งเสริมการค้าจังหวัดนราธิวาส สู่เศรษฐกิจฐานราก
3. โครงการพัฒนาคุณภาพสินค้า บริการ สถานที่ท่องเที่ยว และพัฒนาบุคลากรด้านการท่องเที่ยว รองรับการท่องเที่ยวของคนทั่วโลก
4. โครงการส่งเสริมและประชาสัมพันธ์การท่องเที่ยวให้เป็นภาพลักษณ์ที่ดีของจังหวัดนราธิวาส
5. โครงการส่งเสริมและพัฒนาการท่องเที่ยวเชิงธรรมชาติและวัฒนธรรม อ.สุคิริน จ.นราธิวาส
6. โครงการส่งเสริมการประกอบธุรกิจ การลงทุน การค้าชายแดนและในเขตเศรษฐกิจพิเศษ

1.การส่งเสริมการมีส่วนร่วมในการแก้ไขปัญหาและพัฒนาพื้นที่ เสริมสร้างความเข้มแข็งของหมู่บ้าน/ ชุมชน ให้เกิดความมั่นคงและสันติสุข
2.การพัฒนาโครงสร้างพื้นฐานและสาธารณูปโภคพื้นฐาน การเดินทางและการขนส่งอัจฉริยะ เพื่อยกระดับคุณภาพชีวิตที่เป็นมิตรกับสิ่งแวดล้อม
3. การพัฒนาด้านสังคมและคุณภาพชีวิต
4. ส่งเสริมการศึกษา การเรียนรู้ การพัฒนาทักษะและสมรรถนะด้านอาชีพ บนฐานเทคโนโลยีดิจิทัล

1. โครงการอำนวยความสงบเรียบร้อย เสริมสร้างความมั่นคง ความเข็มแข็งในระดับชุมชน
2. โครงการพัฒนาและขยายผลโครงการอันเนื่องมาจากพระราชดำริจังหวัดนราธิวาส
3. โครงการพัฒนาโครงสร้างพื้นฐานและเชื่อมโยงเครือข่ายโลจิสติกส์
4. โครงการบริหารจัดการ ฟื้นฟูและพัฒนาแหล่งน้ำ
5. โครงการส่งเสริมสุขภาพ เสริมสร้างการมีสุขภาวะที่ดี และเตรียมความพร้อมเข้าสู่สังคมสูงอายุ
6. โครงการส่งเสริมการศึกษา การเรียนรู้ การพัฒนาทักษะและสมรรถนะด้านอาชีพ

# สาระสำคัญแผนพัฒนาจังหวัดนราธิวาส

# พ.ศ. 2566 - 2570 (ฉบับทบทวน)

# ประจำปีงบประมาณ พ.ศ. 2568

# ข้อมูลเพื่อการพัฒนา

## 3. สาระสำคัญแผนพัฒนาจังหวัดนราธิวาส พ.ศ. 2566 - 2570 (ฉบับทบทวน) ประจำปีงบประมาณ พ.ศ. 2568

### 3.1. ข้อมูลเพื่อการพัฒนา

#### 3.1.1. ข้อมูลพื้นฐานทางกายภาพ

จังหวัด **"นราธิวาส"** เดิมชื่อ **"มะนารอ"** มีฐานะเป็นเพียงอำเภอหนึ่ง เรียกว่า **อำเภอบางนรา** ขึ้นกับเมืองสายบุรี หนึ่งในเจ็ดหัวเมืองภาคใต้ ต่อมาได้โอนไปขึ้นกับเมืองระแงะ ซึ่งเป็นหนึ่งในเจ็ดหัวเมืองเช่นกัน โดยประวัติความเป็นมาของนราธิวาส มีความเชื่อมโยงกับเรื่องราวของเมืองปัตตานี เมืองสายบุรี และเมืองระแงะ และใน พ.ศ. 2458 พระบาทสมเด็จพระมงกุฎเกล้าเจ้าอยู่หัว เสด็จประพาสมณฑลปักษ์ใต้ ทรงพระราชทานพระแสงราชศัสตราประจำเมืองและทรงดำริเห็นว่า บางนรานั้นเป็นแต่ชื่อตำบลบ้าน สมควรจะมีชื่อเมืองไว้ให้เป็นหลักฐานต่อไป จึงทรงพระกรุณาโปรดเกล้าฯ ให้เปลี่ยนชื่อเมือง **"บางนรา"** เป็น **"เมืองนราธิวาส"** หมายถึง **"ที่อยู่อันยิ่งใหญ่ของประชาชน"** เมื่อวันที่ 10 มิถุนายน พ.ศ. 2458 ต่อมาใน พ.ศ. 2476 ได้มีการปรับปรุงระเบียบบริหารราชการส่วนภูมิภาคครั้งยิ่งใหญ่ และให้เปลี่ยนชื่อเมืองเป็นจังหวัดเมืองนราธิวาส จึงเปลี่ยนเป็น **"จังหวัดนราธิวาส"** จากนั้นเป็นต้นมา

**1) ที่ตั้งและอาณาเขต**

จังหวัดนราธิวาส ตั้งอยู่บนฝั่งทะเลด้านตะวันออกของแหลมมลายูห่างจากกรุงเทพมหานคร โดยทางรถยนต์ประมาณ 1,149 กิโลเมตรและทางรถไฟประมาณ 1,116 กิโลเมตร สุดชายแดนไทย-มาเลเซียที่สถานีรถไฟสุไหงโก-ลก จังหวัดนราธิวาส มีอาณาเขตติดต่อกับประเทศเพื่อนบ้าน และจังหวัดใกล้เคียงดังนี้

- ทิศเหนือ จดจังหวัดปัตตานีและอ่าวไทย
- ทิศใต้ จดอ่าวไทยและประเทศมาเลเซีย
- ทิศตะวันออก จดประเทศมาเลเซีย
- ทิศตะวันตก จดจังหวัดยะลา

จังหวัดนราธิวาส มีชายแดนที่เชื่อมกับรัฐกลันตัน ประเทศมาเลเซีย ทั้งทางบกและทางน้ำ มีเขตแดนติดต่อกันยาวประมาณ 178.60 กิโลเมตร มีพื้นที่ติดต่อกับประเทศมาเลเซีย รวม 3 ด่าน คือ (1) ด่านสุไหงโก-ลก มีพื้นที่ 61 ไร่ ในอำเภอสุไหงโก-ลก เชื่อมเมือง Rangtau Panjang รัฐ Kelantan (2) ด่านตากใบ มีพื้นที่ 34 ไร่ ในอำเภอตากใบ เชื่อมเมือง Tumpat รัฐ Kelantan และ (3) ด่านบูเก๊ะตา พื้นที่ 49 ไร่ ในอำเภอแว้ง เชื่อมเมือง Bukit Bunga รัฐ Kelantan

จังหวัดนราธิวาสมีพื้นที่ 2,797,143.75 ไร่ มีพื้นที่ป่าและภูเขาประมาณ 2 ใน 3 ของพื้นที่ทั้งหมด มีภูเขาหนาแน่นแถบทิศตะวันตกเฉียงใต้จดเทือกเขาสันกาลาคีรี ซึ่งเป็นแนวกั้นพรหมแดนไทย-มาเลเซีย ลักษณะของพื้นที่มีความลาดเอียงจากทิศตะวันตกไปสู่ทิศตะวันออกพื้นที่ราบส่วนใหญ่

อยู่บริเวณติดกับอ่าวไทยและที่ราบลุ่มบริเวณแม่น้ำ 4 สาย คือ แม่น้ำสายบุรี แม่น้ำบางนรา แม่น้ำตากใบ และแม่น้ำโก-ลก มีพื้นที่ป่าพรุจำนวนประมาณ 361,860 ไร่

**รูปที่ 1 : ที่ตั้งและอาณาเขตอำเภอในจังหวัดนราธิวาส**

**2) สภาพภูมิอากาศ**

จังหวัดนราธิวาสมีภูมิอากาศแบบมรสุมเขตร้อน โดยแบ่งออกเป็น 2 ฤดู ได้แก่

**ฤดูฝน** แบ่งออกเป็น 2 ช่วง ระหว่างเดือนพฤษภาคมถึงเดือนตุลาคม อีกช่วงหนึ่ง คือ ระหว่างเดือนพฤศจิกายนถึงเดือนมกราคม มีปริมาณน้ำฝนเฉลี่ย 251.62 มิลลิเมตรต่อปี ทำให้จังหวัดนราธิวาสไม่เคยประสบปัญหาน้ำแล้งโดยในปี พ.ศ. 2563 มีปริมาณน้ำฝนทั้งปีเฉลี่ยสูงถึง 3,019.4 มิลลิเมตร จำนวนวันฝนตก 163 วัน ซึ่งมีปริมาณที่สูงกว่าปริมาณน้ำฝนเฉลี่ย 30 ปี (พ.ศ. 2524 – 2553) 2,457.6 มิลลิเมตร

**ฤดูร้อน** อยู่ระหว่างเดือนกุมภาพันธ์ถึงเดือนเมษายน อุณหภูมิเฉลี่ยทั้งปี 32.2 องศาเซลเซียส ความชื้นสัมพัทธ์เฉลี่ยทั้งปี 78.39 เปอร์เซ็นต์

**3) โครงสร้างพื้นฐาน**

**(1) สาธารณูปโภค**

**(1.1) ไฟฟ้า**

ในปี พ.ศ. 2565 จังหวัดนราธิวาส มีจำนวนผู้ใช้ไฟฟ้าทั้งหมด 205,587 ราย ผู้ใช้ไฟฟ้าส่วนใหญ่ คือ ภาคครัวเรือน รองลงมาคือ ภาคสถานธุรกิจและอุตสาหกรรม และสถานที่ราชการและสาธารณะ ตามลำดับ ปริมาณกระแสไฟฟ้าที่ใช้ในจังหวัดรวม 465.15 ล้านกิโลวัตต์ สามารถให้บริการไฟฟ้าครอบคลุมทั้ง 13 อำเภอ

**ตารางที่ 1 : จำนวนผู้ใช้ไฟฟ้า และการจำหน่ายพลังงานไฟฟ้าของการไฟฟ้าส่วนภูมิภาค จำแนกตามประเภทผู้ใช้ไฟฟ้า จังหวัดนราธิวาส ระหว่างปี พ.ศ. 2561 - 2565**

| ประเภทผู้ใช้ไฟฟ้า | 2561 | 2562 | 2563 | 2564 | 2565 |
|---|---|---|---|---|---|
| **จำนวนการไฟฟ้า** | **13** | **13** | **13** | **13** | **13** |
| **จำนวนผู้ใช้ไฟฟ้า (ราย)** | **188,844** | **192,060** | **196,898** | **202,210** | **205,587** |
| บ้านอยู่อาศัย (น้อยกว่า 150 กิโลวัตต์-ชั่วโมงต่อเดือน) | 126,824 | 128,119 | 129,680 | 126,616 | 132,433 |
| บ้านอยู่อาศัย (150 และมากกว่า กิโลวัตต์-ชั่วโมงต่อเดือน) | 45,594 | 47,016 | 50,026 | 57,789 | 55,231 |
| กิจการขนาดเล็ก | 12,744 | 12,936 | 12,794 | 12,717 | 12,528 |
| กิจการขนาดกลาง | 338 | 364 | 375 | 379 | 397 |
| กิจการขนาดใหญ่ | 11 | 13 | 13 | 14 | 14 |
| กิจการเฉพาะอย่าง | 21 | 22 | 22 | 15 | 18 |
| องค์กรที่ไม่แสวงหากำไร | - | 1 | 1 | 1 | 0 |
| สูบน้ำเพื่อการเกษตร | 8 | 8 | 7 | 7 | 7 |
| ไฟชั่วคราว | 3,304 | 3,581 | 3,980 | 4,672 | 4,959 |
| **พลังงานไฟฟ้าที่จำหน่ายและใช้ (กิโลวัตต์-ชั่วโมง)** | **413,281,164** | **423,253,998** | **436,234,690** | **452,353,565** | **465,153,462** |

| ประเภทผู้ใช้ไฟฟ้า | 2561 | 2562 | 2563 | 2564 | 2565 |
|---|---|---|---|---|---|
| บ้านอยู่อาศัย (น้อยกว่า 150 กิโลวัตต์-ชั่วโมงต่อเดือน) | 105,294,289 | 105,445,472 | 114,970,092 | 111,339,114 | 108,377,653 |
| บ้านอยู่อาศัย (150 และมากกว่า กิโลวัตต์-ชั่วโมงต่อเดือน) | 120,411,093 | 126,454,583 | 131,202,340 | 149,410,875 | 152,983,928 |
| กิจการขนาดเล็ก | 78,548,979 | 79,665,364 | 79,670,292 | 80,692,033 | 86,300,087 |
| กิจการขนาดกลาง | 65,783,339 | 66,887,711 | 66,300,711 | 67,745,976 | 71,109,964 |
| กิจการขนาดใหญ่ | 31,045,464 | 32,984,441 | 36,704,995 | 36,704,157 | 37,956,205 |
| กิจการเฉพาะอย่าง | 8,530,898 | 8,177,927 | 3,933,152 | 2,415,450 | 4,479,576 |
| องค์กรที่ไม่แสวงหากำไร | 310 | - | - | - | - |
| สูบน้ำเพื่อการเกษตร | 48,709 | 80,810 | 79,522 | 92,732 | 68,330 |
| ไฟชั่วคราว | 3,618,083 | 3,557,690 | 3,373,586 | 3,953,228 | 3,877,719 |

ที่มา : การไฟฟ้าส่วนภูมิภาค จังหวัดนราธิวาส

**(1.2) ประปา**

การประปาส่วนภูมิภาคของจังหวัดนราธิวาส มีพื้นที่ให้บริการรวมทั้งสิ้น 9 อำเภอ มีจำนวนผู้ใช้น้ำประปา 36,646 ครัวเรือน และมีอำเภอจำนวน 4 อำเภอ ได้แก่ พื้นที่ในอำเภอบาเจาะ, อำเภอสุไหงปาดี, อำเภอจะแนะ และอำเภอเจาะไอร้อง ใช้น้ำจากประปาหมู่บ้าน ประปาภูเขา บ่อน้ำตื้น และบ่อน้ำบาดาล ไม่มีการให้บริการของการประปาส่วนภูมิภาค เนื่องจากเป็นการให้บริการในพื้นที่ห่างไกล โดยสำนักงานส่งเสริมการปกครองท้องถิ่นจังหวัดนราธิวาส และองค์การบริหารส่วนตำบลอยู่ระหว่างดำเนินการให้ความช่วยเหลือ

**ตารางที่ 2 : สถิติการประปา จำแนกรายสาขา ปี พ.ศ. 2565**

| อำเภอ | กำลังการผลิต (ลบ.ม./วัน) | น้ำที่ผลิต (ลบ.ม./เดือน) | ปริมาณน้ำที่จำหน่ายแก่ผู้ใช้ (ลบ.ม./เดือน) | ปริมาณน้ำที่จำหน่าย (ลบ.ม./เดือน) | ผู้ใช้น้ำ (ราย) |
|---|---|---|---|---|---|
| **รวมยอด** | **52,863** | **1,618,429** | **1,567,127** | **710,542** | **35,987** |
| การประปาส่วนภูมิภาค สาขานราธิวาส | 35,003 | 1,085,086 | 1,050,665 | 451,243 | 20,705 |
| การประปาส่วนภูมิภาค สาขารือเสาะ | 3,960 | 88,874 | 84,493 | 41,283 | 2,543 |
| การประปาส่วนภูมิภาค สาขาสุไหงโก-ลก | 13,900 | 444,469 | 431,969 | 218,016 | 12,739 |

ที่มา : การประปาส่วนภูมิภาค

**(1.3) แหล่งน้ำ**

แหล่งน้ำในพื้นที่จังหวัดนราธิวาสส่วนใหญ่จะแหล่งน้ำจากบ่อบาดาลรวม 816 แห่ง โดยมีปริมาณน้ำที่เก็บได้ 3,582.86 ลูกบาศก์เมตร/ชั่วโมง อำเภอที่มีปริมาณน้ำที่กักเก็บไว้เพื่อใช้อุปโภคบริโภคมากที่สุด คือ อำเภอเมืองนราธิวาส รือเสาะและบาเจาะ ตามลำดับ และอำเภอที่มีปริมาณน้ำที่กักเก็บไว้น้อยที่สุด คือ อำเภอสุคิรินและอำเภอศรีสาคร ตามลำดับ

**ตารางที่ 3 : แสดงจำนวนแหล่งน้ำ จำแนกตามประเภทแหล่งน้ำ เป็นรายอำเภอ**

| อำเภอ/กิ่งอำเภอ | ปี พ.ศ. 2565 | | | | | | | |
|---|---|---|---|---|---|---|---|---|
| | ประเภทแหล่งน้ำ | | | | | | | |
| | รวม | อ่างเก็บน้ำ | | | ฝาย คอนกรีต | คู,คลอง | บ่อบาดาล | บ่อน้ำตื้น |
| | | ใหญ่ | กลาง | เล็ก | | | | |
| **รวมยอด** | **952** | **-** | **1** | **11** | **109** | **15** | **816** | **-** |
| เมืองนราธิวาส | 108 | - | 1 | 1 | 1 | 3 | 102 | - |
| ตากใบ | 23 | - | - | - | - | 3 | 20 | - |
| บาเจาะ | 83 | - | - | 1 | 3 | 1 | 78 | - |
| ยี่งอ | 75 | - | - | 1 | 6 | 7 | 61 | - |
| ระแงะ | 112 | - | - | 2 | 9 | - | 101 | - |
| รือเสาะ | 153 | - | - | 2 | 17 | - | 134 | - |
| ศรีสาคร | 48 | - | - | - | 15 | - | 33 | - |
| แว้ง | 81 | - | - | - | 6 | - | 75 | - |
| สุคิริน | 34 | - | - | 2 | 25 | - | 7 | - |
| สุไหงโก-ลก | 46 | - | - | - | 1 | 1 | 44 | - |
| สุไหงปาดี | 71 | - | - | 1 | 10 | - | 60 | - |
| จะแนะ | 64 | - | - | - | 13 | - | 51 | - |
| เจาะไอร้อง | 54 | - | - | 1 | 3 | - | 50 | - |

ที่มา : โครงการชลประทานนราธิวาส และกรมทรัพยากรน้ำบาดาล

**(1.4) โทรศัพท์**

ในปี พ.ศ. 2564 การใช้บริการโทรศัพท์มีจำนวน 8,698 เลขหมาย ความต้องการใช้บริการโทรศัพท์ประจำที่และโทรศัพท์สาธารณะลดลงมาเป็นลำดับ สะท้อนถึงพฤติกรรมการติดต่อสื่อสารของประชาชนในจังหวัดนราธิวาสและของประเทศที่เปลี่ยนแปลงไปจากเดิม

**ตารางที่ 4 : ข้อมูลการให้บริการโทรศัพท์**

หน่วย : หมายเลข

| การให้บริการโทรศัพท์ | พ.ศ. 2560 | พ.ศ. 2561 | พ.ศ. 2562 | พ.ศ. 2563 | พ.ศ. 2564 |
|---|---|---|---|---|---|
| รวม | 12,866 | 11,568 | 10,691 | 9,598 | 8,698 |
| โทรศัพท์ประจำที่ | 10,760 | 9,453 | 8,577 | 7,502 | 6,690 |
| โทรศัพท์สาธารณะ | 2,106 | 2,115 | 2,114 | 2,096 | 2,008 |

ที่มา : สำนักงานสถิติแห่งชาติ

**(1.5) การใช้อินเตอร์เน็ต**

จังหวัดนราธิวาส มีจำนวนการเชื่อมต่ออินเทอร์เน็ตของครัวเรือนในปี พ.ศ. 2565 ในอัตราร้อยละ 86.63 ของจำนวนครัวเรือนทั้งหมด เพิ่มขึ้นจากปี พ.ศ. 2564 ที่มีการเชื่อมต่ออินเทอร์เน็ตของครัวเรือนอยู่ที่ร้อยละ 85.97 โดยจังหวัดนราธิวาสมีจำนวนการเชื่อมต่ออินเทอร์เน็ตของครัวเรือนน้อยที่สุดในกลุ่มจังหวัดภาคใต้ชายแดน

**ตารางที่ 5 : สถิติใช้อินเตอร์เน็ตกลุ่มจังหวัดภาคใต้ชายแดน**

| จังหวัด | ปี | ครัวเรือนทั้งสิ้น (ครัวเรือน) | การเชื่อมต่ออินเทอร์เน็ต | |
|---|---|---|---|---|
| | | | เชื่อมต่อ | ร้อยละ |
| ปัตตานี | 2564 | 163.960 | 149,000 | 90.88 |
| | 2565 | 152,590 | 137,510 | 90.12 |
| ยะลา | 2564 | 122,093 | 110,770 | 90.11 |
| | 2565 | 135,650 | 128,070 | 94.41 |
| นราธิวาส | 2564 | 171,710 | 147,620 | 85.97 |
| | 2565 | 182,160 | 157,800 | 86.63 |

ที่มา : สำนักงานสถิติแห่งชาติ

**(2) การคมนาคมขนส่ง**

จังหวัดนราธิวาสมีศักยภาพด้านการขนส่งทั้งทางบก ทางเรือ และทางอากาศ ซึ่งสามารถรองรับการพัฒนาทางด้านเศรษฐกิจ รวมถึงการพัฒนาพื้นที่เขตเศรษฐกิจจังหวัดนราธิวาส โดยมีรายละเอียดต่อไปนี้

**(2.1) ทางบก**

**(2.1.1) เส้นทางถนน**

จังหวัดนราธิวาสเป็นโครงข่ายการจราจรในภูมิภาคตามทางหลวงหมายเลข AH18 (ปัตตานี-นราธิวาส) เชื่อมต่อทางหลวงหมายเลข AH2 เข้าสู่กรุงเทพมหานคร เชื่อมระเบียงทางทิศเหนือ ทิศตะวันออก และทิศตะวันตก

นอกจากนี้ยังสามารถเชื่อมโยงอีกเส้นทางหนึ่งที่เชื่อมกับประเทศมาเลเซียทางด่านชายแดน 3 ด่าน คือ ด่านศุลกากรสุไหงโก-ลก ด่านศุลกากรตากใบ และด่านศุลกากรบูเก๊ะตา ผ่านทางทิศตะวันออกของประเทศมาเลเซีย โดยใช้เส้นทางหลวงหมายเลข 4057 เชื่อมกับหมายเลขทางหลวงที่ 3 ผ่านเมืองโกตาบารู รัฐกลันตัน รัฐตรังกานู รัฐปาหัง และรัฐยะโฮร์ประเทศมาเลเซีย ซึ่งเป็นเส้นทางที่ผ่านท่าเรือโต๊ะบาหลี ท่าเรือคอนตันเป็นท่าเรือที่ใหญ่ที่สุดในประเทศมาเลเซีย และเป็นเส้นที่เชื่อมต่อไปยังประเทศสิงคโปร์

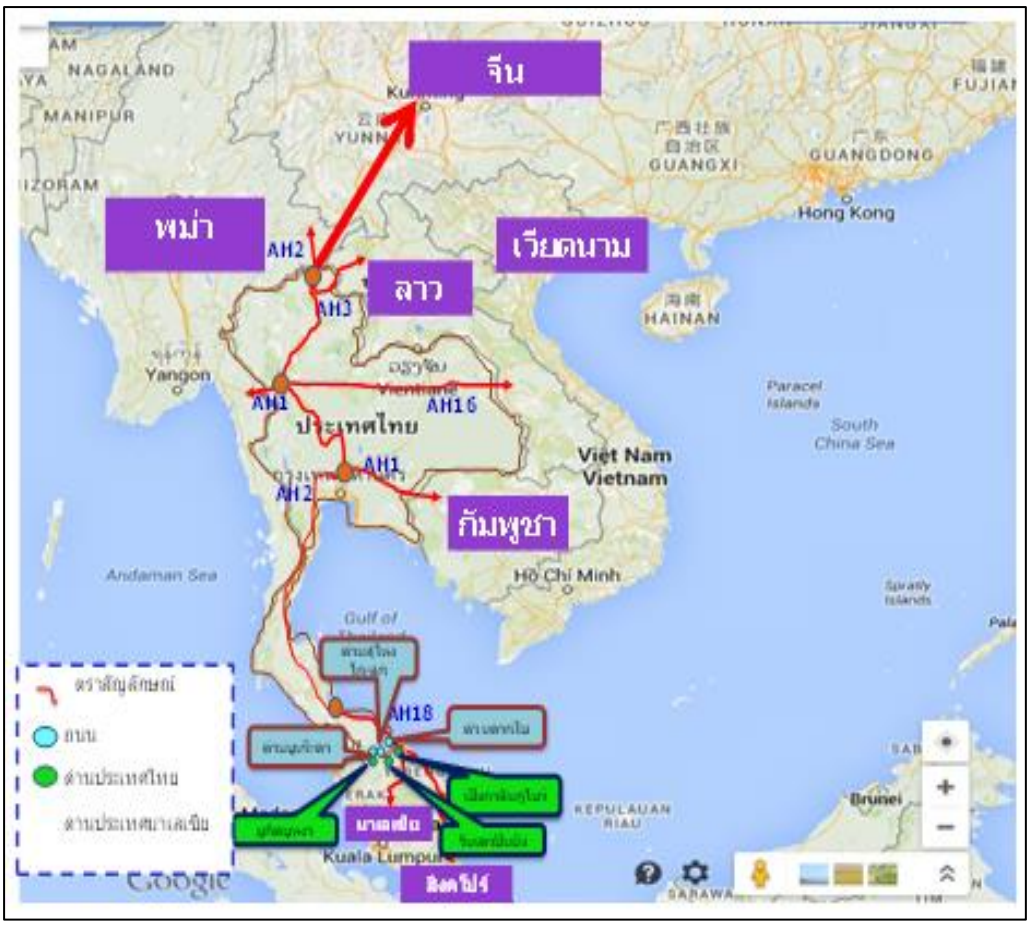


**รูปที่ 2 : เส้นทางถนนเชื่อมโยงถนนภายในประเทศและต่างประเทศของจังหวัด**

**(2.1.2) ทางราง**

**ระบบรางในประเทศ** : ปัจจุบันจังหวัดนราธิวาส มีโครงข่ายเส้นทางรถไฟสายใต้ จากกรุงเทพฯ มายังชุมทางหาดใหญ่ – ปาดังเบซาร์ และเข้าสู่ภาคตะวันตกของประเทศมาเลเซีย โดยระบบรางของประเทศมาเลเซีย ทางด้านทิศตะวันตก ถูกพัฒนาเป็นระบบไฟฟ้าเสร็จเรียบร้อยแล้ว โดยเป็นรถไฟฟ้าความเร็วปานกลาง ส่วนเส้นทางรถไฟสายชุมทางหาดใหญ่ – สุไหงโก-ลก (จังหวัดนราธิวาส) ซึ่งเป็นเส้นทางที่ผ่านเข้าตอนกลางของพื้นที่จังหวัดนราธิวาสในลักษณะแบ่งพื้นที่ชายฝั่งทะเลด้านตะวันออกกับพื้นที่ภูเขาด้านตะวันตกจากกัน

โดยทางรถไฟที่ผ่านจังหวัดนราธิวาส จะตัดผ่านอำเภอรือเสาะ อำเภอระแงะ อำเภอสุไหงปาดี และสิ้นสุดที่อำเภอสุไหงโก-ลก ติดเขตแดนประเทศประเทศมาเลเซีย ภายในจังหวัดนราธิวาสมีจำนวนสถานีรถไฟทั้งสิ้น จำนวน 11 แห่ง สถานีที่สำคัญคือสถานีสุไหงโก-ลก และสถานีรถไฟตันหยงมัส เพราะมีปริมาณผู้โดยสารและสินค้าขึ้นลงมากที่สุด จำนวนขบวนรถไฟที่แล่นผ่านจังหวัดนราธิวาสมี 14 ขบวนในแต่ละวัน โดยมีสถิติจำนวนผู้โดยสารและสินค้าที่สถานีรถไฟสุไหงโก-ลก ในรอบ 5 ปี ดังนี้

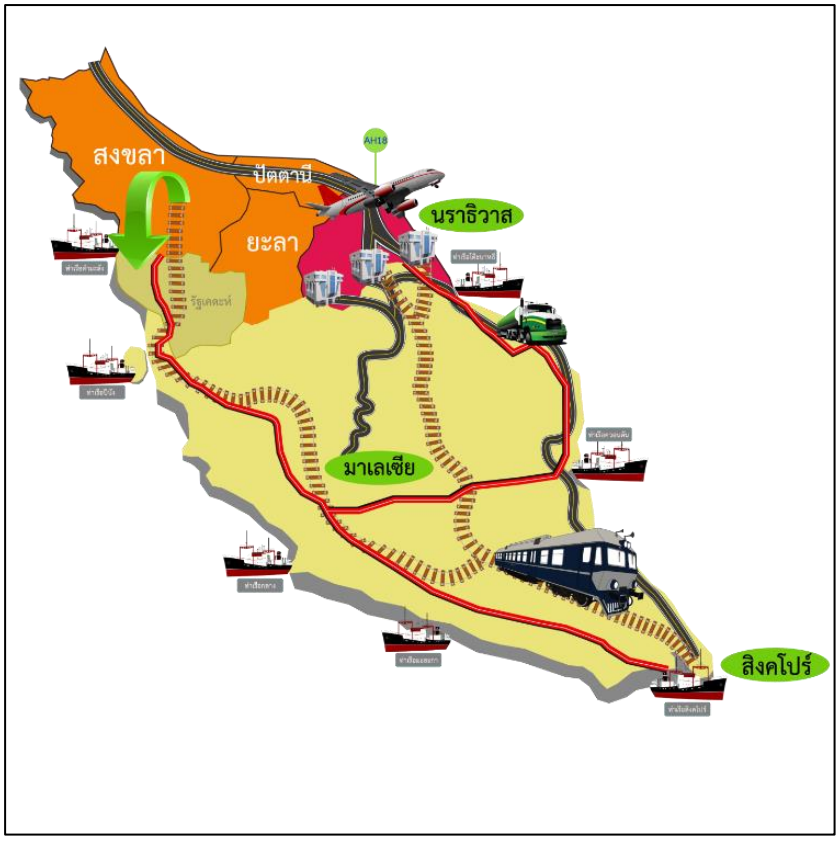


**รูปที่ 3 : โครงข่ายเส้นทางรถไฟสายใต้**

**ตารางที่ 6 : สถิติจำนวนผู้โดยสารและสินค้าที่สถานีรถไฟสุไหงโก-ลก ปี พ.ศ. 2555 – 2562**

| ปี | จำนวนสินค้า (กก.) | จำนวนผู้โดยสาร (คน) | อัตรา (%) | |
|---|---|---|---|---|
| | | | สินค้า | ผู้โดยสาร |
| พ.ศ. 2555 | 767,482 | 440,753 | 21.02 | - |
| พ.ศ. 2556 | 738,000 | 444,444 | -3.84 | 0.84 |
| พ.ศ. 2557 | 593,188 | 460,736 | -19.62 | 3.67 |
| พ.ศ. 2558 | 683,704 | 487,492 | 15.26 | 5.81 |
| พ.ศ. 2559 | 574,870 | 446,056 | -15.92 | -8.50 |
| พ.ศ. 2560 | 576,678 | 441,083 | 0.31 | -1.11 |
| พ.ศ. 2561 | 658,912 | 370,581 | 14.26 | -15.98 |
| พ.ศ. 2562 | 661,483 | 375,197 | 0.39 | 1.25 |

ที่มา : สถานีรถไฟสุไหงโก-ลก

จะเห็นว่า แม้จะมีสถานการณ์ความไม่สงบในพื้นที่จังหวัดนราธิวาสมาอย่างต่อเนื่อง แต่การขนส่งทางรางและการเดินทางของประชาชน ยังมีความนิยมที่จะใช้ระบบรางในการขนส่งและเดินทาง ทั้งนี้เนื่องมาจากค่าใช้จ่ายน้อยกว่าการใช้บริการขนส่งทางบกและทางอากาศ โดยในปี พ.ศ. 2562 มีจำนวนสินค้าที่ขนส่งผ่านทางระบบราง เท่ากับ 661,483 กิโลกรัม เพิ่มขึ้นจาก ปี พ.ศ. 2561 ที่มีจำนวนสินค้า 658,912 กิโลกรัม ร้อยละ 0.39 และผู้โดยสารจำนวน 375,197 คน มีอัตราเพิ่มขึ้นจากปี พ.ศ. 2561 ที่มีผู้โดยสาร จำนวน 370,581 คน ร้อยละ 1.25

**ระบบรางระหว่างประเทศ :** เดิมประเทศไทยและประเทศมาเลเซียได้ทำสัญญาการเดินรถร่วมระหว่างการรถไฟแห่งประเทศไทย - การรถไฟสหพันธ์มลายา เมื่อวันที่ 20 พฤษภาคม 2497 ให้สถานีรถไฟปาดังเบซาร์รัฐเปอร์ลิส ประเทศมาเลเซีย และสถานีรถไฟสุไหงโก-ลก ประเทศไทย เป็นสถานีร่วม โดยประเทศมาเลเซียดูแลสถานีรถไฟปาดังเบซาร์ สำหรับประเทศไทยดูแลสถานีรถไฟสุไหงโก-ลก ซึ่งปัจจุบันสัญญาการเดินรถร่วมดังกล่าวยังไม่ได้ถูกยกเลิก

เส้นทางรถไฟเดิมจากสถานีรถไฟสุไหงโก-ลก (จังหวัดนราธิวาส) ถึงสถานีรถไฟปาเสมัส (รัฐกลันตัน) เคยเป็นเส้นทางรถไฟหลักที่มีการใช้บริการขนส่งมวลชนและขนส่งสินค้าทางรถไฟมาในอดีตและหยุดให้บริการมากว่า 20 ปี อันเนื่องมาจากปัญหาการค้าข้าวสาร น้ำตาลทราย ยาเสพติด และแรงงานที่เข้าไปทำงานในประเทศมาเลเซีย แต่เป็นข้อสังเกตว่าการเดินทางระหว่างสถานีร่วมของรถไฟปาดังเบซาร์ยังคงดำเนินการมาอย่างต่อเนื่อง และมีมูลค่าการค้าชายแดนผ่านทางระบบรางปีละกว่า 200,000 ล้านบาท ซึ่งฝ่ายมาเลเซียจะเป็นฝ่ายได้ประโยชน์เนื่องจากสินค้าร้อยละ 80 เป็นยางพาราได้ส่งออกไปที่ท่าเรือบัตเตอร์เวิร์ธ และรัฐเปอร์ลิส เป็นรัฐพรรครัฐบาล ปัญหาเรื่องการขนของหนีภาษีซึ่งในอดีตพบทั้งที่สถานีปาดังเบซาร์และสถานีสุไหงโก-ลก แต่มาเลเซียยกเลิกสถานีสุไหงโก-ลกเพียงสถานีเดียว เนื่องจากรัฐกลันตันเป็นพรรคของรัฐฝ่ายค้าน อีกทั้งเส้นทางรถไฟดังกล่าวยังคงมีสภาพใช้การได้ สมัยนายวันมูหะมัดนอร์ มะทา เป็นรัฐมนตรีว่าการกระทรวงคมนาคมได้มีการทดลองวิ่งระหว่างสุไหงโก-ลก ถึง สถานีปาเสมัส ยังคงใช้การได้ เพียงแต่อาจจะต้องปรับปรุงเพิ่มเติมให้แข็งแรง ซึ่งปัจจุบันมาเลเซียและสิงคโปร์มีขบวนรถเดินทางจากสถานีรถไฟปาเสมัสไปยังสิงคโปร์

การรื้อฟื้นเส้นทางรถไฟเดิมจากสถานีรถไฟสุไหงโก-ลก (จังหวัดนราธิวาส) ถึงสถานีรถไฟปาเสมัส รัฐกลันตัน ประเทศมาเลเซีย จะสามารถเชื่อมโยงไปถึงสถานีตุมปัตรัฐกลันตัน สู่ รัฐยะโฮร์ ประเทศมาเลเซียและเชื่อมต่อไปยังประเทศสิงคโปร์ได้ เป็นการเพิ่มความสะดวกและเชื่อมโยงโครงข่ายในการเดินทางและการขนส่งสินค้าเนื่องจากเป็นเส้นทางเชื่อมเศรษฐกิจที่เข้มแข็งที่สุดในการขนส่งสินค้าไทย-มาเลเซีย – สิงคโปร์ (พื้นที่เศรษฐกิจตอนใต้) อีกทั้ง รัฐตรังกานูเป็นแหล่งค้าผ้าที่มีชื่อเสียงเป็นที่ชื่นชอบของนักท่องเที่ยวชาวตะวันตก ดังนั้น จึงน่าจะเป็นประโยชน์ด้านการท่องเที่ยวของทั้ง 2 ประเทศ

จังหวัดนราธิวาส ได้มีหนังสือไปยังกระทรวงการต่างประเทศ ขอความกรุณาให้กระทรวงการต่างประเทศได้พิจารณานำเสนอนายกรัฐมนตรี เพื่อพิจารณากำหนดเป็นประเด็นหารือกับผู้นำประเทศมาเลเซียในการเยือนประเทศมาเลเซีย ในโอกาสเข้ารับตำแหน่งนายกรัฐมนตรีของประเทศไทย รวมทั้งมีหนังสือไปยังสำนักงานคณะกรรมการพัฒนาการเศรษฐกิจและสังคมแห่งชาติ ศอ.บต. กระทรวงมหาดไทย เพื่อพิจารณาให้การสนับสนุนและเร่งรัดผลักดันเมื่อปี 2557

ปัจจุบันฝ่ายไทย โดยการรถไฟแห่งประเทศไทย ได้ดำเนินการปรับปรุงเส้นทางรถไฟจากสถานีรถไฟหาดใหญ่ถึงสถานีรถไฟชายแดนรันเตาปันยัง แล้วเสร็จ 100% โดยปรับปรุงโครงสร้างพื้นฐานราง 100 ปอนด์ และหมอนคอนกรีตโมโนบล็อก ซึ่งใช้งบประมาณไปกว่า 2,000 ล้านบาท

นอกจากนี้สะพานชายแดนยังสามารถรองรับน้ำหนัก U20 และสามารถลำเลียงด้วยตู้คอนเทนเนอร์ได้โดยสะดวก แต่ยังต้องรอความคืบหน้าจากประเทศมาเลเซีย

**(2.1.3) สะพาน**

**สะพานข้ามแม่น้ำโก-ลก ที่สุไหงโก-ลก ถึงเมืองรันเตาปันยัง ประเทศมาเลเซีย** : สะพานข้ามแม่น้ำโก-ลก เชื่อมอำเภอสุไหงโก-ลกกับเมืองรันเตาปันยัง รัฐกลันตันของมาเลเซีย มีการใช้งานมาหลายสิบปีเป็นช่องทางหลักของประชาชนในสามจังหวัดชายแดนภาคใต้ไปเยี่ยมญาติและทำงานในประเทศมาเลเซีย รวมทั้งยังเป็นช่องทางรถท่องเที่ยวและรถขนส่งหลักที่มีการใช้งานมากขึ้น แต่ปัจจุบันการคมนาคมขนส่งบริเวณสะพานข้ามแม่น้ำโก-ลก ค่อนข้างแออัด ทำให้การเดินทางและการขนส่งช่วงบริเวณสะพานใช้เวลาค่อนข้างนาน หากสามารถสร้างสะพานข้ามแม่น้ำโก-ลกแห่งที่สอง ประกอบกับหากสามารถเปิดเส้นทางรถไฟเดิมจากสถานีรถไฟสุไหงโก-ลก ถึงสถานีรถไฟปาเสมัส รัฐกลันตัน ประเทศมาเลเซีย จะเพิ่มเส้นทางการขนส่งได้เป็นสองเส้นทาง คือ เส้นทางถนนจากด่านสุไหงโก-ลก ไปยังประเทศมาเลเซีย และเส้นทางรถไฟจากสถานีรถไฟสุไหงโก-ลก ถึงสถานีรถไฟปาเสมัส จะทำให้การคมนาคมขนส่งมีความสะดวกมากยิ่งขึ้น

**สะพานมิตรภาพ (สะพานบูเก๊ะตา) :** เป็นสะพานข้ามแม่น้ำโกลกแห่งที่ 2 เชื่อมระหว่างบ้านบูเก๊ะตา ต.โละจูด อ.แว้ง จ.นราธิวาส กับบ้านบูกิตบุหงา รัฐกลันตัน ประเทศมาเลเซีย เป็นสะพานคอนกรีต 2 ช่องจราจร ยาว 120 เมตร กว้าง 16.9 เมตร

**(2.2) ทางอากาศ**

จังหวัดนราธิวาสมีท่าอากาศยาน 1 แห่ง ตั้งอยู่ที่บ้านทอน ตำบลโคกเคียน อำเภอเมืองนราธิวาส ห่างจากตัวจังหวัดไปทางเหนือประมาณ 14 กิโลเมตร ในปี พ.ศ. 2565 สนามบินนราธิวาส มีจำนวนเที่ยวบินเข้า-ออก รวมทั้งสิ้น 800 เที่ยว มีจำนวนผู้โดยสารใช้บริการรวม 107,976 คน (โดยมีผู้โดยสารเฉลี่ยช่วงปี พ.ศ. 2561 - 2565 ประมาณปีละ 156,340 คน) และเนื่องจากสถานการณ์การแพร่ระบาดของโรคติดเชื้อไวรัสโคโรนา 2019 (covid-19) ส่งผลให้ในช่วงปี พ.ศ. 2563 และ ปี พ.ศ. 2564 มีการลดเที่ยวบินเพื่อเดินทางเข้า-ออกสนามบิน และทำให้ปริมาณผู้โดยสารสนามบินลดลงอย่างชัดเจน

**ตารางที่ 7 : ปริมาณผู้โดยสาร ณ ท่าอากาศยานนราธิวาส**

| ปี (พ.ศ.) | พ.ศ. 2561 | พ.ศ. 2562 | พ.ศ. 2563 | พ.ศ. 2564 | พ.ศ. 2565 |
|---|---|---|---|---|---|
| จำนวนเที่ยวบิน (เที่ยว) | 1,486 | 1,628 | 1,311 | 710 | 800 |
| ปริมาณผู้โดยสารสนามบิน (คน) | 216,856 | 230,701 | 149,088 | 77,079 | 107,976 |
| อัตราการเปลี่ยนแปลง (ร้อยละ) | -16.23 | 6.38 | -35.38 | -48.30 | 40.08 |

ที่มา : ท่าอากาศยานนราธิวาส

**(2.3) ทางน้ำ**

**(2.3.1) ท่าเทียบเรือประมงนราธิวาส :**

ปัจจุบันจังหวัดนราธิวาสได้ปรับเปลี่ยนท่าเทียบเรือประมงเป็นท่าเทียบเรือเชิงพาณิชย์ในประเทศ โดยการขนส่งสินค้าจำพวกไม้แปรรูป และยางพารา จากจังหวัดนราธิวาสไปจำหน่ายทั่วประเทศ รวมทั้งเป็นตัวแทนจำหน่าย โดยรับซื้อสินค้าจำพวกข้าวและน้ำตาลจากส่วนกลาง เพื่อจำหน่ายในพื้นที่หรือส่งต่อไปยังประเทศเพื่อนบ้าน เนื่องจากการขนส่งทางน้ำมีต้นทุนค่าขนส่งต่อหน่วยต่ำที่สุด และแม่น้ำบางนรามีความลึกเพียง 5 เมตร จึงไม่สามารถรองรับเรือที่มีขนาดใหญ่เกิน 500 ตันกรอสได้

**(2.3.2) ท่าเทียบแพขนานยนต์ :**

อยู่ที่บ้านตาบา ตำบลเจ๊ะเห อยู่ห่างจากตัวอำเภอตากใบ เพียง 3 กิโลเมตร การติดต่อระหว่างประเทศไทยกับเมืองตุมปัตรัฐกลันตัน ประเทศมาเลเซีย ที่มีระยะทางประมาณ 22 กิโลเมตร การสัญจรของประชาชนทั้งสองประเทศจะใช้แพขนานยนต์เป็นพาหนะในการขนส่งข้ามฟาก ซึ่งประเทศไทยมีแพขนานยนต์ จำนวน 1 ลำ อยู่ภายใต้ความดูแลขององค์การบริหารส่วนจังหวัดนราธิวาส ได้เปิดให้บริการตั้งแต่ปี พ.ศ. 2544 ทุกวันระหว่างเวลา 06.00 -18.00 น. ปัจจุบันแพขนานยนต์มีสภาพเก่าและทรุดโทรม เกิดการชำรุดเสียหาย จำเป็นต้องหยุดให้บริการเพื่อซ่อมแซมบ่อยครั้ง ทำให้ไม่สามารถให้บริการประชาชนได้อย่างต่อเนื่อง

**3.1.2. ข้อมูลเชิงเปรียบเทียบ**

**1) ด้านเศรษฐกิจ**

**(1) ผลิตภัณฑ์มวลรวมจังหวัดนราธิวาส (Gross Provincial Product: GPP)**

**(1.1) ภาพรวมเศรษฐกิจจังหวัดนราธิวาส**

ปี พ.ศ. 2564 ผลิตภัณฑ์มวลรวมจังหวัดนราธิวาส (GPP) มีมูลค่าเท่ากับ 45,288 ล้านบาท เพิ่มขึ้นร้อยละ 7.33 จากปี พ.ศ. 2563 แต่ยังอยู่ในอันดับสุดท้ายในกลุ่มจังหวัดภาคใต้ชายแดน โดยจังหวัดปัตตานี มีมูลค่าผลิตภัณฑ์จังหวัดมากที่สุด เนื่องจาก มีภาคประมงเป็นภาคเศรษฐกิจหลักของจังหวัด ทำให้ได้เปรียบจังหวัดอื่นในกลุ่มจังหวัดภาคใต้ชายแดน

อย่างไรก็ตาม คาดการณ์ของสำนักงานสภาพัฒนาการเศรษฐกิจและสังคมแห่งชาติ กล่าวว่ามูลค่าผลิตภัณฑ์มวลรวมจังหวัดนราธิวาส (GPP) และจังหวัดอื่น ๆ จะมีแนวโน้มเพิ่มขึ้น เนื่องจากการฟื้นตัวของเศรษฐกิจของประเทศหลังจากสถานการณ์การแพร่ระบาดของโรคติดเชื้อไวรัสโคโรนา 2019 (covid-19)

**ตารางที่ 8 : ข้อมูลเปรียบเทียบผลิตภัณฑ์มวลรวมจังหวัดในกลุ่มจังหวัดภาคใต้ชายแดน**

| จังหวัด | ผลิตภัณฑ์จังหวัด (ล้านบาท) | | | | |
|---|---|---|---|---|---|
| | พ.ศ. 2560 | พ.ศ. 2561 | พ.ศ. 2562r | พ.ศ. 2563r | พ.ศ. 2564p |
| ปัตตานี | 46,177 | 48,361 | 49,965 | 48,467 | 50,600 |
| ยะลา | 43,360 | 45,104 | 46,610 | 48,209 | 50,387 |
| นราธิวาส | 40,743 | 43,765 | 43,815 | 41,970 | 45,288 |
| **ค่าเฉลี่ยกลุ่มจังหวัดภาคใต้ชายแดน** | **43,427** | **45,743** | **46,797** | **46,215** | **48,758** |

ที่มา : สำนักงานสภาพัฒนาการเศรษฐกิจและสังคมแห่งชาติ

**(1.2) โครงสร้างเศรษฐกิจของจังหวัดนราธิวาส**

ในปี พ.ศ. 2564 จังหวัดนราธิวาส มีโครงสร้างเศรษฐกิจหลัก คือ พึ่งพากิจกรรมทางเศรษฐกิจนอกภาคการเกษตร (หมวดบริการ) โดยผลิตภัณฑ์มวลรวมจังหวัด (GPP) นอกภาคการเกษตร และภาคการเกษตรของจังหวัดมีความผันผวนอันเนื่องมาจากสภาวะทางเศรษฐกิจของประเทศ

โดยในปี พ.ศ. 2563 ผลิตภัณฑ์มวลรวมจังหวัด ภาคการเกษตรมีสัดส่วนร้อยละ 26.89 ของผลิตภัณฑ์มวลรวมจังหวัด (มูลค่า 12,176 ล้านบาท) ในขณะที่มูลค่าผลิตภัณฑ์มวลรวมจังหวัดนอกภาคการเกษตร มีสัดส่วนร้อยละ 73.11 (มูลค่า 33,112 ล้านบาท) ซึ่งมูลค่าของผลิตภัณฑ์มวลรวมของจังหวัดโดยส่วนใหญ่อยู่ที่หมวดบริการถึงร้อยละ 64.11 รายละเอียดดังนี้

**ตารางที่ 9 : โครงสร้างของผลิตภัณฑ์จังหวัดนราธิวาส ณ ราคาประจำปี พ.ศ. 2560 – 2564**

(หน่วย : ล้านบาท)

| สาขา | ปี พ.ศ. | | | | |
|---|---|---|---|---|---|
| | 2560 | 2561r | 2562r | 2563r | 2564p |
| **ภาคเกษตร** | 11,229 | 12,986 | 12,227 | 10,382 | 12,176 |
| • สาขาเกษตรกรรม ป่าไม้ และประมง | 11,229 | 12,986 | 12,227 | 10,382 | 12,176 |
| **ภาคนอกเกษตร** | 29,514 | 30,779 | 31,588 | 31,588 | 33,112 |
| หมวดอุตสาหกรรม | 3,605 | 3,614 | 3,572 | 3,623 | 4,076 |
| • สาขาการทำเหมืองแร่และเหมืองหิน | 151 | 276 | 262 | 277 | 296 |
| • สาขาการผลิตสินค้าอุตสาหกรรม | 2,914 | 2,796 | 2,759 | 2,779 | 3,158 |
| • สาขาไฟฟ้า ก๊าซ ไอน้ำและระบบปรับอากาศ | 435 | 395 | 423 | 452 | 486 |
| • สาขาการจัดหาน้ำ การจัดการน้ำเสียและของเสีย | 104 | 147 | 129 | 115 | 135 |
| หมวดบริการ | 25,909 | 27,165 | 28,016 | 27,965 | 29,036 |
| • สาขาการก่อสร้าง | 2,090 | 2,117 | 2,507 | 2,570 | 2,954 |
| • สาขาการขายส่ง ขายปลีก การซ่อมยานยนต์และจักรยานยนต์ | 4,051 | 4,457 | 4,481 | 4,258 | 4,440 |
| • สาขาการขนส่งและสถานที่เก็บสินค้า | 791 | 860 | 872 | 892 | 1,202 |
| • สาขาที่พักแรมและบริการด้านอาหาร | 265 | 300 | 327 | 132 | 148 |
| • สาขาข้อมูลข่าวสารและการสื่อสาร | 486 | 518 | 587 | 586 | 649 |
| • สาขากิจกรรมทางการเงินและการประกันภัย | 1,973 | 2,153 | 2,129 | 2,150 | 2,123 |
| • สาขากิจกรรมเกี่ยวกับอสังหาริมทรัพย์ | 1,462 | 1,899 | 1,987 | 1,994 | 1,933 |
| • สาขากิจกรรมวิชาชีพ วิทยาศาสตร์ และกิจกรรมทางวิชาการ | 2 | 1 | 3 | 4 | 4 |
| • สาขาการบริหารและการบริการสนับสนุน | 80 | 91 | 98 | 47 | 37 |
| • สาขาการบริหารราชการ การป้องกันประเทศ | 4,156 | 4,382 | 4,590 | 4,624 | 4,551 |
| • สาขาการศึกษา | 8,416 | 8,074 | 8,005 | 8,103 | 8,308 |

| สาขา | ปี พ.ศ. | | | | |
|---|---|---|---|---|---|
| | 2560 | 2561r | 2562r | 2563r | 2564p |
| • สาขากิจกรรมด้านสุขภาพและงานสังคมสงเคราะห์ | 1,525 | 1,680 | 1,761 | 1,918 | 2,091 |
| • สาขาศิลปะ ความบันเทิงและนันทนาการ | 48 | 57 | 67 | 60 | 70 |
| • สาขากิจกรรมการบริการด้านอื่น ๆ | 563 | 576 | 601 | 627 | 526 |
| **ผลิตภัณฑ์จังหวัด** | 40,743 | 43,765 | 43,815 | 41,970 | 45,288 |
| **ผลิตภัณฑ์จังหวัดต่อคน (บาท)** | 56,799 | 60,662 | 60,398 | 57,549 | 61,787 |
| **ประชากร (1,000 คน)** | 717 | 721 | 725 | 729 | 733 |

หมายเหตุ : r = revised (มีการปรับปรุงข้อมูลย้อนหลัง) และ p = preliminary (ค่ารายปีที่ได้จากการประมวลผลข้อมูลเบื้องต้น)

ที่มา : สำนักงานสภาพัฒนาเศรษฐกิจและสังคมแห่งชาติ

สามารถแบ่งกิจกรรมที่สำคัญทางเศรษฐกิจ จากโครงสร้างของผลิตภัณฑ์จังหวัดนราธิวาส ออกเป็น 9 ภาคการผลิต แต่ละภาคการผลิต มีรายละเอียดดังนี้

1) **ภาคการเกษตร** มีมูลค่าทางเศรษฐกิจเท่ากับ 12,176 ล้านบาท คิดเป็นร้อยละ 26.89
2) **ภาคการอุตสาหกรรม** (สาขาการทำเหมืองแร่และเหมืองหินและสาขาการผลิต) มีมูลค่าทางเศรษฐกิจเท่ากับ 3,454 ล้านบาท คิดเป็นร้อยละ 7.63
3) **ภาคสาธารณูปโภค** (สาขาไฟฟ้า ก๊าซ ไอน้ำและระบบปรับอากาศ สาขาการประปาและการจัดการของเสียและสาขาข้อมูลข่าวสารและการสื่อสาร) มีมูลค่าทางเศรษฐกิจเท่ากับ 1,270 ล้านบาท คิดเป็นร้อยละ 2.81
4) **ภาคการก่อสร้างและอสังหาริมทรัพย์** มีมูลค่าทางเศรษฐกิจ 4,888 ล้านบาท คิดเป็นร้อยละ 10.79
5) **ภาคการค้า** (สาขาการขายส่ง ขายปลีก การซ่อมยานยนต์และจักรยานยนต์) มีมูลค่าทางเศรษฐกิจ 4,404 ล้านบาท คิดเป็นร้อยละ 9.80
6) **ภาคการขนส่ง** (สาขาการขนส่งและสถานที่เก็บสินค้า) มีมูลค่าทางเศรษฐกิจเท่ากับ 1,202 ล้านบาท คิดเป็นร้อยละ 2.65
7) **ภาคบริการการท่องเที่ยว** (สาขาที่พักแรมและบริการด้านอาหารและสาขาศิลปะความบันเทิงและนันทนาการ) มีมูลค่าทางเศรษฐกิจ 218 ล้านบาท คิดเป็นร้อยละ 0.48
8) **ภาคการเงินและการประกันภัย** มูลค่าทางเศรษฐกิจเท่ากับ 2,123 ล้านบาท คิดเป็นร้อยละ 4.69
9) **ภาคการบริหารราชการของรัฐและอื่น ๆ** (สาขากิจกรรมทางวิชาชีพ วิทยาศาสตร์ และเทคนิค สาขากิจกรรมทางวิชาชีพ วิทยาศาสตร์ และเทคนิค สาขาการบริหารราชการและการป้องกันประเทศ สาขาการศึกษา สาขาสุขภาพและสังคมสงเคราะห์และสาขาบริการอื่น ๆ) มีมูลค่าทางเศรษฐกิจ 15,517 ล้านบาท คิดเป็นร้อยละ 34.26

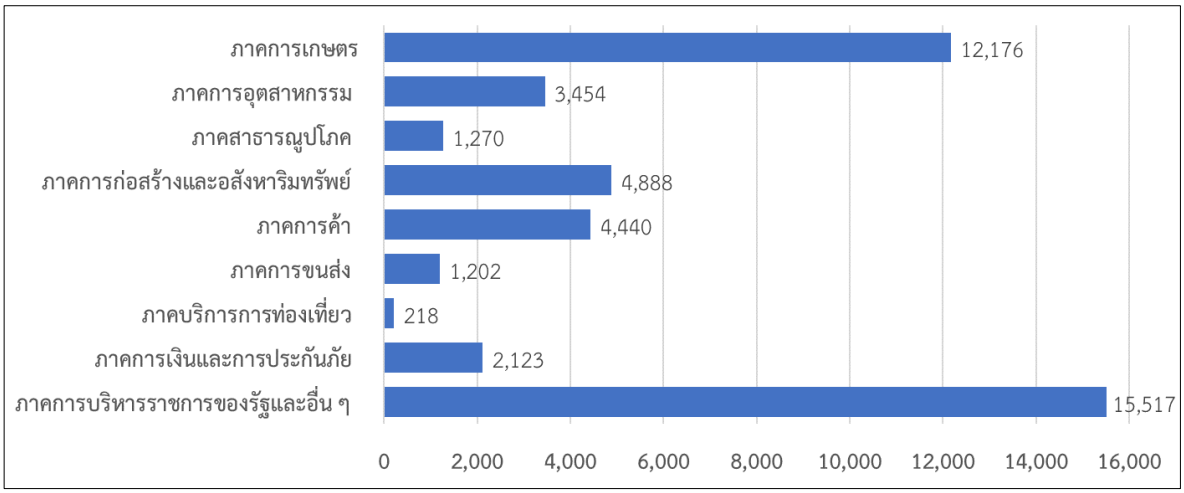


ที่มา : สำนักงานสภาพัฒนาการเศรษฐกิจและสังคมแห่งชาติ

**รูปที่ 4 : โครงสร้างเศรษฐกิจจังหวัดนราธิวาส พ.ศ. 2564**

กล่าวได้ว่า ภาคการบริการของรัฐและอื่น ๆ มีสัดส่วนมากเป็นอันดับหนึ่ง รองลงมา คือ ภาคการเกษตร ภาคการก่อสร้างและอสังหาริมทรัพย์ ภาคการค้า สะท้อนให้เห็นว่าเศรษฐกิจของจังหวัดนราธิวาสพึ่งพาการใช้จ่ายภาครัฐ และผลผลิตทางการเกษตรเป็นสำคัญ

**(1.3) ผลผลิตจังหวัดต่อหัว (GPP per Capita)**

ในปี พ.ศ. 2564 ผลิตภัณฑ์จังหวัดนราธิวาสต่อหัว มีมูลค่า 61,787 บาทต่อคนต่อปี เพิ่มขึ้นจากปีที่ผ่านมา ที่มีมูลค่ารวม 55,417 บาทต่อคนต่อปี อย่างไรก็ตามจังหวัดนราธิวาส ยังคงเป็นจังหวัดที่มีผลผลิตจังหวัดต่อหัวน้อยที่สุดของประเทศ โดยมีรายละเอียดดังนี้

**ตารางที่ 10 : ผลิตภัณฑ์จังหวัดต่อหัว ปี พ.ศ. 2564 เรียงลำดับจากมากไปน้อย**

(หน่วย : บาท)

| อันดับ | จังหวัด | ผลิตภัณฑ์จังหวัดต่อหัว | อันดับ | จังหวัด | ผลิตภัณฑ์จังหวัดต่อหัว |
|---|---|---|---|---|---|
| 1 | ระยอง | 904,857 | 11 | จันทบุรี | 243,317 |
| 2 | ชลบุรี | 524,002 | 12 | ปทุมธานี | 230,401 |
| 3 | ปราจีนบุรี | 490,499 | 13 | ลำพูน | 226,464 |
| 4 | พระนครศรีอยุธยา | 468,579 | 14 | ราชบุรี | 221,383 |
| 5 | ฉะเชิงเทรา | 457,736 | 15 | พังงา | 194,282 |
| 6 | สมุทรสาคร | 391,442 | 16 | นนทบุรี | 193,641 |
| 7 | สระบุรี | 323,556 | 17 | ประจวบคีรีขันธ์ | 192,326 |
| 8 | นครปฐม | 297,901 | 18 | กระบี่ | 168,552 |
| 9 | สมุทรปราการ | 283,160 | 19 | ภูเก็ต | 165,343 |
| 10 | ชุมพร | 259,853 | 20 | สมุทรสงคราม | 160,089 |

| อันดับ | จังหวัด | ผลิตภัณฑ์จังหวัดต่อหัว |
|---|---|---|
| 21 | ตราด | 160,025 |
| 22 | สุราษฎร์ธานี | 154,835 |
| 23 | สงขลา | 145,123 |
| 24 | เพชรบุรี | 144,370 |
| 25 | สิงห์บุรี | 142,428 |
| 26 | ลพบุรี | 142,287 |
| 27 | กำแพงเพชร | 141,987 |
| 28 | ชัยนาท | 135,664 |
| 29 | เชียงใหม่ | 133,306 |
| 30 | กาญจนบุรี | 127,365 |
| 31 | นครราชสีมา | 126,119 |
| 32 | ขอนแก่น | 124,489 |
| 33 | อ่างทอง | 124,180 |
| 34 | นครศรีธรรมราช | 122,494 |
| 35 | นครสวรรค์ | 119,856 |
| 36 | นครนายก | 115,666 |
| 37 | ตาก | 114,952 |
| 38 | สตูล | 113,481 |
| 39 | พิษณุโลก | 113,013 |
| 40 | ตรัง | 109,656 |
| 41 | สุพรรณบุรี | 107,792 |
| 42 | ยะลา | 105,453 |
| 43 | ระนอง | 105,256 |
| 44 | เลย | 105,205 |
| 45 | ลำปาง | 104,754 |
| 46 | อุตรดิตถ์ | 103,567 |
| 47 | อุทัยธานี | 101,640 |
| 48 | หนองคาย | 97,617 |
| 49 | พะเยา | 96,550 |
| 50 | พิจิตร | 93,950 |

| อันดับ | จังหวัด | ผลิตภัณฑ์จังหวัดต่อหัว |
|---|---|---|
| 51 | อุดรธานี | 90,818 |
| 52 | เชียงราย | 90,203 |
| 53 | เพชรบูรณ์ | 88,485 |
| 54 | นครพนม | 87,122 |
| 55 | มหาสารคาม | 85,228 |
| 56 | ศรีสะเกษ | 83,332 |
| 57 | แพร่ | 82,755 |
| 58 | สุรินทร์ | 81,675 |
| 59 | พัทลุง | 81,529 |
| 60 | น่าน | 81,233 |
| 61 | บุรีรัมย์ | 80,684 |
| 62 | สุโขทัย | 80,170 |
| 63 | บึงกาฬ | 80,159 |
| 64 | ร้อยเอ็ด | 78,688 |
| 65 | อุบลราชธานี | 78,275 |
| 66 | ปัตตานี | 78,131 |
| 67 | กาฬสินธุ์ | 77,397 |
| 68 | อำนาจเจริญ | 77,048 |
| 69 | สระแก้ว | 73,744 |
| 70 | ชัยภูมิ | 73,134 |
| 71 | สกลนคร | 72,117 |
| 72 | ยโสธร | 70,327 |
| 73 | มุกดาหาร | 67,203 |
| 74 | แม่ฮ่องสอน | 65,653 |
| 75 | หนองบัวลำภู | 63,568 |
| 76 | นราธิวาส | 61,787 |

ที่มา : สำนักงานสภาพัฒนาการเศรษฐกิจและสังคมแห่งชาติ

เมื่อเปรียบเทียบผลิตภัณฑ์จังหวัดต่อหัวในกลุ่มจังหวัดภาคใต้ชายแดน จังหวัดนราธิวาสมีผลิตภัณฑ์จังหวัดต่อหัวน้อยที่สุดในกลุ่มจังหวัดภาคใต้ชายแดน โดยอันดับหนึ่ง คือ จังหวัดยะลา และอันดับที่สอง คือ จังหวัดปัตตานี แสดงดังรูป

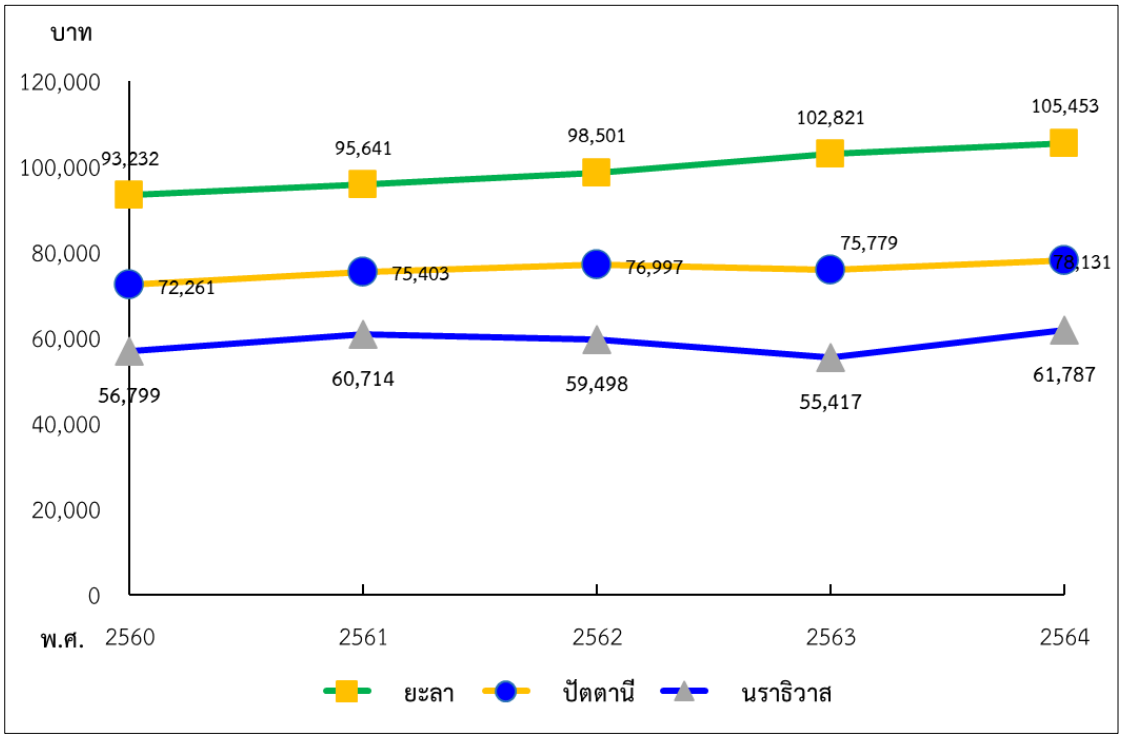


ที่มา : สำนักงานสภาพัฒนาการเศรษฐกิจและสังคมแห่งชาติ

**รูปที่ 5 : ผลิตภัณฑ์จังหวัดต่อหัว (Gross Provincial Product Per Capita) ของกลุ่มจังหวัดภาคใต้ชายแดน**

**(1.4) อัตราการเติบโตทางเศรษฐกิจ (Growth Rate)**

จากข้อมูลผลิตภัณฑ์มวลรวมในประเทศ แบบปริมาณลูกโซ่ (ปีอ้างอิง พ.ศ. 2545) พ.ศ. 2559 – 2564 กล่าวได้ว่า อัตราการขยายตัวทางเศรษฐกิจของจังหวัดนราธิวาสมีความผันผวนสูง โดยช่วงระยะเวลา พ.ศ. 2559 – 2564 มีอัตราการเติบโตทางเศรษฐกิจขยายตัวเฉลี่ยเพิ่มขึ้นร้อยละ 0.79 ซึ่งจังหวัดนราธิวาสมีการขยายตัวเพิ่มขึ้นมากในช่วงปี พ.ศ. 2561 จากสาขาสาขาเกษตรกรรม ป่าไม้ และประมง และสาขากิจกรรมเกี่ยวกับอสังหาริมทรัพย์ที่มีการเติบโตสูงถึงร้อยละ 28.22 และร้อยละ 22.65 ตามลำดับ

อย่างไรก็ตาม เมื่อเปรียบเทียบอัตราการเติบโตกับทั้งประเทศ พบว่ามีแนวโน้มการเติบโตเพิ่มขึ้นไปในทิศทางเดียวกัน

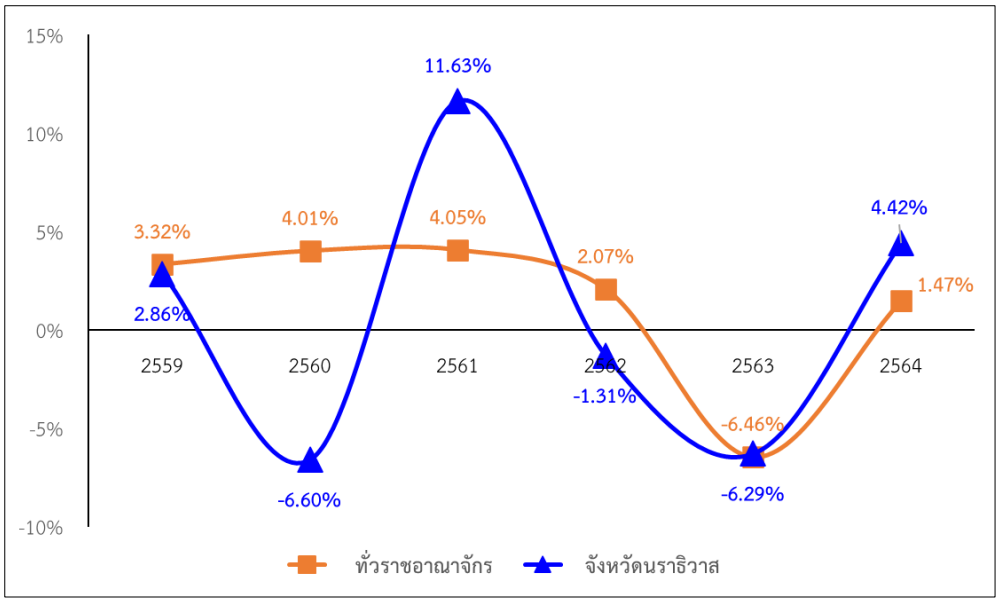


หมายเหตุ : อนุกรมแบบปริมาณลูกโซ่ มีลักษณะ Non - Additive ผลรวมของมูลค่าส่วนย่อยไม่เท่ากับมูลค่าส่วนรวม

ที่มา : สำนักงานสภาพัฒนาการเศรษฐกิจและสังคมแห่งชาติ

**รูปที่ 6 : อัตราการการเจริญเติบโตของผลิตภัณฑ์มวลรวมจังหวัดนราธิวาสแบบปริมาณลูกโซ่ (ปีอ้างอิง พ.ศ. 2545) ระหว่างปี พ.ศ. 2559 - 2564**

**(1.5) การเปลี่ยนแปลงของภาคเศรษฐกิจที่สำคัญของจังหวัดนราธิวาสในช่วงปี พ.ศ 2559 – 2564**

ช่วงระหว่างปี พ.ศ. 2559 – 2564 จังหวัดมีการเปลี่ยนแปลงของภาคการผลิตค่อนข้างมาก ส่งผลให้ภาวะเศรษฐกิจของจังหวัดมีความผันผวน มีอัตราการเติบโตถดถอย อย่างชัดเจนด้วยปัญหาเศรษฐกิจจากภายนอกที่ไม่สามารถควบคุมได้ แต่มีแนวโน้มฟื้นตัวตามสภาวะเศรษฐกิจของประเทศ สามารถสรุปการเปลี่ยนแปลงได้ โดยมีรายละเอียดดังนี้

***ภาคบริการของรัฐและอื่น ๆ*** ภาคบริการของภาครัฐ ถือเป็นภาคเศรษฐกิจหลักที่ขับเคลื่อนเศรษฐกิจจังหวัดนราธิวาสมากที่สุด (อันดับหนึ่ง) โดยมีภาคเกษตรตามมาเป็นอันดับสอง ซึ่งสามารถกล่าวได้ว่าเศรษฐกิจจังหวัดนราธิวาสถูกขับเคลื่อนด้วยงบประมาณจากรัฐบาล ที่ก่อให้เกิดการใช้จ่ายในพื้นที่ ซึ่งมูลค่าของการบริการภาครัฐมีอัตราการขยายตัวเพิ่มขึ้นทุกปีอย่างต่อเนื่อง โดยในปี พ.ศ. 2564 ภาคบริการของรัฐและอื่น ๆ มีมูลค่าการใช้จ่ายเท่ากับ 15,517 ล้านบาท เพิ่มขึ้นร้อยละ 1.25 จากปี พ.ศ. 2563 อย่างไรก็ตาม เพื่อให้เกิดการพัฒนาที่ยั่งยืนจังหวัดต้องลดการพึ่งพาการใช้จ่ายที่เกี่ยวข้องกับภาคบริการของรัฐและอื่น ๆ ลง เช่น สาขาการบริหารราชการและการป้องกันประเทศ สาขาการศึกษา สาขาสุขภาพและสังคมสงเคราะห์ มุ่งเน้นหรือส่งเสริมเศรษฐกิจในจังหวัดให้เกิดการจ้างงาน เกิดรายได้ และเพิ่มการใช้จ่ายในภาคการผลิตที่แท้จริง ไม่ว่าจะเป็น ภาคการเกษตร ภาคอุตสาหกรรม ภาคการค้าหรือภาคการบริการและการท่องเที่ยว

***ภาคเกษตร*** จากภาวะเศรษฐกิจที่ถดถอยลงของทั้งประเทศ ส่งผลให้ภาคการเกษตรของจังหวัดนราธิวาส ในช่วงสามปี ระหว่างปี พ.ศ. 2560 - 2563 มีกำลังการผลิตลดลงอย่างชัดเจน โดยในปี พ.ศ. 2563 ลดลงถึงร้อยละ -27.19 จากปี พ.ศ. 2562 แต่ในปี 2564 มีแนวโน้มการฟื้นตัวของภาคเกษตรโดยมีมูลค่า

การผลิตที่ 12,176 ล้านบาท เพิ่มขึ้นจากปี 2563 ถึงร้อยละ 14.73 อย่างไรก็ตาม ภาคการเกษตรมีการใช้กำลังแรงงาน (รวมประมง) มากถึง เกือบเป็นครึ่งหนึ่งของกำลังแรงงานทั้งหมดของจังหวัด ซึ่งถือได้ว่าเป็นภาคเศรษฐกิจสำคัญของจังหวัดนราธิวาส ถึงแม้ว่าภาคการเกษตรมีความสำคัญสำหรับจังหวัดนราธิวาส แต่แนวโน้มในอนาคต บทบาทของภาคการเกษตรในจังหวัดนราธิวาส ไม่ว่าจะเป็นเนื้อที่เพาะปลูก เนื้อที่เก็บเกี่ยว ผลผลิตทั้งหมด ผลผลิตต่อไร่ของพืชเศรษฐกิจหลักของจังหวัดนราธิวาส ไม่ว่าจะเป็น ยางพารา ปาล์มน้ำมัน ข้าวนาปี ข้าวนาปรัง ทุเรียน เงาะ มังคุด กลับมีแนวโน้มเปลี่ยนแปลงไปในทางทิศทางที่ลดลง ซึ่งอาจมาจากสาเหตุ เช่น สภาพภูมิอากาศที่เปลี่ยนแปลงไป หรือความผันผวนทั้งในตลาดภายในประเทศและต่างประเทศ ทำให้เกษตรกรหันไปประกอบอาชีพอื่นแทน อีกทั้งประเทศไทยยังไม่มีความสามารถในการเพิ่มมูลค่าสินค้าเกษตรให้มีมูลค่าสูงขึ้นได้ เช่น พืชเศรษฐกิจจังหวัดนราธิวาสอย่างลองกอง พบว่ามีผลผลิตเก็บเกี่ยวได้เทียบเป็นผลผลิตต่อไร่ลดลง และไม่สามารถสร้างผลกำไรให้แก่เกษตรกรในพื้นที่ได้ ส่งผลให้พื้นที่เพาะปลูกของลองกองลดลงอย่างต่อเนื่อง แสดงให้เห็นว่า ในอนาคต โครงสร้างภาคเศรษฐกิจและกำลังแรงงานภาคเกษตรของจังหวัดนราธิวาส อาจเปลี่ยนจากภาคการเกษตรไปสู่สาขาการผลิตอื่นแทน หรือปรับเปลี่ยนเป็นการทำเกษตรมูลค่าสูงแทน

***ภาคการก่อสร้างและอสังหาริมทรัพย์*** ระหว่างปี พ.ศ. 2559 – 2564 ภาคการก่อสร้างในจังหวัดนราธิวาส มีขึ้นอย่างต่อเนื่อง โดยในปี พ.ศ. 2564 มีมูลค่า 4,888 ล้านบาท คิดเป็นร้อยละ 10.79 ของผลิตภัณฑ์มวลรวมของจังหวัด และเมื่อเปรียบเทียบกับปี พ.ศ. 2563 มีการขยายตัวเพิ่มขึ้นร้อยละ 6.62

***ภาคการค้า*** ระหว่างปี พ.ศ. 2559 – 2564 ภาคการค้ามีความผันผวน โดยปี พ.ศ. 2564 มีมูลค่าการค้าเท่ากับ 4,440 ล้านบาท เพิ่มขึ้นจากปี พ.ศ. 2563 ร้อยละ 4.09 โดยมูลค่าการค้าที่เพิ่มขึ้นสอดคล้องกับทิศทางการเพิ่มขึ้นของรายได้จากภาคเกษตร ซึ่งเป็นผลมาจากราคาสินค้าเกษตรเพิ่มสูงขึ้น โดยเฉพาะผลไม้ซึ่งอาจกล่าวได้ว่า ภาคการค้าของจังหวัดนราธิวาส มีการเปลี่ยนแปลงไปในทิศทางเดียวกันกับภาคการเกษตร

***ภาคอุตสาหกรรม*** เป็นการรวมกันระหว่างสาขาการผลิต และสาขาการทำเหมืองแร่และเหมืองหิน โดยในปี พ.ศ. 2564 ภาคอุตสาหกรรม มีมูลค่า 3,454 ล้านบาท คิดเป็นร้อยละ 7.63 ของผลิตภัณฑ์มวลรวมของจังหวัด มีสัดส่วนเพิ่มขึ้นจากปี พ.ศ. 2563 ที่ร้อยละ 11.52 โดยอุตสาหกรรมส่วนใหญ่ในจังหวัดนราธิวาส เป็นอุตสาหกรรมทั่วไป เช่น ผลิตภัณฑ์จากไม้ยางพารา เป็นต้น ซึ่งเป็นอุตสาหกรรมขั้นต้นที่ใช้เทคโนโลยีการผลิตขั้นพื้นฐาน นอกจากนี้ การจดทะเบียนของบริษัทและห้างหุ้นส่วนจำกัดในจังหวัดนราธิวาส มีการจดทะเบียนสะสมตั้งแต่ปี พ.ศ. 2560 - พ.ศ. 2563 รวมจำนวน 528 ราย และในปี พ.ศ. 2563 มีผู้จดทะเบียนบริษัทและห้างหุ้นส่วน จำนวน 130 ราย เพิ่มขึ้นจากปี พ.ศ. 2562 จำนวน 12 ราย

***ภาคการเงินและการประกันภัย*** เป็นอีกภาคเศรษฐกิจหนึ่งที่มีการขยายตัวอย่างต่อเนื่อง มีอัตราการขยายตัวในแต่ละปีโดยเฉลี่ยประมาณร้อยละ 3.80 โดยในปี พ.ศ. 2564 มีมูลค่าเท่ากับ 2,123 ล้านบาท

ขยายตัวเพิ่มขึ้นจากปี พ.ศ. 2562 ร้อยละ 1.27 กล่าวได้ว่า ภาคการเงินและการประกันภัยของจังหวัดมีแนวโน้มขยายตัว เนื่องจากปริมาณเงินฝาก ปริมาณการใช้สินเชื่อ รวมถึงมีการทำประกันทั้งในส่วนของประกันชีวิต ประกันสุขภาพและประกันภัยเพิ่มขึ้น

***ภาคสาธารณูปโภค*** ระหว่างปี พ.ศ. 2558 – 2564 ภาคสาธารณูปโภคมีแนวโน้มเพิ่มขึ้นอย่างต่อเนื่อง เช่นเดียวกับภาคการเงินและการประกันภัย โดยในปี พ.ศ. 2564 มีมูลค่า 1,270 ล้านบาท คิดเป็นร้อยละ 2.81 ของผลิตภัณฑ์จังหวัด และมีอัตราการขยายตัวจากปี พ.ศ. 2563 ร้อยละ 9.23 เนื่องจากในภาคสาธารณูปโภค เช่น การลงทุนในโรงไฟฟ้าชีวมวล ระบบเครื่องปรับอากาศ ประปา โรงงานกำจัดของเสีย โครงข่ายการสื่อสาร มีแนวโน้มการลงทุนเพิ่มขึ้น เพื่อรองรับความต้องการของประชาชนที่เพิ่มขึ้น

***ภาคการขนส่ง*** ระหว่างปี พ.ศ. 2559 – 2564 ภาคการขนส่งของจังหวัดนราธิวาส มีการเติบโตเพิ่มขึ้นดีมาก ในปี พ.ศ. 2564 มีมูลค่าเท่ากับ 1,202 ล้านบาท เพิ่มขึ้นจากปี พ.ศ. 2563 ร้อยละ 25.08 การบริการขนส่งภายในจังหวัดนราธิวาสมีปริมาณเพิ่มขึ้น ธุรกิจที่เกี่ยวข้องกับการขนส่งมีอัตราการขยายตัวทั้งจากบริษัทไปรษณีย์ไทย และบริษัทขนส่งเอกชน เนื่องจากการเพิ่มขึ้นจากขายสินค้าออนไลน์ ไม่ว่าจะเป็นผลิตภัณฑ์ทางการเกษตร เช่น ลองกอง ทุเรียน มังคุดหรือแม้กระทั่งผลิตภัณฑ์อาหารทะเล ส่งผลให้ภาคการขนส่งขยายตัวอย่างต่อเนื่อง ซึ่งรวมถึงการขนส่งสินค้าในลักษณะตู้คอนเทรนเนอร์ทั้งภายในประเทศหรือการขนส่งสินค้าระหว่างประเทศด้วยเช่นกัน

***ภาคบริการการท่องเที่ยว*** พื้นที่เศรษฐกิจที่ขับเคลื่อนเศรษฐกิจการท่องเที่ยวของจังหวัดนราธิวาสมาอย่างต่อเนื่อง โดยส่วนใหญ่มาจากพื้นที่ส่วนอำเภอสุไหงโก-ลก และ อำเภอสุคิริน โดยตั้งแต่ปี พ.ศ. 2559 - 2564 ภาคบริการและการท่องเที่ยวเติบโตค่อนข้างผันผวนจากสถานการณ์ที่เป็นปัจจัยภายนอกที่ไม่สามารถควบคุมได้ เช่น เหตุการณ์ความไม่สงบ โรคระบาด สงคราม เป็นต้น โดยในปี พ.ศ. 2564 มีมูลค่าเท่ากับ 218 ล้านบาท เพิ่มขึ้นจากปี พ.ศ. 2563 ที่ร้อยละ 12.02 อย่างไรก็ตาม ภาคการท่องเที่ยวไม่ได้เกิดผลกระทบเพียงเฉพาะภายในจังหวัดนราธิวาสเพียงแห่งเดียว แต่ยังรวมถึงภาคการท่องเที่ยวของทั้งประเทศ ที่ได้รับผลกระทบอย่างหนักจากการระบาดของโรค COVID-19 ซึ่งส่งผลกระทบต่อภาคการท่องเที่ยวในระยะยาวในเรื่องของต้นทุนในการประกอบกิจการ การจ้างงานในภาคบริการ ผู้ประกอบโรงแรมหลายแห่งจำเป็นต้องหยุดกิจการเป็นการชั่วคราวลดผลกระทบจากปัญหาดังกล่าว

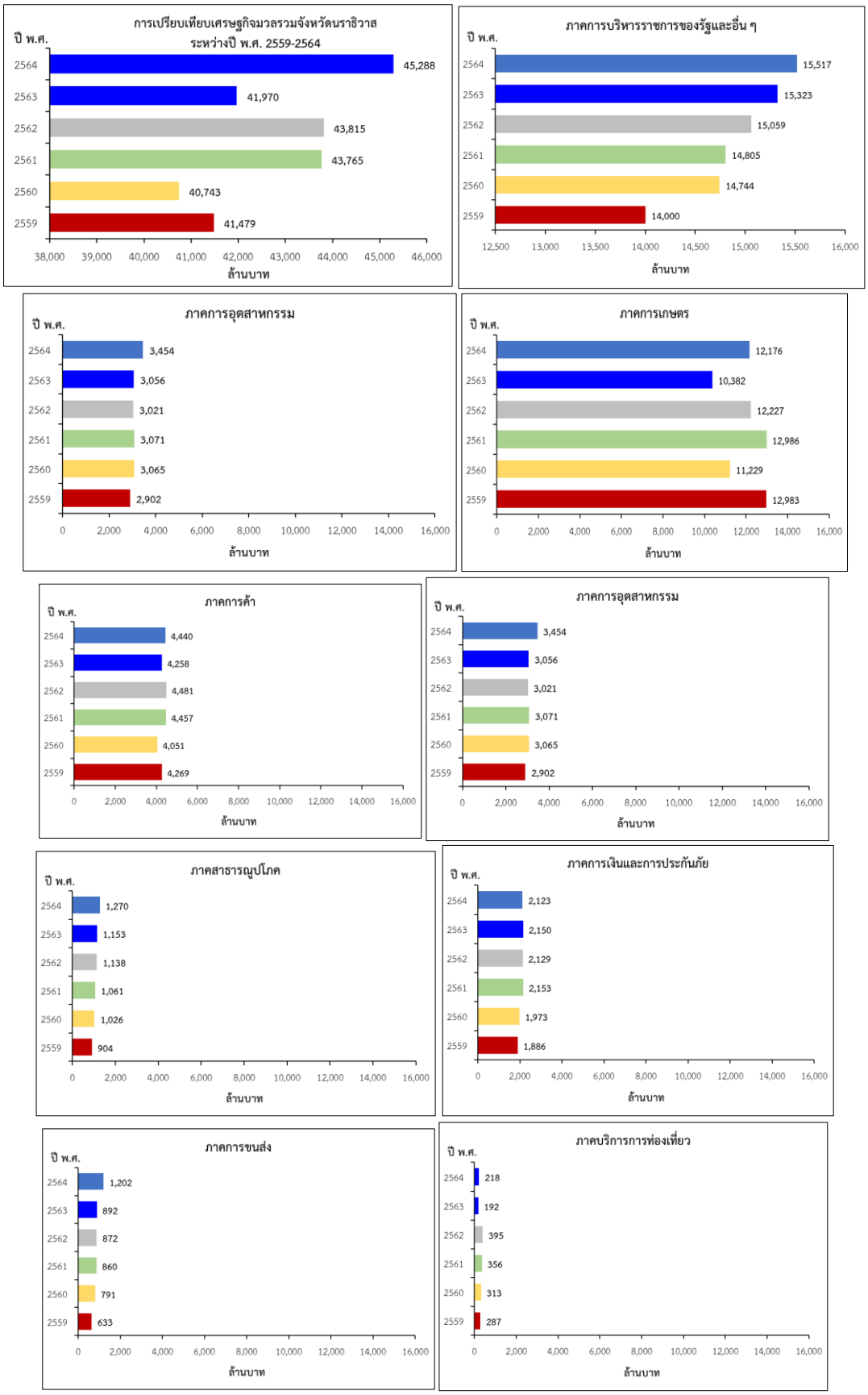


ที่มา : สำนักงานสภาพัฒนาการเศรษฐกิจและสังคมแห่งชาติ

**รูปที่ 7 : ผลิตภัณฑ์มวลรวมจังหวัดนราธิวาส แยกตามภาคเศรษฐกิจที่สำคัญ ระหว่างปี พ.ศ. 2559 – 2564**

**(2) การค้าชายแดน**

จังหวัดนราธิวาสมีชายแดนติดกับประเทศมาเลเซียบริเวณรัฐกลันตัน โดยมีด่านการค้าชายแดนที่สำคัญ 3 แห่ง ได้แก่

**(2.1) ด่านชายแดนสุไหงโก-ลก**

เชื่อมโยงการคมนาคมขนส่งทางถนนและทางรถไฟ และการเดินทางของนักท่องเที่ยวระหว่างเมืองชายแดน ซึ่งในอนาคต ถ้ามีการเดินเส้นทางรถไฟระหว่างประเทศไทยเช่นเดียวกับด่านปาดังเบซาร์ จะยกระดับด่านชายแดนสุไหงโกลกให้มีศักยภาพมากยิ่งขึ้น

**(2.2) ด่านชายแดนบูเก๊ะตา**

เชื่อมโยงการคมนาคมขนส่งทางถนนและเป็นศูนย์กลางการเชื่อมโยงพื้นที่เศรษฐกิจชายแดนด้านตะวันออกของประเทศไทยและมาเลเซีย ปัจจุบันการก่อสร้างด่านชายแดนบูเก๊ะตาแล้วเสร็จแล้ว แต่ยังมีปัญหาการเวนคืนพื้นที่ จึงยังไม่สามารถเปิดใช้งานได้

**(2.3) ด่านชายแดนตากใบ**

เชื่อมโยงการขนส่งสินค้าและการเดินทางทางระหว่างเมืองชายแดน ซึ่งอยู่ระหว่างการพัฒนาท่าเทียบเรือให้มีประสิทธิภาพ

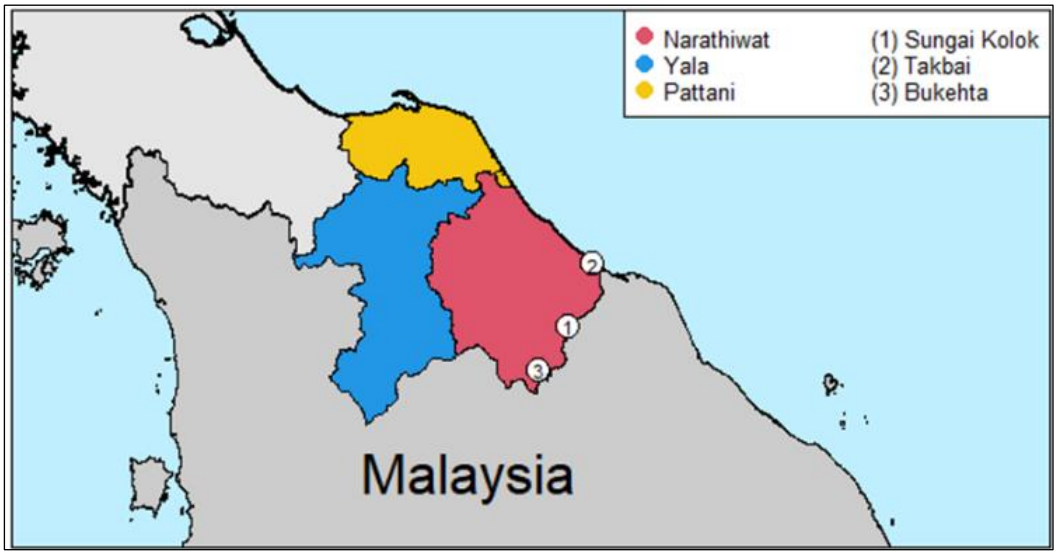


**รูปที่ 8 : ด่านชายแดน ไทย – มาเลเซีย ในพื้นที่จังหวัดนราธิวาส**

โดยในปี พ.ศ. 2564 ด่านชายแดนสุไหงโก-ลก เป็นด่านชายแดนที่มีมูลค่าการค้ามากที่สุดของจังหวัดนราธิวาส ซึ่งมีมูลค่าการค้าชายแดนเท่ากับ 2,993.30 ล้านบาท คิดเป็นร้อยละ 99.968 ของการค้าชายแดนทั้งจังหวัด รองลงมาเป็นด่านชายแดนตากใบ มีมูลค่าการค้าชายแดนเท่ากับ 0.88 ล้านบาท คิดเป็นร้อยละ 0.029 และด่านบูเก๊ะตา ซึ่งเป็นด่านการค้าที่มีมูลค่าการค้าน้อยที่สุด โดยมูลค่าการค้าชายแดนเท่ากับ 0.10 ล้านบาท คิดเป็นสัดส่วนร้อยละ 0.003 ดังนี้

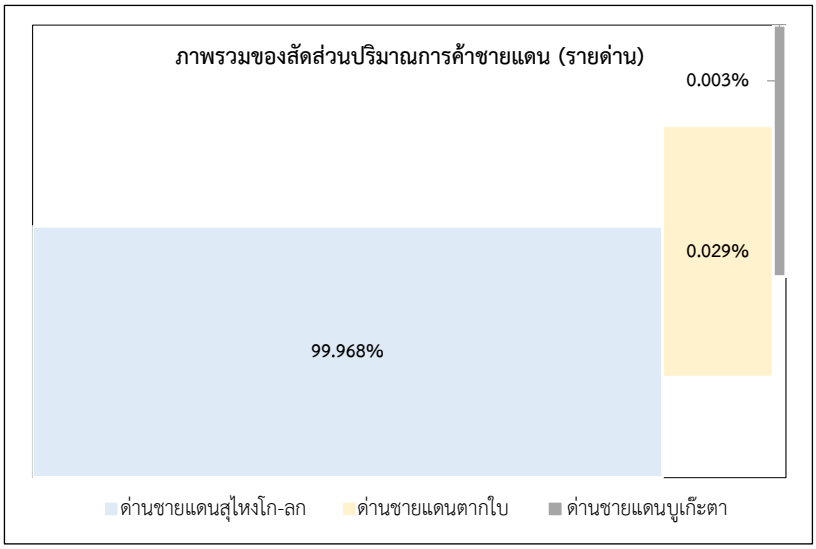


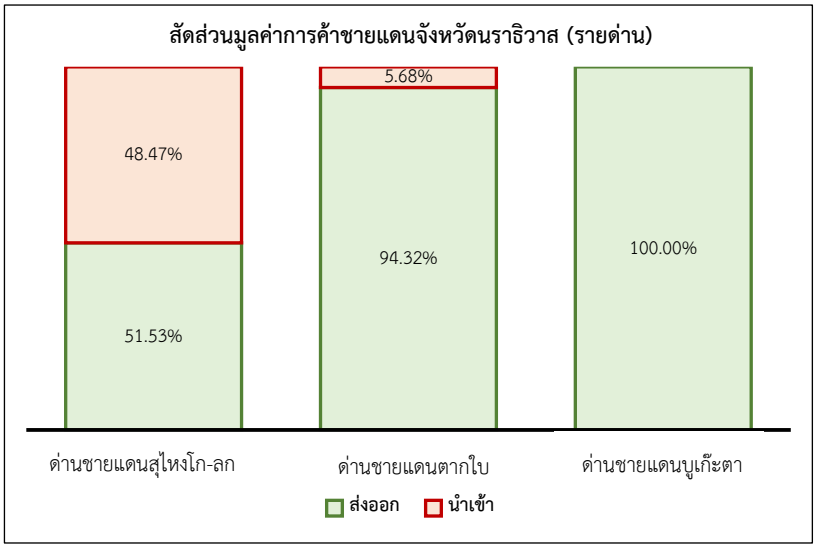


ที่มา : สำนักงานพาณิชย์จังหวัดนราธิวาส

**รูปที่ 9 : สัดส่วนมูลค่าการค้าชายแดนจังหวัดนราธิวาส ปี พ.ศ. 2564**

อย่างไรก็ตาม การค้าชายแดนของจังหวัดนราธิวาส มีความผันผวนตามภาวะเศรษฐกิจของโลก หรือประเทศคู่ค้าอย่างมาเลเซีย โดยในปี พ.ศ. 2564 มีมูลค่าการค้ารวม 2,993.30 ล้านบาท (แบ่งเป็นมูลค่าส่งออก 1,542.92 ล้านบาท และมูลค่านำเข้า 1,450.38 ล้านบาท) ลดลงเล็กน้อยเมื่อเทียบกับปี พ.ศ. 2563

ทั้งนี้ ในภาพรวมของจังหวัด พบว่ามีการนำเข้าสินค้ามากกว่าส่งออก โดยส่วนใหญ่มีการขาดดุลการค้ากับประเทศคู่ค้า (ประเทศมาเลเซีย) อย่างต่อเนื่องจนถึงปัจจุบัน แสดงรายละเอียดดังนี้

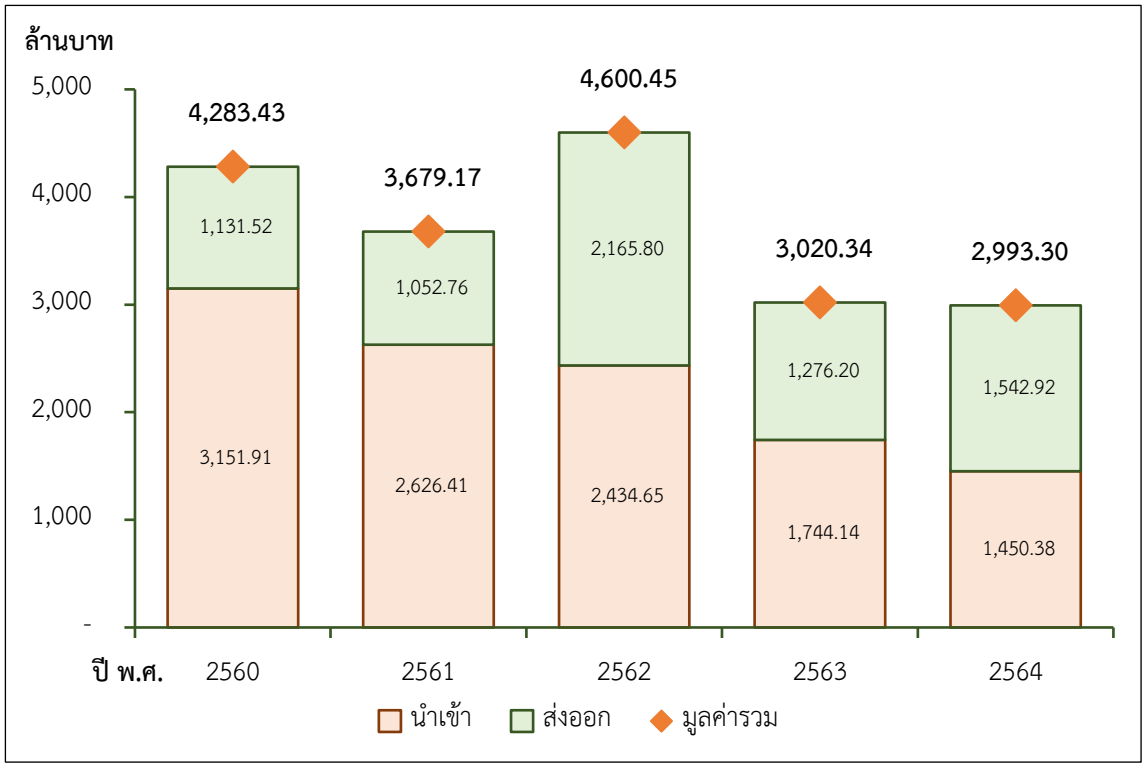


ที่มา : สำนักงานพาณิชย์จังหวัดนราธิวาส

**รูปที่ 10 : มูลค่าการค้าชายแดนจังหวัดนราธิวาส ปี พ.ศ. 2560 - 2564**

**ตารางที่ 11 : มูลค่าการค้าชายแดนนราธิวาส แยกรายด่าน ปี พ.ศ. 2559 - 2564**

(หน่วย : ล้านบาท)

| ปี | สุไหงโก-ลก | ตากใบ | บูเก๊ะตา | มูลค่าการค้ารวม |
|---|---|---|---|---|
| พ.ศ. 2559 | 3,133.09 | 1,549.99 | 36.17 | 4,719.25 |
| พ.ศ. 2560 | 3,139.10 | 1,120.54 | 23.86 | 4,283.50 |
| พ.ศ. 2561 | 2,900.39 | 773.43 | 9.36 | 3,683.18 |
| พ.ศ. 2562 | 2,934.00 | 1,680.25 | 6.62 | 4,600.45 |
| พ.ศ. 2563 | 2,684.32 | 335.86 | 0.17 | 3,020.35 |
| พ.ศ. 2564 | 2,992.33 | 0.88 | 0.10 | 2,993.30 |

ที่มา : สำนักงานพาณิชย์จังหวัดนราธิวาส

สินค้านำเข้าที่สำคัญ ผ่านด่านการค้าชายแดนทั้ง 3 แห่ง ได้แก่ ไม้แปรรูป ปลาสด ปลาหมึกกล้วย หมึกกระดองแช่แข็ง แป้งสาลี ขนมปัง ผลิตภัณฑ์อาหารกรอบปรุงรส ของกินอื่น ๆ ยางมะตอย เสื้อผ้ามือสอง และของใช้เบ็ดเตล็ด เป็นต้น ส่วนสินค้าส่งออกที่สำคัญ ได้แก่ พืช ผลไม้ ผัก เช่น ผักบุ้ง ข้าวโพดสด พริกสด มะเขือ นอกจากนั้นจะเป็น บุหรี่ ปลาสด กุ้งขาวแวนนาไมแช่เย็น แป้งมันสำปะหลัง กระเบื้องสีลอนคู่ ถุงมือยาง เป็นต้น

**ตารางที่ 12 : สินค้านำเข้าและส่งออกที่สำคัญของจังหวัดนราธิวาส 10 อันดับแรก ปี พ.ศ. 2564**

| ลำดับที่ | สินค้านำเข้า | | สินค้าส่งออก | |
|---|---|---|---|---|
| | ประเภทสินค้า | มูลค่ารวม (บาท) | ประเภทสินค้า | มูลค่ารวม (บาท) |
| 1 | ไม้แปรรูป | 81,759,387 | ปลาสดแช่เย็น | 38,562,755 |
| 2 | ปลาสดแช่เย็น | 50,213,873 | บุหรี่ | 22,206,478 |
| 3 | ยางมะตอย | 11,512,806 | ผลไม้สด | 13,776,292 |
| 4 | ถุงมือยาง | 5,774,666 | กระเบื้องสีลอนคู่ | 7,098,679 |
| 5 | ขนมปังอบกรอบ/ขนมขบเคี้ยว | 1,689,298 | ของใช้เบ็ดเตล็ดที่บริโภคได้ | 6,839,875 |
| 6 | แป้งสาลี | 1,524,264 | กุ้งขาวทั้งตัวแช่เย็น | 6,580,325 |
| 7 | ครีมเทียม | 1,255,641 | ผักสด | 5,238,340 |
| 8 | ของใช้ในครัวเรือน | 1,061,000 | ปลาทะเลตากแห้ง | 5,224,500 |
| 9 | เศษไม้และขี้เรื่อย | 900,000 | แป้งมันสำปะหลัง | 4,808,894 |
| 10 | หมึกกล้วยทั้งตัวแช่เย็น | 551,000 | ถุงมือยาง | 3,500,000 |

ที่มา : สำนักงานพาณิชย์จังหวัดนราธิวาส

ถึงแม้จังหวัดนราธิวาสจะมีด่านชายแดนถึง 3 ด่าน แต่ในรอบ 10 ปีที่ผ่านมา มูลค่าการค้าชายแดนมีเพียง 30,000 ล้านบาทเท่านั้น สาเหตุหลักมาจากโครงสร้างพื้นฐาน ด่านศุลกากรและการคมนาคมขนส่งบริเวณด่านชายแดนยังไม่มีความสะดวก ซึ่งทั้ง 3 ด่านชายแดนของจังหวัดนราธิวาสเชื่อมต่อกับรัฐกลันตัน ประเทศมาเลเซีย โดยมีแม่น้ำโก-ลก คั่นกลาง ทำให้การข้ามแดนต้องมีสะพานเชื่อมระหว่างจังหวัดนราธิวาสและรัฐกลันตัน สำหรับด่านชายแดนสุไหงโก-ลก การจราจรค่อนข้างแออัด โดยเฉพาะในช่วงเทศกาลสำคัญๆ ด่านชายแดนตากใบ ต้องอาศัยแพขนานยนต์ข้ามฟาก โดยไทยและมาเลเซีย ต่างมีแพขนานยนต์ฝ่ายละ 1 ลำ แพขนานยนต์ของไทย สภาพเก่ามาก ต้องซ่อมบ่อยครั้ง ซึ่งในช่วงซ่อมแซมจะต้องใช้เรือเล็กข้ามฟากเท่านั้น ทำให้สินค้าที่บรรทุกในเรือเล็กได้รับความเสียหาย ต้องนำสินค้าไปผ่านด่านชายแดนสุไหงโก-ลกแทน ส่วนด่านชายแดนบูเก๊ะตา เปิดให้บริการเมื่อปลายปี พ.ศ. 2550 ความไม่สะดวกของการเชื่อมชายแดนไทย-มาเลเซียที่กล่าวมา ส่งผลต่อมูลค่าการค้าชายแดนเป็นอย่างมาก ดังนั้น การพัฒนาโครงสร้างพื้นฐานด่านศุลกากรและการคมนาคมขนส่งบริเวณชายแดนให้มีความเชื่อมโยง สอดรับกับทิศทางการพัฒนาเขตพัฒนาเศรษฐกิจพิเศษจังหวัดนราธิวาสและเมืองต้นแบบ “สามเหลี่ยมมั่นคง มั่งคั่ง ยั่งยืน” จะทำให้มูลค่าการค้าชายแดนของจังหวัดนราธิวาสเพิ่มขึ้นได้ในอนาคต

**(3) ผลผลิตทางการเกษตร**

ในปี พ.ศ. 2564 จังหวัดนราธิวาส มีเนื้อที่เพาะปลูก (เนื้อที่สวนไม้ผลและไม้ยืนต้น) ทั้งหมด 1,271,571 ไร่ คิดเป็นร้อยละ 91.47 จากเนื้อที่ใช้ประโยชน์ทางการเกษตรทั้งหมดของจังหวัด (คิดเป็นร้อยละ 45.30 ของเนื้อที่ทั้งจังหวัด) สินค้าเกษตรที่สำคัญของจังหวัดนราธิวาส ประกอบด้วย ยางพารา

ปาล์มน้ำมัน ลองกอง ข้าวนาปี ทุเรียน มังคุด เงาะ และข้าวนาปรัง (สินค้าเกษตรอื่น ๆ เช่น มะพร้าวแก่ หมาก มะม่วง ลางสาด พืชผัก และไม้ดอกไม้ประดับ เป็นต้น)

โดยสัดส่วนเนื้อที่ยืนต้นต่อเนื้อที่สวนไม้ผลและไม้ยืนต้นมากที่สุดคือ ยางพารา ที่ร้อยละ 72.06 กล่าวได้ว่ายางพาราเป็นพืชทางเศรษฐกิจของจังหวัดนราธิวาส โดยสามารถสรุปได้ดังนี้

**ตารางที่ 13 : เนื้อที่เพาะปลูกและเนื้อที่เก็บเกี่ยวของผลิตผลทางการเกษตรที่สำคัญของจังหวัดนราธิวาส ระหว่างปี พ.ศ. 2562 - 2564**

| ประเภทพืช | เนื้อที่ยืนต้น (ไร่) | | | เนื้อที่กรีดยาง / เก็บเกี่ยว / ให้ผล (ไร่) | | |
|---|---|---|---|---|---|---|
| | พ.ศ. 2562 | พ.ศ. 2563 | พ.ศ. 2564 | พ.ศ. 2562 | พ.ศ. 2563 | พ.ศ. 2564 |
| 1. ยางพารา | 947,372 | 929,888 | 916,349 | 832,961 | 833,775 | 830,901 |
| 2. ปาล์มน้ำมัน | 66,058 | 65,244 | 65,659 | 61,298 | 61,933 | 64,619 |
| 3. มะพร้าวผลแก่ * | 39,074 | 39,226 | 39,226 | 38,780 | 28,845 | 38,880 |
| 4. ลองกอง | 37,252 | 36,047 | 35,821 | 36,581 | 35,755 | 35,660 |
| 5. ข้าวนาปี | 34,873 | 34,897 | 35,112 | 34,787 | 34,897 | 35,112 |
| 6. ทุเรียน | 31,371 | 30,155 | 30,068 | 24,795 | 23,622 | 24,861 |
| 7. มังคุด | 25,639 | 26,126 | 26,126 | 20,476 | 20,808 | 22,268 |
| 8. เงาะ | 17,647 | 14,697 | 14,676 | 17,564 | 14,614 | 14,593 |
| 9. ข้าวนาปรัง | 59 | 43 | 60 | 59 | 43 | 60 |
| **รวม** | 1,199,345 | 1,176,323 | 1,163,097 | 1,067,301 | 1,054,292 | 1,066,954 |

หมายเหตุ : * มะพร้าวผลแก่ เป็นไม้ผลที่มีพื้นที่เพาะปลูกเป็นลำดับสาม ผลผลิตส่วนใหญ่เพื่อการแปรรูป ทั้งนี้ สำนักงานพาณิชย์จังหวัดนราธิวาสได้ กำหนดให้มะพร้าวผลแก่และผลิตภัณฑ์เป็นสินค้าควบคุม รวมถึงกำหนดมาตรการควบคุมการนำเข้าจากต่างประเทศ โดยทางบก หรือทางทะเลเข้ามา หรือออกจากท้องที่

ที่มา : สำนักงานเศรษฐกิจการเกษตร , กระทรวงเกษตรและสหกรณ์

**ตารางที่ 14 : ผลผลิตและผลผลิตต่อไร่ของผลิตผลทางการเกษตรที่สำคัญของจังหวัดนราธิวาส ระหว่างปี พ.ศ. 2562 – 2564**

| ประเภทพืช | ผลผลิต (ตัน) | | | ผลผลิตต่อไร่ (กก.ต่อไร่) | | |
|---|---|---|---|---|---|---|
| | พ.ศ. 2562 | พ.ศ. 2563 | พ.ศ. 2564 | พ.ศ. 2562 | พ.ศ. 2563 | พ.ศ. 2564 |
| 1. ยางพารา | 188,987 | 178,472 | 174,489 | 227 | 214 | 210 |
| 2. ปาล์มน้ำมัน | 129,094 | 130,783 | 138,026 | 2,106 | 2,112 | 2,136 |
| 3. มะพร้าวผลแก่ * | 33,012 | 32,071 | 33,670 | 851 | 826 | 866 |
| 4. ลองกอง | 13,667 | 4,355 | 4,392 | 374 | 122 | 123 |
| 5. ข้าวนาปี | 15,242 | 14,926 | 15,449 | 438 | 428 | 440 |
| 6. ทุเรียน | 14,023 | 9,344 | 13,577 | 566 | 396 | 546 |
| 7. มังคุด | 11,346 | 4,328 | 8,747 | 554 | 246 | 393 |

| ประเภทพืช | ผลผลิต (ตัน) | | | ผลผลิตต่อไร่ (กก.ต่อไร่) | | |
|---|---|---|---|---|---|---|
| | พ.ศ. 2562 | พ.ศ. 2563 | พ.ศ. 2564 | พ.ศ. 2562 | พ.ศ. 2563 | พ.ศ. 2564 |
| 8. เงาะ | 12,185 | 5,507 | 7,269 | 694 | 377 | 498 |
| 9. ข้าวนาปรัง | 23 | 17 | 25 | 390 | 395 | 417 |
| **รวม** | 417,556 | 379,786 | 395,619 | 5,810 | 4,721 | 5,212 |

หมายเหตุ : * มะพร้าวผลแก่ เป็นไม้ผลที่มีพื้นที่เพาะปลูกเป็นลำดับสาม ผลผลิตส่วนใหญ่เพื่อการแปรรูป ทั้งนี้ สำนักงานพาณิชย์จังหวัดนราธิวาสได้กำหนดให้มะพร้าวผลแก่และผลิตภัณฑ์เป็นสินค้าควบคุม รวมถึงกำหนดมาตรการควบคุมการนำเข้าจากต่างประเทศ โดยทางบก หรือทางทะเลเข้ามา หรือออกจากท้องที่

ที่มา : สำนักงานเศรษฐกิจการเกษตร , กระทรวงเกษตรและสหกรณ์

ทั้งนี้ ผลผลิตการเกษตรประเภท เช่น ยางพารา ปาล์มน้ำมัน ไม้ผล ซึ่งเป็นพืชเศรษฐกิจหลักของจังหวัด มีผลผลิตตามฤดูกาล ในขณะที่บางช่วงเวลามีราคาตกต่ำ บางช่วงเวลามีราคาสูง ราคาสินค้าเกษตรในภาพรวมของจังหวัดจึงมีความผันผวนสูงตามช่วงเวลาของราคาสินค้า

**(3.1) พืชเศรษฐกิจหลักของจังหวัดนราธิวาส**

**ยางพารา** ถือเป็นพืชเศรษฐกิจหลักที่สำคัญของภาคใต้ ปี พ.ศ. 2564 จังหวัดนราธิวาสมีพื้นที่เพาะปลูกยางได้ทั้งหมด 916,349 ไร่ มีเนื้อที่ที่สามารถให้ผลผลิต (กรีดยาง) ได้เท่ากับ 830,901 ไร่ (ประมาณร้อยละ 90.68 ของเนื้อที่ยืนต้นทั้งหมด)

**ตารางที่ 15 : เนื้อที่เพาะปลูกและเนื้อที่เก็บเกี่ยวยางพาราของจังหวัดนราธิวาส เทียบกับกลุ่มจังหวัดภาคใต้ชายแดน, ภาคใต้ (14 จังหวัด) และทั้งประเทศ ระหว่างปี พ.ศ. 2562 - 2564**

| . | เนื้อที่ยืนต้น (ไร่) | | | เนื้อที่กรีดยาง (ไร่) | | |
|---|---|---|---|---|---|---|
| | พ.ศ. 2562 | พ.ศ. 2563 | พ.ศ. 2564 | พ.ศ. 2562 | พ.ศ. 2563 | พ.ศ. 2564 |
| ปัตตานี | 415,155 | 407,499 | 401,320 | 351,863 | 353,953 | 353,262 |
| ยะลา | 1,240,284 | 1,213,553 | 1,190,050 | 1,076,871 | 1,084,003 | 1,081,042 |
| นราธิวาส | 947,372 | 929,888 | 916,349 | 832,961 | 833,775 | 830,901 |
| **กลุ่มจังหวัดภาคใต้ชายแดน** | **2,602,811** | **2,550,940** | **2,507,719** | **2,261,695** | **2,271,731** | **2,265,205** |
| **ภาคใต้ (14 จังหวัด)** | **14,626,054** | **14,388,272** | **14,128,563** | **12,325,143** | **12,496,982** | **12,462,827** |
| **ทั้งประเทศ** | **25,040,997** | **24,753,253** | **24,426,917** | **21,489,732** | **21,984,446** | **21,925,315** |

ที่มา : สำนักงานเศรษฐกิจการเกษตร , กระทรวงเกษตรและสหกรณ์

ส่วนของผลผลิตและผลผลิตต่อไร่ เกษตรกรชาวสวนยางจังหวัดนราธิวาส สามารถเพาะปลูกยางพาราให้ผลผลิตเท่ากับ 174,489 ตัน ลดลงจากปี พ.ศ. 2563 ร้อยละ -2.28 มีผลผลิตรวมถึงผลผลิตต่อไร่ลดลงทุกปี โดยเมื่อเปรียบเทียบผลผลิตภายในกลุ่มจังหวัดภาคใต้ชายแดน คือ จังหวัดปัตตานีและจังหวัดยะลา พบว่าทั้งสองจังหวัดกลับสามารถทำผลิตได้มากขึ้น

**ตารางที่ 16 : ผลผลิตและผลผลิตต่อไร่ของผลิตผลยางพาราของจังหวัดนราธิวาส เทียบกับกลุ่มจังหวัดภาคใต้ชายแดน, ภาคใต้ (14 จังหวัด) และทั้งประเทศ ระหว่างปี พ.ศ. 2562 - 2564**

| จังหวัด | ผลผลิต (ตัน) | | | ผลผลิตต่อไร่ (กก.ต่อไร่) | | |
|---|---|---|---|---|---|---|
| | พ.ศ. 2562 | พ.ศ. 2563 | พ.ศ. 2564 | พ.ศ. 2562 | พ.ศ. 2563 | พ.ศ. 2564 |
| ปัตตานี | 82,265 | 82,305 | 83,017 | 234 | 233 | 235 |
| ยะลา | 248,844 | 244,664 | 245,397 | 231 | 226 | 227 |
| นราธิวาส | 188,987 | 178,472 | 174,489 | 227 | 214 | 210 |
| **กลุ่มจังหวัดภาคใต้ชายแดน** | **520,096** | **505,441** | **502,903** | **231** | **224** | **224** |
| **ภาคใต้ (14 จังหวัด)** | **2,959,133** | **2,902,026** | **2,929,034** | **240** | **232** | **233** |
| **ทั้งประเทศ** | **4,848,620** | **4,859,666** | **4,910,021** | **226** | **221** | **224** |

ที่มา : สำนักงานเศรษฐกิจการเกษตร , กระทรวงเกษตรและสหกรณ์

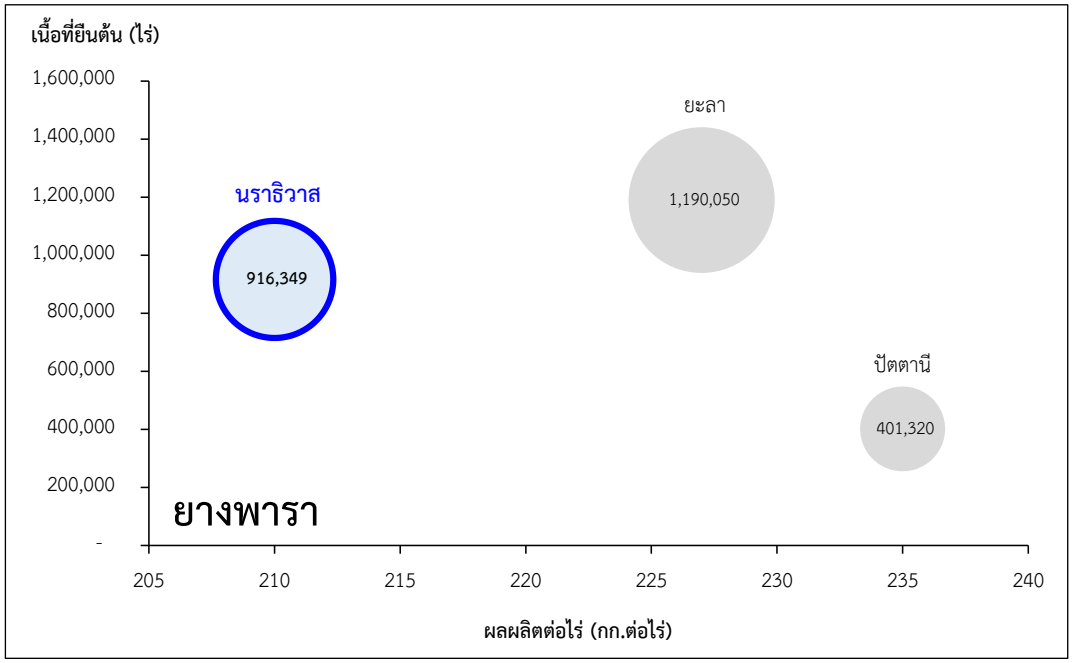


ที่มา : สำนักงานเศรษฐกิจการเกษตร , กระทรวงเกษตรและสหกรณ์

**รูปที่ 11 : พื้นที่เพาะปลูก ผลผลิตต่อไร่ และร้อยละของผลผลิตรายจังหวัดต่อผลผลิตรวมทั้งประเทศของการผลิตยางพาราในจังหวัดปัตตานี ยะลา และนราธิวาส (พ.ศ. 2564)**

**ปาล์มน้ำมัน** เป็นพืชเศรษฐกิจหลักของภาคใต้ รองจากยางพารา จากปี พ.ศ. 2564 จังหวัดนราธิวาสมีพื้นที่เพาะปลูกปาล์มน้ำมันได้ทั้งหมด 65,659 ไร่ มีเนื้อที่ที่สามารถให้ผลได้เท่ากับ 64,619 ไร่ (ประมาณร้อยละ 98.42 ของพื้นที่ยืนต้นทั้งหมด) โดยเมื่อเปรียบเทียบกับกลุ่มจังหวัดภาคใต้ชายแดน พบว่าจังหวัดนราธิวาส มีเนื้อที่ยืนต้นที่มากที่สุด รองลงมา คือ จังหวัดปัตตานี และยะลา

ส่วนของผลผลิตและผลผลิตต่อไร่ ปี พ.ศ. 2564 เกษตรกรจังหวัดนราธิวาส สามารถเพาะปลูกให้ผลผลิตเท่ากับ 2,460 ตัน เพิ่มขึ้นจากปี พ.ศ. 2563 ร้อยละ 5.25 มีผลผลิตรวมถึงผลผลิตต่อไร่เพิ่มขึ้นทุกปี

**ตารางที่ 17 : เนื้อที่เพาะปลูกและเนื้อที่ให้ผลปาล์มน้ำมันของจังหวัดนราธิวาส เทียบกับกลุ่มจังหวัดภาคใต้ชายแดน, ภาคใต้ (14 จังหวัด) และทั้งประเทศ ระหว่างปี พ.ศ. 2562 - 2564**

| จังหวัด | เนื้อที่ยืนต้น (ไร่) | | | เนื้อที่ให้ผล (ไร่) | | |
|---|---|---|---|---|---|---|
| | พ.ศ. 2562 | พ.ศ. 2563 | พ.ศ. 2564 | พ.ศ. 2562 | พ.ศ. 2563 | พ.ศ. 2564 |
| ปัตตานี | 23,203 | 23,700 | 24,485 | 21,683 | 23,000 | 23,096 |
| ยะลา | 8,468 | 8,613 | 8,895 | 7,068 | 7,300 | 8,396 |
| นราธิวาส | 66,058 | 65,244 | 65,659 | 61,298 | 61,933 | 64,619 |
| **กลุ่มจังหวัดภาคใต้ชายแดน** | **97,729** | **97,557** | **99,039** | **90,049** | **92,233** | **96,111** |
| **ภาคใต้ (14 จังหวัด)** | **5,234,137** | **5,319,602** | **5,442,810** | **4,883,014** | **5,048,519** | **5,201,473** |
| **ทั้งประเทศ** | **6,115,638** | **6,221,799** | **6,367,557** | **5,673,565** | **5,870,742** | **6,065,404** |

ที่มา : สำนักงานเศรษฐกิจการเกษตร , กระทรวงเกษตรและสหกรณ์

**ตารางที่ 18 : ผลผลิตและผลผลิตต่อไร่ของผลิตผลปาล์มน้ำมันของจังหวัดนราธิวาส เทียบกับกลุ่มจังหวัดภาคใต้ชายแดน, ภาคใต้ (14 จังหวัด) และทั้งประเทศ ระหว่างปี พ.ศ. 2562 - 2564**

| จังหวัด | ผลผลิต (ตัน) | | | ผลผลิตต่อไร่ (กก.ต่อไร่) | | |
|---|---|---|---|---|---|---|
| | พ.ศ. 2562 | พ.ศ. 2563 | พ.ศ. 2564 | พ.ศ. 2562 | พ.ศ. 2563 | พ.ศ. 2564 |
| ปัตตานี | 55,853 | 56,099 | 57,509 | 2,576 | 2,439 | 2,490 |
| ยะลา | 10,666 | 9,672 | 10,932 | 1,509 | 1,325 | 1,302 |
| นราธิวาส | 129,094 | 130,783 | 138,026 | 2,106 | 2,112 | 2,136 |
| **กลุ่มจังหวัดภาคใต้ชายแดน** | **195,613** | **196,554** | **206,467** | **2,064** | **1,959** | **1,976** |
| **ภาคใต้ (14 จังหวัด)** | **14,784,987** | **14,604,810** | **15,141,624** | **3,028** | **2,893** | **2,911** |
| **ทั้งประเทศ** | **16,422,852** | **16,221,919** | **16,794,621** | **2,895** | **2,763** | **2,769** |

ที่มา : สำนักงานเศรษฐกิจการเกษตร , กระทรวงเกษตรและสหกรณ์

เมื่อพิจารณาประสิทธิภาพในการผลิต พบว่า จังหวัดนราธิวาสยังมีผลผลิตต่อไร่ ยังต่ำกว่าจังหวัดปัตตานี อย่างไรก็ตาม ในทางภูมิศาสตร์ จังหวัดนราธิวาส มีความเปรียบเชิงพื้นที่มากกว่า เนื่องจากพื้นที่ของจังหวัดนราธิวาส มีลักษณะเป็นที่ลุ่มแม่น้ำและป่าพรุ ซึ่งเป็นพื้นที่ที่เหมาะสมกับการปลูกปาล์มน้ำมัน หน่วยงานภาครัฐในพื้นที่และจากส่วนกลาง ควรส่งเสริมให้มีการปลูกปาล์มและดำเนินโครงการเพื่อ

เพิ่มประสิทธิภาพในการผลิตปาล์มน้ำมัน โดยการจัดแปลงการเกษตรให้เป็นการผลิตแปลงใหญ่ นอกจากนี้ภายในจังหวัด ยังมีโรงงานสกัดน้ำมันปาล์มกระจายอยู่ทั่ว ทำให้เกษตรกรสามารถนำผลผลิตส่งเข้าสู่สายพานการผลิตได้โดยง่ายและมีต้นทุนการขนส่งลดลง โรงงานสกัดน้ำมันปาล์มในพื้นที่สามารถรองรับผลผลิตปาล์มน้ำมันได้ โดยมีกำลังการผลิตที่ 45 ตันทะลาย/ชั่วโมง สกัดน้ำมันปาล์มประมาณวันละ 350 ตัน รองรับผลผลิตได้เต็มที่ประมาณ 200,000 ตัน/ปี

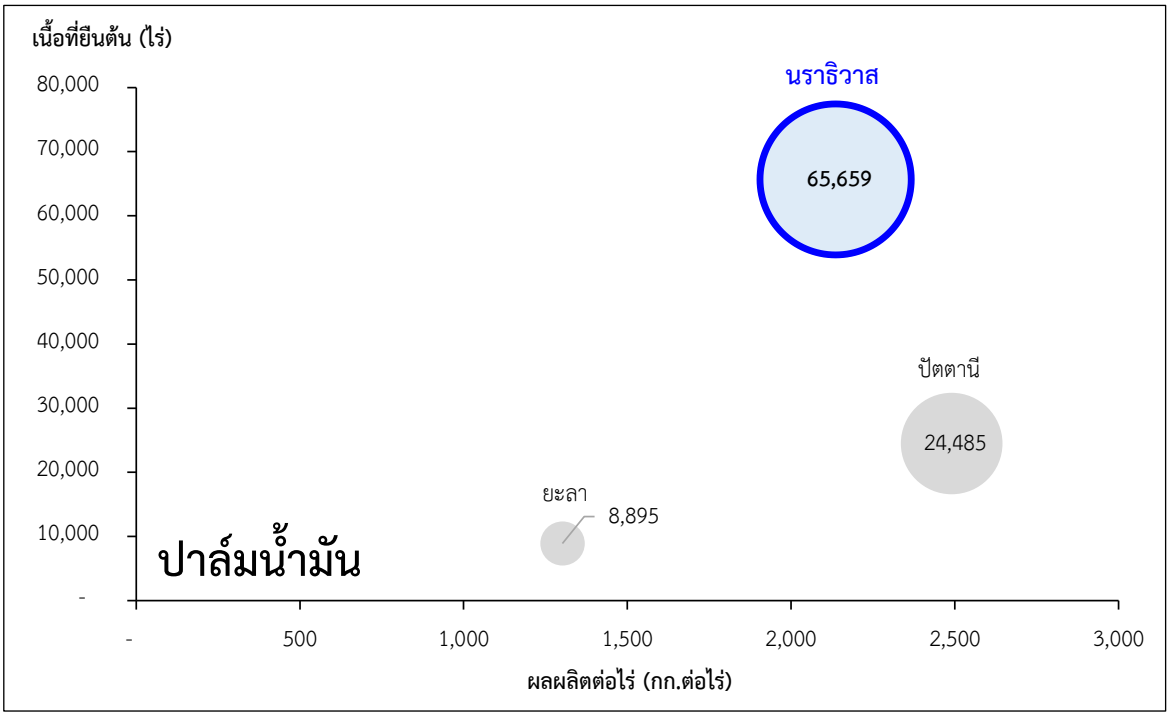


ที่มา : สำนักงานเศรษฐกิจการเกษตร , กระทรวงเกษตรและสหกรณ์

**รูปที่ 12 : พื้นที่เพาะปลูก ผลผลิตต่อไร่ และร้อยละของผลผลิตรายจังหวัดต่อผลผลิตรวมทั้งประเทศของการผลิตปาล์มน้ำมันในจังหวัดปัตตานี ยะลา และนราธิวาส (พ.ศ. 2564)**

**ข้าวนาปี** เป็นพืชเศรษฐกิจหลักของประเทศไทย ปี พ.ศ. 2564 จังหวัดนราธิวาส มีพื้นที่เพาะปลูกข้าวนาปีจำนวน 35,112 ไร่ เพิ่มขึ้นร้อยละ 0.61 จากปี พ.ศ. 2563 มีสัดส่วนเนื้อที่เก็บเกี่ยวเต็มทั้งพื้นที่ โดยมีพื้นที่ปลูกข้าวเป็นอันดับ 2 ของกลุ่มจังหวัดภาคใต้ชายแดน รองจากจังหวัดปัตตานี พื้นที่เพาะปลูกข้าวของจังหวัดนราธิวาสที่เพิ่มขึ้น เป็นผลมาจากการดำเนินโครงการของภาครัฐร่วมกับเกษตรกรในพื้นที่ที่ต้องการพลิกฟื้นพื้นที่นาร้างให้สามารถกลับมาเพาะปลูกและให้ผลผลิตได้ อีกทั้งเพื่อเพิ่มความมั่นคงอาหารในพื้นที่ที่จะช่วยลดการพึ่งพาอาหารจากภายนอกจังหวัด

**ตารางที่ 19 : เนื้อที่เพาะปลูกและเนื้อที่เก็บเกี่ยวข้าวนาปีของจังหวัดนราธิวาส เทียบกับ กลุ่มจังหวัดภาคใต้ชายแดน, ภาคใต้ (14 จังหวัด) และทั้งประเทศ ระหว่างปี พ.ศ. 2562 - 2564**

| จังหวัด | เนื้อที่ยืนต้น (ไร่) | | | เนื้อที่เก็บเกี่ยว (ไร่) | | |
|---|---|---|---|---|---|---|
| | พ.ศ. 2562 | พ.ศ. 2563 | พ.ศ. 2564 | พ.ศ. 2562 | พ.ศ. 2563 | พ.ศ. 2564 |
| ปัตตานี | 74,263 | 76,301 | 76,887 | 74,213 | 76,275 | 76,887 |
| ยะลา | 23,195 | 23,477 | 23,648 | 23,017 | 23,477 | 23,553 |
| นราธิวาส | 34,873 | 34,897 | 35,112 | 34,787 | 34,897 | 35,112 |
| **กลุ่มจังหวัดภาคใต้ชายแดน** | **132,331** | **134,675** | **135,647** | **132,017** | **134,649** | **135,552** |
| **ภาคใต้ (14 จังหวัด)** | **66,461** | **74,958** | **88,150** | **66,387** | **74,958** | **88,150** |
| **ทั้งประเทศ** | **7,342,062** | **8,342,709** | **10,112,230** | **7,220,559** | **8,307,141** | **10,072,093** |

ที่มา : สำนักงานเศรษฐกิจการเกษตร , กระทรวงเกษตรและสหกรณ์

ส่วนของผลผลิตและผลผลิตต่อไร่ ในปี พ.ศ. 2564 จังหวัดนราธิวาสมีผลผลิตข้าวนาปีต่อไร่เท่ากับ 15,449 ตัน เพิ่มขึ้นร้อยละ 3.39 จากปี พ.ศ. 2562 โดยจังหวัดนราธิวาสสามารถปลูกข้าวนาปีได้มากเป็นลำดับ 2 ของกลุ่มจังหวัดภาคใต้ชายแดน รองจากจังหวัดปัตตานี

**ตารางที่ 20 : ผลผลิตและผลผลิตต่อไร่ของผลิตผลข้าวนาปีของจังหวัดนราธิวาส เทียบกับ กลุ่มจังหวัดภาคใต้ชายแดน, ภาคใต้ (14 จังหวัด) และทั้งประเทศ ระหว่างปี พ.ศ. 2562 - 2564**

| จังหวัด | ผลผลิต (ตัน) | | | ผลผลิตต่อไร่ (กก.ต่อไร่) | | |
|---|---|---|---|---|---|---|
| | พ.ศ. 2562 | พ.ศ. 2563 | พ.ศ. 2564 | พ.ศ. 2562 | พ.ศ. 2563 | พ.ศ. 2564 |
| ปัตตานี | 32,813 | 32,565 | 33,446 | 442 | 427 | 435 |
| ยะลา | 7,726 | 7,971 | 8,230 | 336 | 340 | 349 |
| นราธิวาส | 15,242 | 14,926 | 15,449 | 438 | 428 | 440 |
| **กลุ่มจังหวัดภาคใต้ชายแดน** | **55,781** | **55,462** | **57,125** | **405** | **398** | **408** |
| **ภาคใต้ (14 จังหวัด)** | **33,001** | **41,002** | **48,560** | **497** | **547** | **551** |
| **ทั้งประเทศ** | **4,553,778** | **5,310,446** | **6,529,403** | **631** | **639** | **648** |

ที่มา : สำนักงานเศรษฐกิจการเกษตร , กระทรวงเกษตรและสหกรณ์

เมื่อพิจารณาประสิทธิภาพในการผลิต พบว่า จังหวัดนราธิวาสมีผลผลิตต่อไร่เท่ากับ 440 กิโลกรัม สูงกว่าจังหวัดปัตตานีเล็กน้อย ซึ่งข้าวที่นิยมปลูกในพื้นที่จังหวัดนราธิวาส เป็นข้าวพื้นเมืองพันธุ์ต่าง ๆ เช่น พันธุ์ลูกดำ พันธุ์ลูกแดง พันธุ์ซีปูกันตัง พันธุ์ข้าวหอมกระดังงา โดยข้าวหอมกระดังงา เป็นข้าวที่มีสิ่งบ่งชี้ทางภูมิศาสตร์ของจังหวัดนราธิวาส สามารถพัฒนาเป็นผลิตภัณฑ์ที่สำคัญของจังหวัดได้ อำเภอที่มีพื้นที่เพาะปลูกข้าวมากและมีผลผลิตสูง ประกอบด้วย อำเภอตากใบ และอำเภอบาเจาะ ส่วนปัญหาสำคัญของการปลูกข้าวในพื้นที่จังหวัดนราธิวาส ได้แก่ ปริมาณผลผลิตข้าวต่อไร่ที่ยังน้อย เมื่อเปรียบเทียบกับค่าเฉลี่ยของประเทศ อีกทั้งยังประสบปัญหาการขาดแคลนน้ำในช่วงหน้าแล้ง และน้ำท่วมซ้ำซากในช่วงฤดูฝน

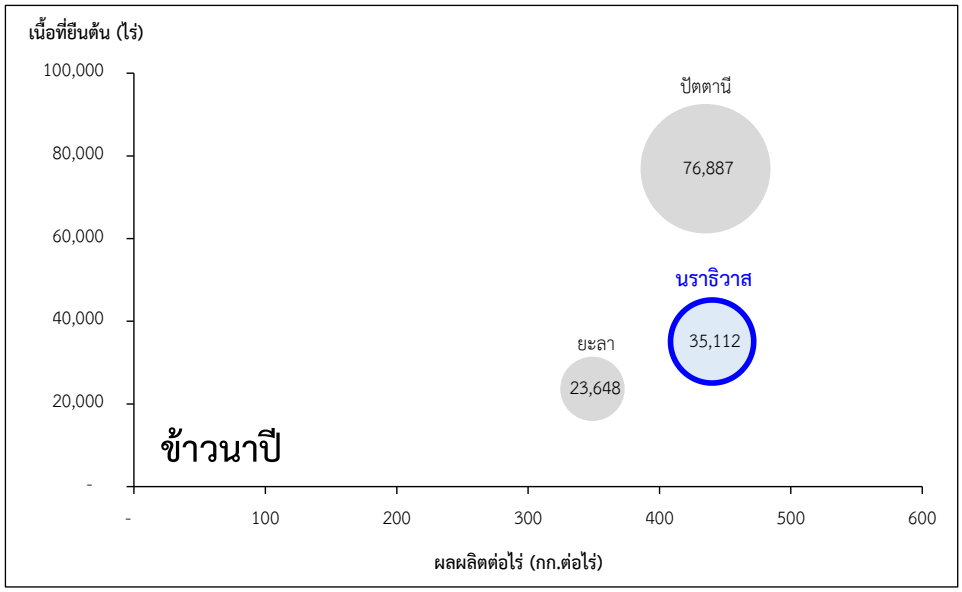


ที่มา : สำนักงานเศรษฐกิจการเกษตร , กระทรวงเกษตรและสหกรณ์

**รูปที่ 13 : พื้นที่เพาะปลูก ผลผลิตต่อไร่ และร้อยละของผลผลิตรายจังหวัดต่อผลผลิตรวมทั้งประเทศ ของการผลิตข้าวนาปีในจังหวัดปัตตานี ยะลา และนราธิวาส (พ.ศ. 2564)**

**ข้าวนาปรัง** ปี พ.ศ. 2564 จังหวัดนราธิวาสมีพื้นที่เก็บเกี่ยวข้าวนาปรัง จำนวน 60 ไร่ เพิ่มขึ้นจากปี พ.ศ. 2563 ซึ่งไม่ได้ดำเนินการเพาะปลูกข้าวนาปรัง ตามการกำหนดพื้นที่ปลูกข้าวนาปรังให้สอดคล้องกับปริมาณน้ำต้นทุนของกระทรวงเกษตรและสหกรณ์การเกษตร โดยมีปริมาณผลผลิตข้าวนาปรังทั้งสิ้น 60 ตัน และมีผลผลิตเฉลี่ยต่อไร่เท่ากับ 417 กิโลกรัม ข้าวที่นิยมปลูกในพื้นที่จะเป็นข้าวพื้นเมืองพันธุ์ต่าง ๆ เช่นเดียวกับข้าวนาปี ได้แก่ พันธุ์ลูกดำ พันธุ์ลูกแดง พันธุ์ซีปูกันตัง และพันธุ์ข้าวหอมกระดังงา โดยอำเภอที่มีพื้นที่เพาะปลูกข้าวนาปรังมากและมีผลผลิตสูง ได้แก่ อำเภอตากใบและอำเภอบาเจาะ ปัญหาสำคัญของการปลูกข้าวนาปรังในพื้นที่จังหวัดนราธิวาส คือ ปัญหาน้ำไม่เพียงพอในการทำนาช่วงหน้าแล้ง

**ตารางที่ 21 : เนื้อที่เพาะปลูกและเนื้อที่เก็บเกี่ยวข้าวนาปรังของจังหวัดนราธิวาส เทียบกับ กลุ่มจังหวัดภาคใต้ชายแดน, ภาคใต้ (14 จังหวัด) และทั้งประเทศ ระหว่างปี พ.ศ. 2562 - 2564**

| จังหวัด | เนื้อที่ยืนต้น (ไร่) | | | เนื้อที่เก็บเกี่ยว (ไร่) | | |
|---|---|---|---|---|---|---|
| | พ.ศ. 2562 | พ.ศ. 2563 | พ.ศ. 2564 | พ.ศ. 2562 | พ.ศ. 2563 | พ.ศ. 2564 |
| ปัตตานี | 74,263 | 76,301 | 76,887 | 74,213 | 76,275 | 76,887 |
| ยะลา | 23,195 | 23,477 | 23,648 | 23,017 | 23,477 | 23,553 |
| นราธิวาส | 34,873 | 34,897 | 35,112 | 34,787 | 34,897 | 35,112 |
| **กลุ่มจังหวัดภาคใต้ชายแดน** | **132,331** | **134,675** | **135,647** | **132,017** | **134,649** | **135,552** |
| **ภาคใต้ (14 จังหวัด)** | **66,461** | **74,958** | **88,150** | **66,387** | **74,958** | **88,150** |
| **ทั้งประเทศ** | **7,342,062** | **8,342,709** | **10,112,230** | **7,220,559** | **8,307,141** | **10,072,093** |

ที่มา : สำนักงานเศรษฐกิจการเกษตร , กระทรวงเกษตรและสหกรณ์

**ตารางที่ 22 : ผลผลิตและผลผลิตต่อไร่ของผลิตผลข้าวนาปรังของจังหวัดนราธิวาส เทียบกับกลุ่มจังหวัดภาคใต้ชายแดน, ภาคใต้ (14 จังหวัด) และทั้งประเทศ ระหว่างปี พ.ศ. 2562 - 2564**

| จังหวัด | ผลผลิต (ตัน) | | | ผลผลิตต่อไร่ (กก.ต่อไร่) | | |
|---|---|---|---|---|---|---|
| | พ.ศ. 2562 | พ.ศ. 2563 | พ.ศ. 2564 | พ.ศ. 2562 | พ.ศ. 2563 | พ.ศ. 2564 |
| ปัตตานี | 32,813 | 32,565 | 33,446 | 442 | 427 | 435 |
| ยะลา | 7,726 | 7,971 | 8,230 | 336 | 340 | 349 |
| นราธิวาส | 15,242 | 14,926 | 15,449 | 438 | 428 | 440 |
| **กลุ่มจังหวัดภาคใต้ชายแดน** | **55,781** | **55,462** | **57,125** | **405** | **398** | **408** |
| **ภาคใต้ (14 จังหวัด)** | **33,001** | **41,002** | **48,560** | **497** | **547** | **551** |
| **ทั้งประเทศ** | **4,553,778** | **5,310,446** | **6,529,403** | **631** | **639** | **648** |

ที่มา : สำนักงานเศรษฐกิจการเกษตร , กระทรวงเกษตรและสหกรณ์

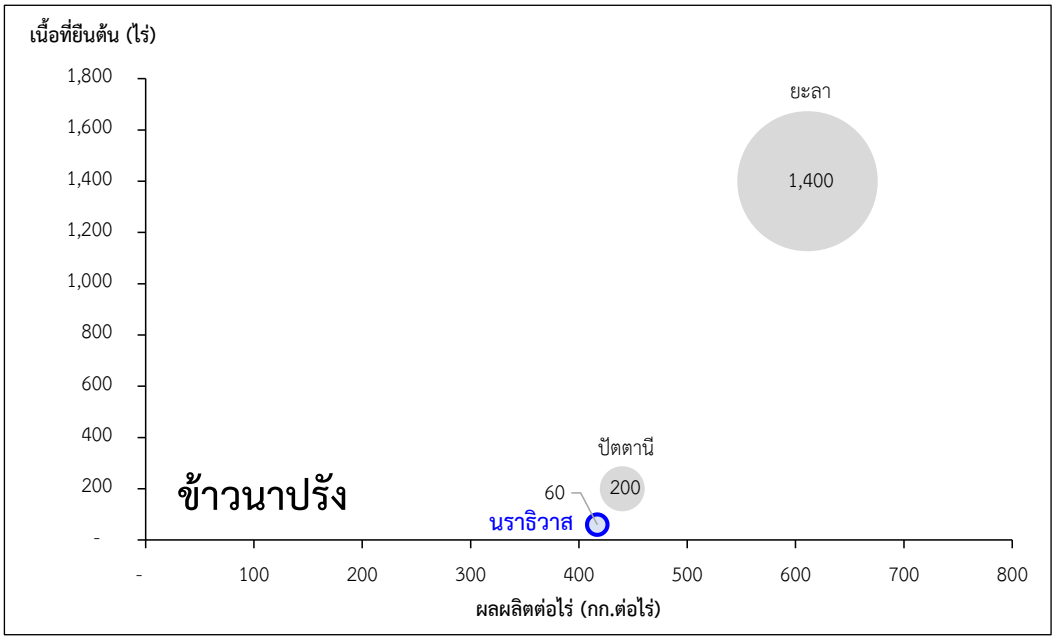


ที่มา : สำนักงานเศรษฐกิจการเกษตร , กระทรวงเกษตรและสหกรณ์

**รูปที่ 14 : พื้นที่เพาะปลูก ผลผลิตต่อไร่ และร้อยละของผลผลิตรายจังหวัดต่อผลผลิตรวมทั้งประเทศของการผลิตข้าวนาปรังในจังหวัดปัตตานี ยะลา และนราธิวาส (พ.ศ. 2564)**

**(3.2) ไม้ผล**

**ลองกอง** เป็นพืชเศรษฐกิจที่สร้างชื่อเสียงให้กับจังหวัดนราธิวาส โดยเฉพาะลองกองตันหยงมัส ที่สามารถสร้างรายได้ให้กับเกษตรกรภายในจังหวัดเป็นจำนวนมาก เมื่อเปรียบเทียบพื้นที่ที่ให้ผลผลิตลองกองใน 14 จังหวัดภาคใต้ พบว่า จังหวัดนราธิวาสมีพื้นที่ยืนต้นสำหรับผลิตลองกองมากที่สุดในภาคใต้ โดยในปี พ.ศ. 2564 จังหวัดนราธิวาส มีพื้นที่ให้ผลผลิตลองกองเท่ากับ 35,821 ไร่ คิดเป็นสัดส่วนร้อยละ 53.52 ของพื้นที่ทั้งหมดของภาคใต้ อย่างไรก็ตามมีมีพื้นที่ยืนต้นลดลงเล็กน้อยจากปี พ.ศ. 2563

ทั้งนี้ พื้นที่ที่ให้ผลผลิตลองกองทุกจังหวัดในภาคใต้ มีแนวโน้มลดลง ถึงแม้ว่าจังหวัดนราธิวาสจะเป็นจังหวัดที่มีพื้นที่ที่ให้ผลผลิตลองกองมากที่สุดในภาคใต้

**ตารางที่ 23 : เนื้อที่เพาะปลูกและเนื้อที่เก็บเกี่ยวลองกองของจังหวัดนราธิวาส เทียบกับกลุ่มจังหวัดภาคใต้ชายแดน, ภาคใต้ (14 จังหวัด) และทั้งประเทศ ระหว่างปี พ.ศ. 2562 - 2564**

| จังหวัด | เนื้อที่ยืนต้น (ไร่) | | | เนื้อที่ให้ผล (ไร่) | | |
|---|---|---|---|---|---|---|
| | พ.ศ. 2562 | พ.ศ. 2563 | พ.ศ. 2564 | พ.ศ. 2562 | พ.ศ. 2563 | พ.ศ. 2564 |
| ปัตตานี | 11,593 | 10,939 | 10,621 | 11,147 | 10,631 | 10,368 |
| ยะลา | 25,157 | 23,477 | 20,483 | 24,561 | 22,799 | 20,010 |
| นราธิวาส | 37,252 | 36,047 | 35,821 | 36,581 | 35,755 | 35,660 |
| **กลุ่มจังหวัดภาคใต้ชายแดน** | **74,002** | **70,463** | **66,925** | **72,289** | **69,185** | **66,038** |
| **ภาคใต้ (14 จังหวัด)** | **66,461** | **74,958** | **88,150** | **66,387** | **74,958** | **88,150** |
| **ทั้งประเทศ** | **160,228** | **145,867** | **135,016** | **155,925** | **143,448** | **133,194** |

ที่มา : สำนักงานเศรษฐกิจการเกษตร , กระทรวงเกษตรและสหกรณ์

**ตารางที่ 24 : ผลผลิตและผลผลิตต่อไร่ของผลิตผลลองกองของจังหวัดนราธิวาส เทียบกับกลุ่มจังหวัดภาคใต้ชายแดน, ภาคใต้ (14 จังหวัด) และทั้งประเทศ ระหว่างปี พ.ศ. 2562 - 2564**

| จังหวัด | ผลผลิต (ตัน) | | | ผลผลิตต่อไร่ (กก.ต่อไร่) | | |
|---|---|---|---|---|---|---|
| | พ.ศ. 2562 | พ.ศ. 2563 | พ.ศ. 2564 | พ.ศ. 2562 | พ.ศ. 2563 | พ.ศ. 2564 |
| ปัตตานี | 7,828 | 3,702 | 2,114 | 702 | 348 | 204 |
| ยะลา | 12,517 | 1,086 | 6,851 | 510 | 48 | 342 |
| นราธิวาส | 13,667 | 4,355 | 4,392 | 374 | 122 | 123 |
| **กลุ่มจังหวัดภาคใต้ชายแดน** | **34,012** | **9,143** | **13,357** | **529** | **173** | **223** |
| **ภาคใต้ (14 จังหวัด)** | **33,001** | **41,002** | **48,560** | **497** | **547** | **551** |
| **ทั้งประเทศ** | **76,534** | **34,396** | **36,181** | **491** | **240** | **272** |

ที่มา : สำนักงานเศรษฐกิจการเกษตร , กระทรวงเกษตรและสหกรณ์

เมื่อเปรียบเทียบผลผลิตต่อไร่ ในปี พ.ศ. 2564 ผลผลิตลองกองต่อไร่ของจังหวัดนราธิวาสเท่ากับ 123 กิโลกรัมต่อไร่เท่านั้น เป็นลำดับสุดท้ายของกลุ่มจังหวัดภาคใต้ชายแดน ซึ่งสามารถสรุปได้ว่า ประสิทธิภาพในการเพาะปลูกลองกองของจังหวัดนราธิวาสลดลงอย่างมาก สำนักงานเกษตรจังหวัดนราธิวาส ควรหาสาเหตุของปัญหาที่เกิดขึ้นต่อไปอย่างเร่งด่วน เช่น ปริมาณน้ำในการเพาะปลูกระบบชลประทานไม่เพียงพอ หรือราคาลองกองตกต่ำ ทำให้เกษตรกรหันไปปลูกผลไม้เศรษฐกิจชนิดอื่นมากขึ้น หรือพื้นที่ปลูกลองกองส่วนใหญ่อยู่ในพื้นที่สีแดงที่มีการก่อเหตุการณ์ความไม่สงบทำให้เกษตรกรไม่กล้าเข้าไปทำการเพาะปลูกหรือไปบำรุงรักษาสวนลองกอง

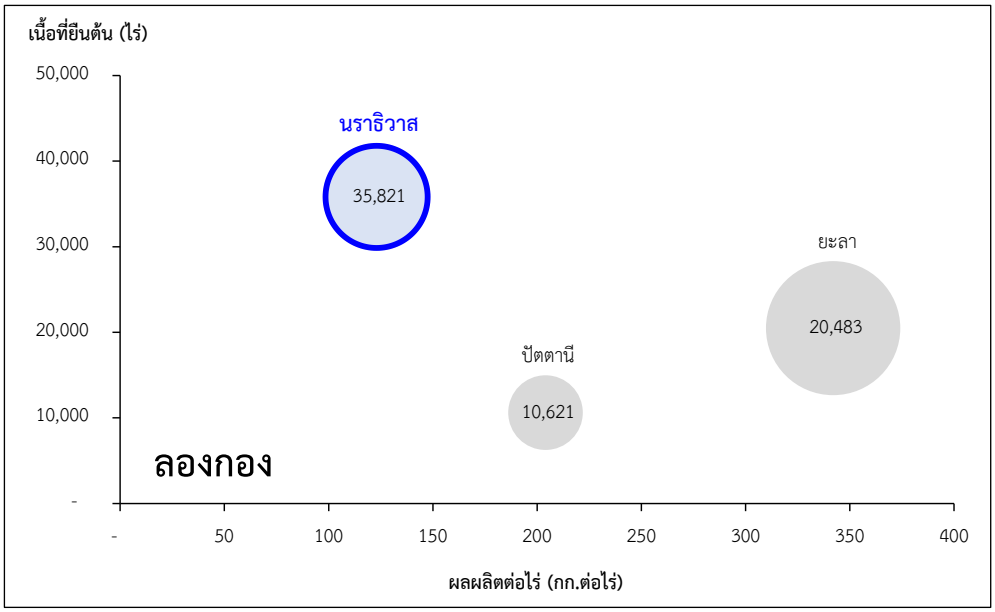


ที่มา : สำนักงานเศรษฐกิจการเกษตร , กระทรวงเกษตรและสหกรณ์

**รูปที่ 15 : พื้นที่เพาะปลูก ผลผลิตต่อไร่ และร้อยละของผลผลิตรายจังหวัดต่อผลผลิตรวมทั้งประเทศ ของการผลิตลองกองในจังหวัดปัตตานี ยะลา และนราธิวาส (พ.ศ. 2564)**

**ทุเรียน** เป็นผลไม้เศรษฐกิจที่สร้างรายได้ให้กับเกษตรกรกลุ่มจังหวัดภาคใต้ชายแดนในช่วง 5 ปีที่ผ่านมา เนื่องจากราคาทุเรียนที่เพิ่มสูงขึ้น ส่งผลให้เกษตรกรสนใจหันมาปลูกทุเรียนกันมากขึ้น ในปี พ.ศ. 2564 จังหวัดนราธิวาส มีเนื้อที่ปลูกทุเรียนทั้งหมด 30,068 ไร่ โดยมีเนื้อที่ที่สามารถให้ผลผลิตได้เท่ากับ 24,861 ไร่ (ประมาณร้อยละ 82.68 ของเนื้อที่ยืนต้นทั้งหมด)

นอกจากนี้ พบว่า เนื้อที่ยืนต้นสำหรับเพาะปลูกทุเรียนของจังหวัดนราธิวาสลดลง สวนทางกับจังหวัดอื่น ๆ ในภาคใต้ที่พื้นที่ปลูกทุเรียนที่ให้ผลผลิตกลับเพิ่มขึ้น อย่างไรก็ตาม เนื้อที่ให้ผลผลิตยังคงเพิ่มขึ้นต่อเนื่อง

**ตารางที่ 25 : เนื้อที่เพาะปลูกและเนื้อที่เก็บเกี่ยวทุเรียนของจังหวัดนราธิวาส เทียบกับ กลุ่มจังหวัดภาคใต้ชายแดน, ภาคใต้ (14 จังหวัด) และทั้งประเทศ ระหว่างปี พ.ศ. 2562 - 2564**

| จังหวัด | เนื้อที่ยืนต้น (ไร่) | | | เนื้อที่ให้ผล (ไร่) | | |
|---|---|---|---|---|---|---|
| | พ.ศ. 2562 | พ.ศ. 2563 | พ.ศ. 2564 | พ.ศ. 2562 | พ.ศ. 2563 | พ.ศ. 2564 |
| ปัตตานี | 7,077 | 6,678 | 6,938 | 4,909 | 5,405 | 5,766 |
| ยะลา | 67,164 | 73,890 | 82,817 | 48,018 | 53,621 | 55,872 |
| นราธิวาส | 31,371 | 30,155 | 30,068 | 24,795 | 23,622 | 24,861 |
| **กลุ่มจังหวัดภาคใต้ชายแดน** | **105,612** | **110,723** | **119,823** | **77,722** | **82,648** | **86,499** |
| **ภาคใต้ (14 จังหวัด)** | **557,150** | **586,398** | **442,506** | **294,872** | **305,416** | **325,133** |
| **ทั้งประเทศ** | **1,001,499** | **1,071,816** | **1,168,154** | **729,541** | **797,732** | **851,866** |

ที่มา : สำนักงานเศรษฐกิจการเกษตร , กระทรวงเกษตรและสหกรณ์

เมื่อเทียบผลผลิตต่อไร่ พบว่า ในปี พ.ศ. 2564 จังหวัดนราธิวาส มีผลผลิตทุเรียนต่อไร่เท่ากับ 546 กิโลกรัมต่อไร่ เพิ่มขึ้นร้อยละ 37.88 จากปี พ.ศ. 2563 แต่อย่างไรก็ตาม เมื่อเปรียบเทียบกับกลุ่มจังหวัดภาคใต้ชายแดน จังหวัดนราธิวาสมีผลผลิตทุเรียนต่อไร่เป็นอันดับสุดท้ายของกลุ่ม ดังนั้น สำนักงานเกษตรจังหวัดนราธิวาส ควรพิจารณาหาสาเหตุของปัญหาที่เกิดขึ้น ซึ่งอาจเกิดจากสภาพพื้นที่หรือดินไม่เหมาะสมกับการปลูกทุเรียน เช่น ปัญหาดินเค็ม ระบบชลประทาน ฯลฯ เพื่อช่วยเหลือเกษตรกรชาวสวนทุเรียนต่อไป

**ตารางที่ 26 : ผลผลิตและผลผลิตต่อไร่ของผลิตผลทุเรียนของจังหวัดนราธิวาส เทียบกับกลุ่มจังหวัดภาคใต้ชายแดน, ภาคใต้ (14 จังหวัด) และทั้งประเทศ ระหว่างปี พ.ศ. 2562 - 2564**

| จังหวัด | ผลผลิต (ตัน) | | | ผลผลิตต่อไร่ (กก.ต่อไร่) | | |
|---|---|---|---|---|---|---|
| | พ.ศ. 2562 | พ.ศ. 2563 | พ.ศ. 2564 | พ.ศ. 2562 | พ.ศ. 2563 | พ.ศ. 2564 |
| ปัตตานี | 4,642 | 3,993 | 4,447 | 946 | 739 | 771 |
| ยะลา | 42,035 | 53,023 | 56,695 | 876 | 989 | 1,015 |
| นราธิวาส | 14,023 | 9,344 | 13,577 | 566 | 396 | 546 |
| **กลุ่มจังหวัดภาคใต้ชายแดน** | **60,700** | **66,360** | **74,719** | **796** | **708** | **777** |
| **ภาคใต้ (14 จังหวัด)** | **482,140** | **518,896** | **576,594** | **1,253** | **1,185** | **1,239** |
| **ทั้งประเทศ** | **1,024,860** | **1,116,068** | **1,212,989** | **1,405** | **1,399** | **1,424** |

ที่มา : สำนักงานเศรษฐกิจการเกษตร , กระทรวงเกษตรและสหกรณ์

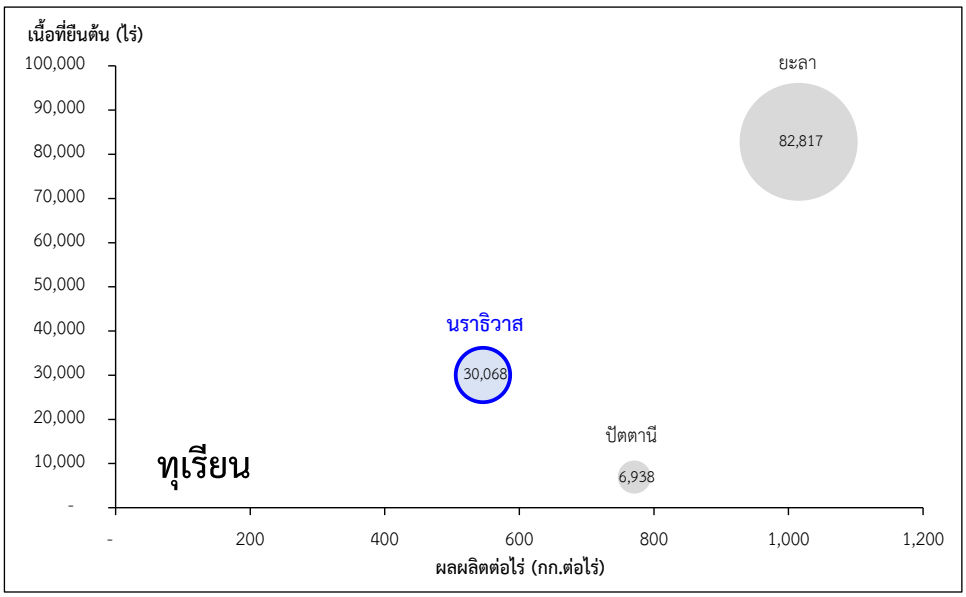


ที่มา : สำนักงานเศรษฐกิจการเกษตร , กระทรวงเกษตรและสหกรณ์

**รูปที่ 16 : พื้นที่เพาะปลูก ผลผลิตต่อไร่ และร้อยละของผลผลิตรายจังหวัดต่อผลผลิตรวมทั้งประเทศของการผลิตทุเรียนในจังหวัดปัตตานี ยะลา และนราธิวาส (พ.ศ. 2564)**

**มังคุด** จังหวัดนราธิวาส มีเนื้อที่ปลูกมังคุดมากที่สุดในกลุ่มจังหวัดภาคใต้ชายแดน โดยในปี พ.ศ. 2564 มีเนื้อที่ยืนต้นในการเพาะปลูกเท่ากับ 26,126 และมีเนื้อที่ที่สามารถให้ผลผลิตได้เท่ากับ 22,268 ไร่ (ประมาณร้อยละ 85.23 ของเนื้อที่ยืนต้นทั้งหมด)

**ตารางที่ 27 : เนื้อที่เพาะปลูกและเนื้อที่เก็บเกี่ยวมังคุดของจังหวัดนราธิวาส เทียบกับ กลุ่มจังหวัดภาคใต้ชายแดน, ภาคใต้ (14 จังหวัด) และทั้งประเทศ ระหว่างปี พ.ศ. 2562 - 2564**

| จังหวัด | เนื้อที่ยืนต้น (ไร่) | | | เนื้อที่ให้ผล (ไร่) | | |
|---|---|---|---|---|---|---|
| | พ.ศ. 2562 | พ.ศ. 2563 | พ.ศ. 2564 | พ.ศ. 2562 | พ.ศ. 2563 | พ.ศ. 2564 |
| ปัตตานี | 2,846 | 2,876 | 2,861 | 2,539 | 2,597 | 2,623 |
| ยะลา | 7,008 | 7,008 | 6,731 | 6,933 | 6,932 | 6,531 |
| นราธิวาส | 25,639 | 26,126 | 26,126 | 20,476 | 20,808 | 22,268 |
| **กลุ่มจังหวัดภาคใต้ชายแดน** | **35,493** | **36,010** | **35,718** | **29,948** | **30,337** | **31,422** |
| **ภาคใต้ (14 จังหวัด)** | **245,283** | **246,311** | **242,754** | **227,273** | **230,826** | **228,795** |
| **ทั้งประเทศ** | **449,735** | **449,030** | **443,851** | **426,701** | **430,096** | **424,777** |

ที่มา : สำนักงานเศรษฐกิจการเกษตร , กระทรวงเกษตรและสหกรณ์

เมื่อเปรียบเทียบผลผลิตต่อไร่ พบว่า ในปี พ.ศ. 2564 จังหวัดนราธิวาส มีผลผลิตมังคุดต่อไร่เท่ากับ 393 กิโลกรัมต่อไร่ เพิ่มขึ้นจากปี พ.ศ. 2563 ร้อยละ 37.40 และมีผลผลิตเพิ่มมากกว่าร้อยละ 50 อย่างไรก็ตาม แม้ว่าจะมีเนื้อที่ยืนต้นมาก แต่ประสิทธิภาพในการเพาะปลูกของเกษตรกรยังไม่มากพอ จึงส่งผลให้มีผลผลิตต่อไร่ที่น้อยกว่าจังหวัดปัตตานีและจังหวัดยะลาในกลุ่มจังหวัดภาคใต้ชายแดน ดังนั้นจึงควรเร่งพิจารณาในการส่งเสริมการเพิ่มผลผลิตอย่างต่อเนื่อง

**ตารางที่ 28 : ผลผลิตและผลผลิตต่อไร่ของผลิตผลมังคุดของจังหวัดนราธิวาส เทียบกับ กลุ่มจังหวัดภาคใต้ชายแดน, ภาคใต้ (14 จังหวัด) และทั้งประเทศ ระหว่างปี พ.ศ. 2562 - 2564**

| จังหวัด | ผลผลิต (ตัน) | | | ผลผลิตต่อไร่ (กก.ต่อไร่) | | |
|---|---|---|---|---|---|---|
| | พ.ศ. 2562 | พ.ศ. 2563 | พ.ศ. 2564 | พ.ศ. 2562 | พ.ศ. 2563 | พ.ศ. 2564 |
| ปัตตานี | 1,333 | 1,291 | 1,398 | 525 | 497 | 533 |
| ยะลา | 4,043 | 1,762 | 4,312 | 583 | 254 | 660 |
| นราธิวาส | 11,346 | 4,328 | 8,747 | 554 | 246 | 393 |
| **กลุ่มจังหวัดภาคใต้ชายแดน** | **16,722** | **7,381** | **14,457** | **554** | **332** | **529** |
| **ภาคใต้ (14 จังหวัด)** | **171,130** | **122,616** | **162,477** | **753** | **531** | **710** |
| **ทั้งประเทศ** | **352,806** | **336,873** | **270,773** | **827** | **783** | **637** |

ที่มา : สำนักงานเศรษฐกิจการเกษตร , กระทรวงเกษตรและสหกรณ์

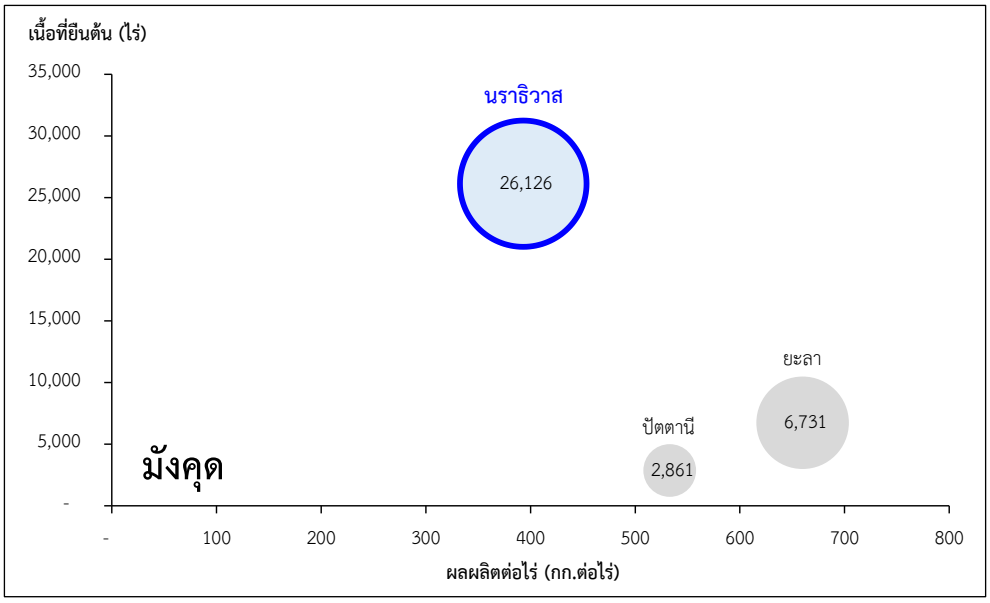


ที่มา : สำนักงานเศรษฐกิจการเกษตร, กระทรวงเกษตรและสหกรณ์

**รูปที่ 17 : พื้นที่เพาะปลูก ผลผลิตต่อไร่ และร้อยละของผลผลิตรายจังหวัดต่อผลผลิตรวมทั้งประเทศ ของการผลิตมังคุดในจังหวัดปัตตานี ยะลา และนราธิวาส (พ.ศ. 2564)**

**เงาะ** จังหวัดนราธิวาส มีเนื้อที่ปลูกเงาะมากที่สุดในกลุ่มจังหวัดภาคใต้ชายแดน (เช่นเดียวกับมังคุด) มีเนื้อที่ยืนต้นประมาณร้อยละ 20 ของทั้งภาคใต้ (14 จังหวัด) โดยในปี พ.ศ. 2564 มีเนื้อที่ยืนต้นในการเพาะปลูกเท่ากับ 14,676 และมีเนื้อที่ที่สามารถให้ผลผลิตได้เท่ากับ 14,593 ไร่ (ประมาณร้อยละ 99.43 ของเนื้อที่ยืนต้นทั้งหมด)

**ตารางที่ 29 : เนื้อที่เพาะปลูกและเนื้อที่เก็บเกี่ยวเงาะของจังหวัดนราธิวาส เทียบกับ กลุ่มจังหวัดภาคใต้ชายแดน, ภาคใต้ (14 จังหวัด) และทั้งประเทศ ระหว่างปี พ.ศ. 2562 - 2564**

| จังหวัด | เนื้อที่ยืนต้น (ไร่) | | | เนื้อที่ให้ผล (ไร่) | | |
|---|---|---|---|---|---|---|
| | พ.ศ. 2562 | พ.ศ. 2563 | พ.ศ. 2564 | พ.ศ. 2562 | พ.ศ. 2563 | พ.ศ. 2564 |
| ปัตตานี | 1,586 | 1,617 | 1,585 | 1,502 | 1,485 | 1,469 |
| ยะลา | 2,624 | 2,624 | 2,155 | 2,504 | 2,511 | 2,036 |
| นราธิวาส | 17,647 | 14,697 | 14,676 | 17,564 | 14,614 | 14,593 |
| **กลุ่มจังหวัดภาคใต้ชายแดน** | **21,857** | **18,938** | **18,416** | **21,570** | **18,610** | **18,098** |
| **ภาคใต้ (14 จังหวัด)** | **78,670** | **74,681** | **73,477** | **76,492** | **72,458** | **71,202** |
| **ทั้งประเทศ** | **232,519** | **230,785** | **226,139** | **2,130,609** | **211,377** | **208,284** |

ที่มา : สำนักงานเศรษฐกิจการเกษตร , กระทรวงเกษตรและสหกรณ์

เมื่อเปรียบเทียบผลผลิตต่อไร่ พบว่า ในปี พ.ศ. 2564 จังหวัดนราธิวาส มีผลผลิตเงาะต่อไร่เท่ากับ 498 กิโลกรัมต่อไร่ เพิ่มขึ้นจากปี พ.ศ. 2563 ร้อยละ 24.30

**ตารางที่ 30 : ผลผลิตและผลผลิตต่อไร่ของผลิตผลเงาะของจังหวัดนราธิวาส เทียบกับ กลุ่มจังหวัดภาคใต้ชายแดน, ภาคใต้ (14 จังหวัด) และทั้งประเทศ ระหว่างปี พ.ศ. 2562 - 2564**

| จังหวัด | ผลผลิต (ตัน) | | | ผลผลิตต่อไร่ (กก.ต่อไร่) | | |
|---|---|---|---|---|---|---|
| | พ.ศ. 2562 | พ.ศ. 2563 | พ.ศ. 2564 | พ.ศ. 2562 | พ.ศ. 2563 | พ.ศ. 2564 |
| ปัตตานี | 724 | 642 | 700 | 482 | 432 | 477 |
| ยะลา | 1,371 | 800 | 1,116 | 548 | 319 | 548 |
| นราธิวาส | 12,185 | 5,507 | 7,269 | 694 | 377 | 498 |
| **กลุ่มจังหวัดภาคใต้ชายแดน** | **14,280** | **6,949** | **9,085** | **575** | **376** | **508** |
| **ภาคใต้ (14 จังหวัด)** | **71,609** | **43,119** | **65,882** | **936** | **595** | **925** |
| **ทั้งประเทศ** | **279,980** | **270,053** | **283,619** | **1,311** | **1,278** | **1,361** |

ที่มา : สำนักงานเศรษฐกิจการเกษตร , กระทรวงเกษตรและสหกรณ์

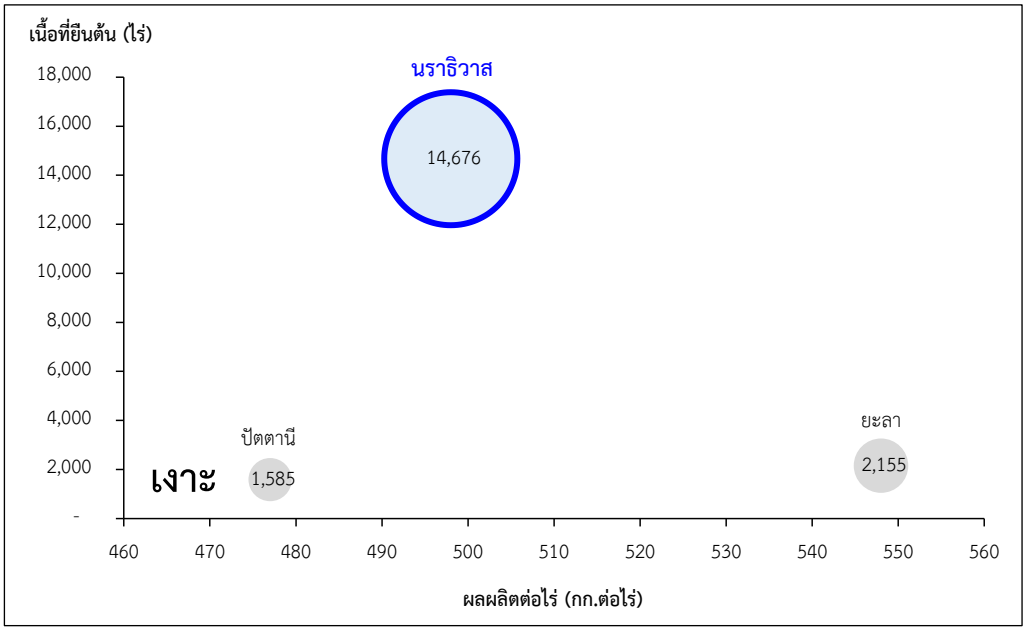


ที่มา : สำนักงานเศรษฐกิจการเกษตร , กระทรวงเกษตรและสหกรณ์

**รูปที่ 18 : พื้นที่เพาะปลูก ผลผลิตต่อไร่ และร้อยละของผลผลิตรายจังหวัดต่อผลผลิตรวมทั้งประเทศ ของการผลิตเงาะในจังหวัดปัตตานี ยะลา และนราธิวาส (พ.ศ. 2564)**

**มะพร้าวผลแก่** ถือได้ว่าผลผลิตจากมะพร้าวมีหนึ่งในผลผลิตทางการเกษตรของจังหวัดนราธิวาส ในปี พ.ศ. 2564 มีเนื้อที่ยืนต้นในการเพาะปลูกเป็นลำดับต้นๆ ของเนื้อที่สวนไม้ผลและไม้ยืนต้น โดยมีเนื้อที่ยืนต้นเท่ากับ 39,226 ไร่ และมีเนื้อที่ที่สามารถให้ผลผลิตได้เท่ากับ 38,880 ไร่ (ประมาณร้อยละ 99.12 ของเนื้อที่ยืนต้นทั้งหมด) แต่อย่างไรก็ตาม ด้วยราคาสินค้าและบริการของผลผลิตที่ได้มีการขึ้น-ลงผันผวน ทำให้มะพร้าวผลแก่และผลิตภัณฑ์ ถูกกำหนดให้เป็นสินค้าควบคุม ในบางพื้นที่ของจังหวัด เพื่อลดความผันผวนของราคาสินค้า

**ตารางที่ 31 : เนื้อที่เพาะปลูกและเนื้อที่เก็บเกี่ยวมะพร้าวผลแก่ของจังหวัดนราธิวาส เทียบกับกลุ่มจังหวัดภาคใต้ชายแดน, ภาคใต้ (14 จังหวัด) และทั้งประเทศ ระหว่างปี พ.ศ. 2562 - 2564**

| จังหวัด | เนื้อที่ยืนต้น (ไร่) | | | เนื้อที่ให้ผล (ไร่) | | |
|---|---|---|---|---|---|---|
| | พ.ศ. 2562 | พ.ศ. 2563 | พ.ศ. 2564 | พ.ศ. 2562 | พ.ศ. 2563 | พ.ศ. 2564 |
| ปัตตานี | 40,725 | 40,725 | 40,725 | 29,619 | 30,168 | 33,641 |
| ยะลา | 5,779 | 5,779 | 5,779 | 5,336 | 5,394 | 5,595 |
| นราธิวาส | 39,074 | 39,226 | 39,226 | 38,780 | 28,845 | 38,880 |
| **กลุ่มจังหวัดภาคใต้ชายแดน** | **85,578** | **85,730** | **85,730** | **73,735** | **64,407** | **78,116** |
| **ภาคใต้ (14 จังหวัด)** | **365,303** | **367,350** | **371,689** | **334,609** | **336,951** | **343,529** |
| **ทั้งประเทศ** | **858,321** | **861,219** | **866,738** | **773,924** | **777,389** | **787,314** |

ที่มา : สำนักงานเศรษฐกิจการเกษตร , กระทรวงเกษตรและสหกรณ์

เมื่อเปรียบเทียบผลผลิตต่อไร่ พบว่า ในปี พ.ศ. 2564 จังหวัดนราธิวาส มีผลผลิตต่อไร่เท่ากับ 866 กิโลกรัมต่อไร่ เพิ่มขึ้นจากปี พ.ศ. 2563 ร้อยละ 4.75 และมีผลผลิตต่อไร่สูงกว่ากลุ่มจังหวัดภาคใต้ชายแดน และภาคใต้ (14 จังหวัด) ในอนาคต ควรนำมาพิจารณาในการส่งเสริมผลิตผลมะพร้าวผลแก่ของจังหวัดนราธิวาสมากขึ้นต่อไป

**ตารางที่ 32 : ผลผลิตและผลผลิตต่อไร่ของผลิตผลมะพร้าวผลแก่ของจังหวัดนราธิวาส เทียบกับกลุ่มจังหวัดภาคใต้ชายแดน, ภาคใต้ (14 จังหวัด) และทั้งประเทศ ระหว่างปี พ.ศ. 2562 - 2564**

| จังหวัด | ผลผลิต (ตัน) | | | ผลผลิตต่อไร่ (กก.ต่อไร่) | | |
|---|---|---|---|---|---|---|
| | พ.ศ. 2562 | พ.ศ. 2563 | พ.ศ. 2564 | พ.ศ. 2562 | พ.ศ. 2563 | พ.ศ. 2564 |
| ปัตตานี | 21,032 | 20,451 | 21,665 | 710 | 678 | 644 |
| ยะลา | 2,094 | 2,133 | 2,322 | 392 | 395 | 415 |
| นราธิวาส | 33,012 | 32,071 | 33,670 | 851 | 826 | 866 |
| **กลุ่มจังหวัดภาคใต้ชายแดน** | **56,138** | **54,655** | **57,657** | **651** | **633** | **642** |
| **ภาคใต้ (14 จังหวัด)** | **270,628** | **257,636** | **272,637** | **809** | **765** | **764** |
| **ทั้งประเทศ** | **618,830** | **618,246** | **643,755** | **800** | **795** | **818** |

ที่มา : สำนักงานเศรษฐกิจการเกษตร , กระทรวงเกษตรและสหกรณ์

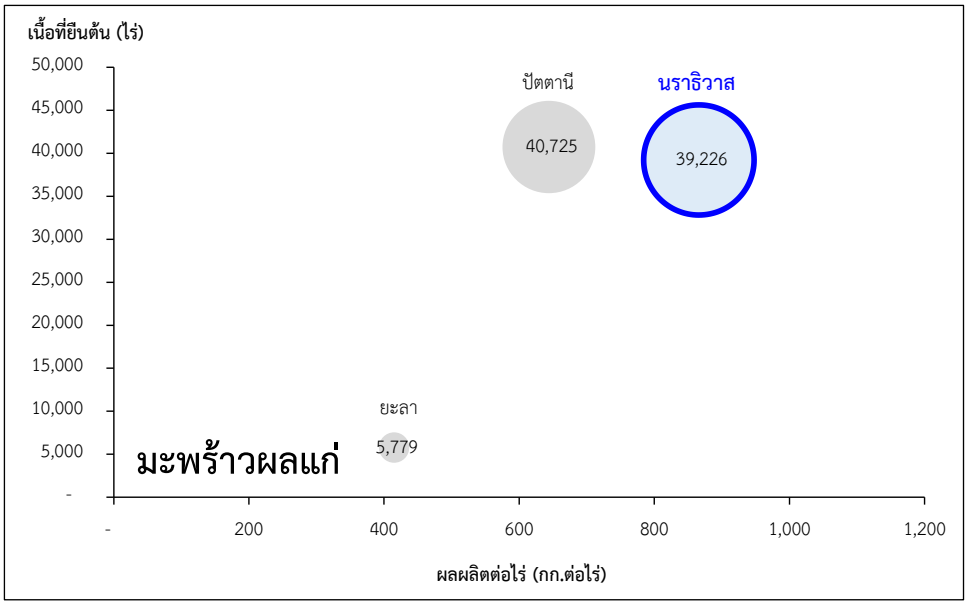


ที่มา : สำนักงานเศรษฐกิจการเกษตร , กระทรวงเกษตรและสหกรณ์

**รูปที่ 19 : พื้นที่เพาะปลูก ผลผลิตต่อไร่ และร้อยละของผลผลิตรายจังหวัดต่อผลผลิตรวมทั้งประเทศ ของการผลิตมะพร้าวผลแก่ในจังหวัดปัตตานี ยะลา และนราธิวาส (พ.ศ. 2564)**

### (3.3) การทำประมง

นอกจากจังหวัดนราธิวาสจะส่งเสริมการเกษตรแล้วยังได้ให้ความสำคัญกับการประมงและปศุสัตว์ควบคู่ไปด้วยเพื่อลดความเสี่ยงที่เกิดจากความผันผวนราคาสินค้าเกษตรชนิดอื่น ในส่วนของการทำประมง จะแบ่งการทำประมงเป็น 2 ประเภทคือ 1) ประมงเพาะเลี้ยง ซึ่งแบ่งได้เป็น 2 ประเภท คือ (1) การเพาะเลี้ยงปลาน้ำจืด เช่น ปลาดุก ปลานิล พบว่าปริมาณการเลี้ยงปลาน้ำจืดของจังหวัดนราธิวาสมีแนวโน้มลดลงตั้งแต่ปี พ.ศ 2559 - 2562 โดยในปี พ.ศ. 2562 ปริมาณการเลี้ยงปลาน้ำจืดทุกชนิดเท่ากับ 30.34 ตัน ด้วยมูลค่า 3,097,130 บาทเท่านั้น ซึ่งถือว่าน้อยมาก และ (2) การเพาะเลี้ยงสัตว์น้ำเค็ม เช่น ปลากะพง กุ้งขาว เป็นต้น ซึ่งในปี พ.ศ. 2563 ปริมาณการเลี้ยงกุ้งขาวของจังหวัดนราธิวาสเท่ากับ 402 ตัน เพิ่มขึ้นจากปีก่อนหน้าร้อยละ 43.57 2) การทำประมงพาณิชย์ ซึ่งส่วนใหญ่จะเป็นการจับสัตว์น้ำในทะเล ยังมีปริมาณที่น้อยมาก เมื่อเทียบกับจังหวัดปัตตานี ผลผลิตที่จับได้จะจำหน่ายในพื้นที่ ควรเพิ่มผลผลิตประมงเพื่อส่งเสริมการประมงเชิงพาณิชย์ ซึ่งปัจจุบันจะไปขึ้นที่ท่าเรือปัตตานี และท่าเรือสงขลา เพื่อป้อนเข้าสู่โรงงาน

**ตารางที่ 33 : สถิติการเลี้ยงปลาน้ำจืดจากธรรมชาติที่สำคัญของจังหวัดนราธิวาส ระหว่างปี พ.ศ. 2559 – 2562**

| ประเภทปลา | ปี พ.ศ. 2559 | | ปี พ.ศ. 2560 | | ปี พ.ศ. 2561 | | ปี พ.ศ. 2562 | |
|---|---|---|---|---|---|---|---|---|
| | ปริมาณ (ตัน) | มูลค่ารวม (พันบาท) | ปริมาณ (ตัน) | มูลค่ารวม (พันบาท) | ปริมาณ (ตัน) | มูลค่ารวม (พันบาท) | ปริมาณ (ตัน) | มูลค่ารวม (พันบาท) |
| **ปลาดุก** | 27.80 | 3,205.34 | 24.52 | 2,192.58 | 4.57 | 517.48 | 7.38 | 879.79 |
| **ปลานิล** | 52.01 | 3,893.99 | 46.76 | 3,114.22 | 2.48 | 171.33 | 1.97 | 138.05 |
| **รวมทุกชนิด** | 329.88 | 25,990.13 | 291.48 | 20,343.01 | 22.63 | 1,981.31 | 30.34 | 3,097.13 |

ที่มา : กรมประมง

**ตารางที่ 34 : เนื้อที่เลี้ยง และผลผลิตเพาะเลี้ยงสัตว์น้ำกร่อยของจังหวัดนราธิวาส ระหว่างปี พ.ศ. 2560 – 2563**

| ประเภท | ปี พ.ศ. 2560 | | ปี พ.ศ. 2561 | | ปี พ.ศ. 2562 | | ปี พ.ศ. 2563 | |
|---|---|---|---|---|---|---|---|---|
| | เนื้อที่เลี้ยง (ไร่) | ผลผลิต (ตัน) | เนื้อที่เลี้ยง (ไร่) | ผลผลิต (ตัน) | เนื้อที่เลี้ยง (ไร่) | ผลผลิต (ตัน) | เนื้อที่เลี้ยง (ไร่) | ผลผลิต (ตัน) |
| ปลากระพง | 12 | 330 | 11 | 270 | 8.84- | -243.94 | -N.A. | -N.A.- |
| กุ้งแวนนาไม | 164 | 252 | 229 | 375 | 158 | 280 | 236 | 402 |
| **รวม** | **176** | **582** | **240** | **645** | **158** | **280** | **236** | **414** |

ที่มา : กรมประมง และสำนักงานเศรษฐกิจการเกษตร , กระทรวงเกษตรและสหกรณ์

**ตารางที่ 35 : ปริมาณสัตว์น้ำเค็มขึ้นท่าเรือประมงพาณิชย์จังหวัดนราธิวาส ปี พ.ศ. 2560 - 2563**

| ประเภท | ปี พ.ศ. 2560 | ปี พ.ศ. 2561 | ปี พ.ศ. 2562 | ปี พ.ศ. 2563 |
|---|---|---|---|---|
| | ปริมาณ (ตัน) | ปริมาณ (ตัน) | ปริมาณ (ตัน) | ปริมาณ (ตัน) |
| ปลา | 2,531 | 2,528 | 992 | 1,645 |
| กุ้ง, กั้ง, ปู | 75 | 22 | 38 | 17 |
| หมึก | 30 | 47 | 28 | 25 |
| **รวม** | **2,636** | **2,598** | **1,058** | 1,687 |

ที่มา : กรมประมง

**(3.4) ปศุสัตว์**

จังหวัดนราธิวาส ถือเป็นจังหวัดหนึ่งที่มีการทำปศุสัตว์ เพื่อบริโภคในพื้นที่และส่งขายไปยังประเทศเพื่อนบ้าน โดยเฉพาะประเทศมาเลเซีย จึงเป็นโอกาสที่ควรส่งเสริมผลผลิตที่สำคัญโดยเฉพาะ ไก่ โคเนื้อ แพะ และสุกร

**ไก่** ในปี พ.ศ. 2563 จังหวัดนราธิวาส มีการเลี้ยงไก่จำนวน 1,015,771 ตัว โดยมีการเลี้ยงในกลุ่มจังหวัดภาคใต้ชายแดน 2,965,769 ตัว คิดเป็นร้อยละ 34.24 ของกลุ่มจังหวัดภาคใต้ชายแดน โดยมีผลผลิตเป็นอันดับสอง รองจากจังหวัดปัตตานี อย่างไรก็ตาม การเลี้ยงไก่ของจังหวัดนราธิวาสมีแนวโน้มเพิ่มขึ้นทุกปี ตั้งแต่ปี พ.ศ. 2561 เป็นต้นมา เนื่องจากความต้องการบริโภคไก่สูงขึ้นในทุกปี

**โคเนื้อ** ในปี พ.ศ. 2563 จังหวัดนราธิวาส มีการเลี้ยงโคเนื้อจำนวน 95,121 ตัว โดยมีการเลี้ยงในกลุ่มจังหวัดภาคใต้ชายแดน 217,974 ตัว คิดเป็นร้อยละ 43.64 โดยมีผลผลิตเป็นอันดับ 1 ของกลุ่มจังหวัดภาคใต้ชายแดน การเลี้ยงโคเนื้อของจังหวัดนราธิวาสมีแนวโน้มเพิ่มขึ้นทุกปี ตั้งแต่ปี พ.ศ. 2561 เป็นต้นมา ซึ่งจังหวัดควรส่งเสริมให้เกษตรเลี้ยงโคเนื้อเพิ่มมากขึ้น เนื่องจากเป็นสัตว์เศรษฐกิจที่จังหวัดนราธิวาสมีความได้เปรียบในการแข่งขัน

**ตารางที่ 36 : แสดงผลผลิตปศุสัตว์ที่สำคัญของจังหวัดนราธิวาส**

| ปี | ไก่เนื้อ(ตัว) | โคเนื้อ(ตัว) | แพะ(ตัว) | แกะ(ตัว) | สุกร(ตัว) | กระบือ(ตัว) |
|---|---|---|---|---|---|---|
| พ.ศ. 2559 | 358,273 | - | - | - | 8,826 | - |
| พ.ศ. 2560 | 595,677 | 72,002 | 35,626 | 2,587 | 5,982 | 2,640 |
| พ.ศ. 2561 | 746,882 | 74,427 | 37,922 | 2,333 | 6,270 | 2,417 |
| พ.ศ. 2562 | 970,216 | 90,414 | 49,146 | 3,094 | 7,092 | 2,596 |
| พ.ศ. 2563 | 1,015,771 | 95,121 | 51,341 | 3,379 | 6,464 | 2,507 |
| **รวม** | **36,868,196** | **331,964** | **174,035** | **11,393** | **34,634** | **10,160** |

ที่มา : สำนักงานเศรษฐกิจการเกษตร , กระทรวงเกษตรและสหกรณ์

**ตารางที่ 37 : ผลผลิตปศุสัตว์ที่สำคัญของจังหวัดภาคใต้ชายแดน ปี พ.ศ. 2561 - 2563**

| จังหวัด | ไก่ (ตัว) | | | โคเนื้อ (ตัว) | | |
|---|---|---|---|---|---|---|
| | พ.ศ. 2561 | พ.ศ. 2562 | พ.ศ. 2563 | พ.ศ. 2561 | พ.ศ. 2562 | พ.ศ. 2563 |
| ปัตตานี | 930,206 | 1,033,656 | 1,031,375 | 53,758 | 61,617 | 63,158 |
| ยะลา | 872,673 | 964,468 | 918,623 | 57,554 | 63,946 | 59,695 |
| นราธิวาส | 746,882 | 970,216 | 1,015,771 | 74,427 | 90,414 | 95,121 |
| **จังหวัดภาคใต้ชายแดน** | **2,549,761** | **2,970,340** | **2,965,769** | **185,739** | **215,977** | **217,974** |

| จังหวัด | แพะ (ตัว) | | | สุกร (ตัว) | | |
|---|---|---|---|---|---|---|
| | พ.ศ. 2561 | พ.ศ. 2562 | พ.ศ. 2563 | พ.ศ. 2561 | พ.ศ. 2562 | พ.ศ. 2563 |
| ปัตตานี | 37,798 | 44,782 | 47,326 | 3,082 | 3,270 | 3,575 |
| ยะลา | 73,140 | 79,121 | 75,047 | 10,785 | 9,111 | 8,494 |
| นราธิวาส | 37,922 | 49,146 | 51,341 | 6,270 | 7,092 | 6,464 |
| **จังหวัดภาคใต้ชายแดน** | **148,860** | **173,049** | **173,714** | **20,137** | **19,473** | **18,533** |

| จังหวัด | กระบือ (ตัว) | | | แกะ (ตัว) | | |
|---|---|---|---|---|---|---|
| | พ.ศ. 2561 | พ.ศ. 2562 | พ.ศ. 2563 | พ.ศ. 2561 | พ.ศ. 2562 | พ.ศ. 2563 |
| ปัตตานี | 1,347 | 1,680 | 1,662 | 12,329 | 14,186 | 15,011 |
| ยะลา | 1,573 | 1,732 | 1,801 | 4,413 | 4,609 | 4,287 |
| นราธิวาส | 2,417 | 2,596 | 2,507 | 2,333 | 3,094 | 3,379 |
| **จังหวัดภาคใต้ชายแดน** | **5,337** | **6,008** | **5,970** | **19,075** | **21,889** | **22,677** |

ที่มา : สำนักงานเศรษฐกิจการเกษตร , กระทรวงเกษตรและสหกรณ์

**แพะ** ในปี พ.ศ. 2563 จังหวัดนราธิวาส มีการเลี้ยงแพะจำนวน 51,341 ตัว โดยมีการเลี้ยงในกลุ่มจังหวัดภาคใต้ชายแดน 173,714 ตัว คิดเป็นร้อยละ 29.55 โดยมีผลผลิตเป็นอันดับ 2 ของกลุ่มจังหวัดภาคใต้ชายแดน รองจากคือจังหวัดยะลา อย่างไรก็ตาม การเลี้ยงแพะของจังหวัดนราธิวาสมีแนวโน้มเพิ่มขึ้นทุกปี ตั้งแต่ปี พ.ศ. 2561 เป็นต้นมา

**สุกร** ถึงแม้ว่า จังหวัดภาคใต้ชายแดน ประชากรส่วนใหญ่จะนับถือศาสนาอิสลาม แต่ในพื้นที่ก็ยังมีการเลี้ยงสุกร สร้างรายได้ให้กับเกษตรกรเป็นอย่างมาก แต่ที่น่าแปลกใจ คือ การเลี้ยงสุกร จะมีการเลี้ยงมากในพื้นที่จังหวัดยะลาและจังหวัดนราธิวาส ซึ่งเป็นจังหวัดที่มีด่านการค้าชายแดน ซึ่งอาจเป็นไปได้ว่า ใน 2 จังหวัดนี้ เลี้ยงสุกรเพื่อส่งขายไปยังประเทศมาเลเซีย โดยเฉพาะลูกค้าชาวมาเลเซียเชื้อสายจีน ซึ่งในปี พ.ศ. 2563 จังหวัดนราธิวาส มีการเลี้ยงสุกรจำนวน 6,464 ตัว คิดเป็นร้อยละ 34.88 ของการเลี้ยงในกลุ่มจังหวัดภาคใต้ชายแดน โดยมีผลผลิตเป็นอันดับสองของกลุ่มจังหวัดภาคใต้ชายแดน รองจากคือจังหวัดยะลา ซึ่งในอนาคตจังหวัดนราธิวาส อาจจะต้องให้ความสนใจกับการเลี้ยงสุกรและการแปรรูปสุกรมากขึ้น เพื่อส่งขายไปยังประเทศเพื่อนบ้าน

**(4) ด้านอุตสาหกรรม**

ผลิตภัณฑ์มวลรวมจังหวัด สาขาอุตสาหกรรม (ปีอ้างอิง พ.ศ. 2545) ในปี พ.ศ. 2564 มีมูลค่า 1,601 ล้านบาท มีมูลค่าเพิ่มขึ้น เมื่อเทียบกับปี พ.ศ. 2563 ร้อยละ 4..87 พบว่า ช่วงระยะเวลา 6 ปี ตั้งแต่ปี พ.ศ. 2559 – 2564 อัตราการเติบโตของผลิตภัณฑ์จังหวัดสาขาอุตสาหกรรมของจังหวัดนราธิวาส มีความผันผวน โดยภาพรวมมีแนวโน้มขยายตัวเพิ่มขึ้นเฉลี่ยตลอดทั้ง 6 ปี อยู่ที่ร้อยละ 1.61

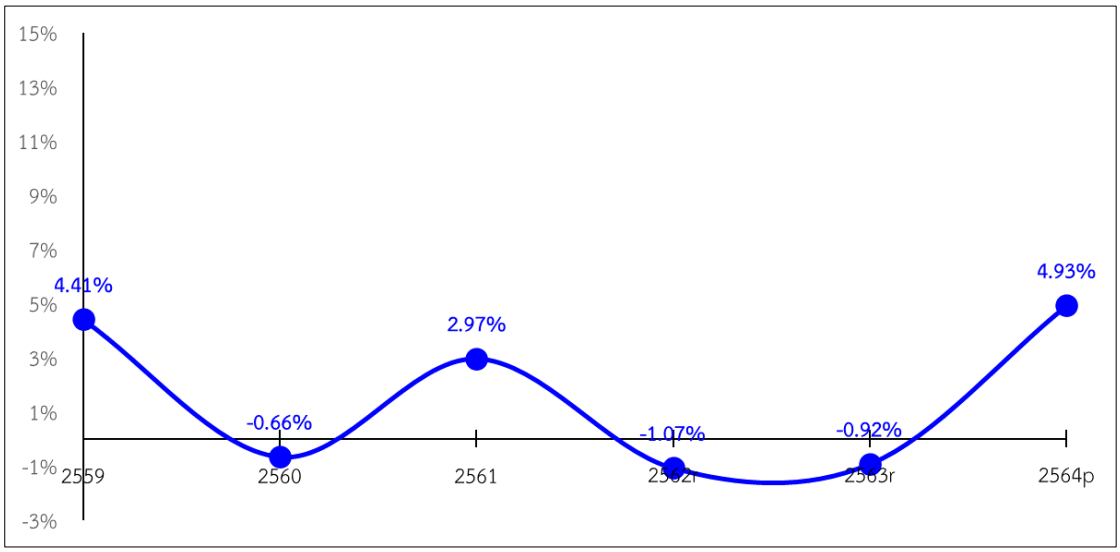


ที่มา : สำนักงานสภาพัฒนาการเศรษฐกิจและสังคมแห่งชาติ

**รูปที่ 20 : อัตราการขยายตัวผลิตภัณฑ์จังหวัด แบบปริมาณลูกโซ่ (ปีอ้างอิง พ.ศ. 2545) สาขาอุตสาหกรรม ปี พ.ศ. 2559 – 2564**

**ประเภทอุตสาหกรรม** : อุตสาหกรรมของจังหวัดนราธิวาสเป็นอุตสาหกรรมขนาดเล็ก ส่วนใหญ่เป็นอุตสาหกรรมแปรรูปเกษตรขั้นต้น ได้แก่ อุตสาหกรรมไม้และผลิตภัณฑ์จากไม้ อุตสาหกรรมทั่วไป อุตสาหกรรมขนส่ง อุตสาหกรรมอาหาร และอุตสาหกรรมผลิตภัณฑ์อโลหะ ซึ่งตั้งแต่ปี พ.ศ. 2547 เกิดเหตุการณ์ความไม่สงบในพื้นที่ส่งผลกระทบต่อความเชื่อมั่นของนักลงทุนเป็นอย่างมาก ทำให้ไม่มีนักลงทุนรายใหญ่เข้ามาลงทุนในพื้นที่ เมื่อปี พ.ศ. 2557 เริ่มมีนักลงทุนที่ได้รับสิทธิประโยชน์

การส่งเสริมการลงทุน คือ โรงงานผลิตพลังงานทดแทน และในปี พ.ศ. 2558 มีโรงงานผลิตยางเครป ส่งผลให้ภาพลักษณ์ที่ดีของจังหวัดและราคายางพาราในพื้นที่ดีขึ้น อุตสาหกรรมที่ควรส่งเสริมในจังหวัดนราธิวาส คือ อุตสาหกรรมแปรรูปผลผลิตยางพารา เนื่องจากในพื้นที่มีผลผลิตยางพาราประมาณ 200,000 ตัน/ปี ซึ่งเป็นน้ำยางที่มีคุณภาพ ประกอบกับสิทธิประโยชน์ส่งเสริมการลงทุนใน 3 จังหวัดชายแดนใต้สูงกว่าภูมิภาคอื่น และอุตสาหกรรมฮาลาล เนื่องจากภูมิสังคมและวิถีชีวิตมุสลิม ซึ่งเป็นโอกาสของการเชื่อมโยงตลาดในอาเซียนและประเทศต่าง ๆ ทั่วโลก ณ สิ้นปี พ.ศ. 2564 จังหวัดนราธิวาส มีโรงงานอุตสาหกรรมทั้งสิ้น 163 โรง มีจำนวนเงินลงทุน 4,314.22 ล้านบาท คนงาน 3,505 คน

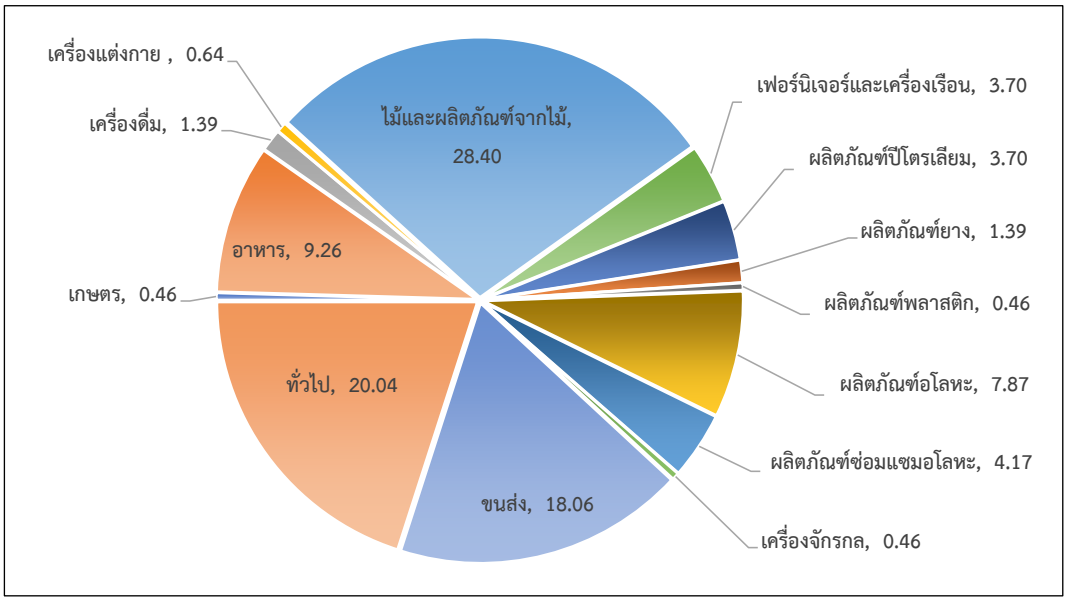


ที่มา : สำนักงานอุตสาหกรรมจังหวัดนราธิวาส

**รูปที่ 21 : แผนภูมิแสดงประเภทอุตสาหกรรมในจังหวัดนราธิวาส**

**ภาวะการลงทุนด้านอุตสาหกรรมในจังหวัด** : ในช่วงปี พ.ศ. 2559 – 2563 การลงทุนของโรงงานอุตสาหกรรมในจังหวัดนราธิวาสอยู่ในภาวะชะลอตัว อันเนื่องมาจากสถานการณ์ความไม่สงบในพื้นที่ และโรคระบาด COVID-19

**ตารางที่ 38 : สถิติโรงงานอุตสาหกรรมที่จดทะเบียนและได้รับอนุญาตให้ประกอบกิจการใหม่ ระหว่าง ปี พ.ศ. 2559 - 2563**

| จังหวัด | รายการ | พ.ศ. 2559 | พ.ศ. 2560 | พ.ศ. 2561 | พ.ศ. 2562 | พ.ศ. 2563 |
|---|---|---|---|---|---|---|
| ปัตตานี | จำนวนโรงงาน (โรงงาน) | 8 | 9 | 11 | 11 | 7 |
| | เงินทุน (ล้านบาท) | 150 | 2,838 | 176 | 1,135 | 215 |
| | คนงานรวม (คน) | 179 | 216 | 73 | 373 | 73 |
| ยะลา | จำนวนโรงงาน (โรงงาน) | 12 | 6 | 9 | 5 | 6 |
| | เงินทุน (ล้านบาท) | 612 | 578 | 1,680 | 300 | 243 |
| | คนงานรวม (คน) | 83 | 99 | 204 | 170 | 83 |

| จังหวัด | รายการ | พ.ศ. 2559 | พ.ศ. 2560 | พ.ศ. 2561 | พ.ศ. 2562 | พ.ศ. 2563 |
|---|---|---|---|---|---|---|
| นราธิวาส | จำนวนโรงงาน (โรงงาน) | 10 | 11 | 9 | 5 | 2 |
| | เงินทุน (ล้านบาท) | 157 | 228 | 889 | 23 | 77 |
| | คนงานรวม (คน) | 57 | 249 | 168 | 45 | 39 |

ที่มา : กรมโรงงานอุตสาหกรรม กระทรวงอุตสาหกรรม

**ตารางที่ 39 : โครงการที่ได้รับอนุมัติการส่งเสริมการลงทุน โดยสำนักงานคณะกรรมการส่งเสริมการลงทุน**

| ปี | ประเภทกิจการ | การจ้างงาน (คน) | เงินลงทุน (ล้านบาท) |
|---|---|---|---|
| พ.ศ. 2557 | - บริษัทไพร์ซอฟวู้ดกรีน เอนเนอร์จี จำกัด | 33 | 340 |
| พ.ศ. 2558 | - ยางเครฟ | 35 | 80 |
| พ.ศ. 2560 | - พลังงานไฟฟ้าจากก๊าซชีวภาพ<br>- พลังงานไฟฟ้าจากเชื้อเพลิงชีวมวล | 67 | 844 |
| พ.ศ. 2561 | - แผ่นใยไม้อัดความหนาแน่นปานกลาง | 118 | 1,600 |
| พ.ศ. 2562 | - โรงพยาบาลราษฎร์นรา | 95 | 460 |
| พ.ศ. 2563 | - ศูนย์การแพทย์เฉพาะทางด้านไต (ศูนย์ไตเทียม)<br>- ผลไม้กวน | 103 | 28 |
| พ.ศ. 2564 | - น้ำมันปาล์มดิบ<br>- น้ำยางข้น | 81 | 310 |

ที่มา : ศูนย์เศรษฐกิจการลงทุนภาคที่ 5 สำนักงานคณะกรรมการส่งเสริมการลงทุน

อย่างไรก็ตามในเขตเศรษฐกิจพิเศษนราธิวาส ยังคงมีการจดทะเบียนนิติบุคคลใหม่อย่างต่อเนื่อง จะเห็นได้ว่า ในปี พ.ศ. 2564 มีนิติบุคคลจดทะเบียนใหม่ในพื้นที่เขตเศรษฐกิจพิเศษนราธิวาสจำนวน 33 ราย โดยธุรกิจจัดตั้งมากที่สุดคือ ธุรกิจการก่อสร้างทั่วไป จำนวน 5 ราย (ในขณะที่หกเดือนแรกของปี พ.ศ. 2565 มีนิติบุคคลจดทะเบียนใหม่แล้ว 18 ราย ธุรกิจจัดตั้งมากที่สุด คือ กิจกรรมเกี่ยวกับแลกเปลี่ยนเงินตราต่างประเทศ จำนวน 3 ราย)

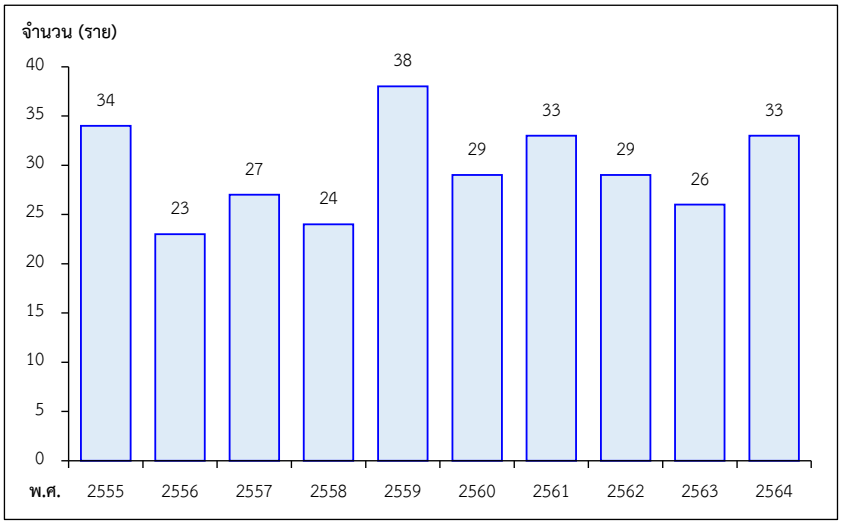


ที่มา : กรมพัฒนาธุรกิจการค้า กระทรวงพาณิชย์

**รูปที่ 22 : แผนภูมิแสดงประเภทจำนวนนิติบุคคลจดทะเบียนใหม่ในเขตเศรษฐกิจพิเศษนราธิวาส**

ณ สิ้นเดือนมิถุนายน พ.ศ. 2565 มีจำนวนนิติบุคคลจดทะเบียนในเขตเศรษฐกิจพิเศษนราธิวาสทั้งสิ้น 394 ราย มีจำนวนทุนจดทะเบียนรวม 2,47.09 ล้านบาท โดยนิติบุคคลจดทะเบียนส่วนใหญ่ประกอบการในพื้นที่ตำบลสุไหงโก-ลก

**ตารางที่ 40 : จำนวนนิติบุคคลและทุนจดทะเบียนในเขตเศรษฐกิจพิเศษนราธิวาส**

| พื้นที่ตั้ง | จำนวน (ราย) | ทุนจดทะเบียน (ล้านบาท) |
|---|---|---|
| **ในเขตเศรษฐกิจพิเศษ** | **394 (24.91%)** | **2,477.09 (32.76%)** |
| • ตำบลสุไหงโก-ลก | 251 (15.87%) | 1,867.89 (24.7%) |
| • ตำบลโคกเคียน | 75 (4.74%) | 161.10 (2.13%) |
| • ตำบลเจ๊ะเห | 50 (3.16%) | 406.10 (5.37%) |
| • ตำบลละหาร | 14 (0.88%) | 35.00 (0.46%) |
| • ตำบลโละจูด | 4 (0.25%) | 7.00 (0.09%) |
| **นอกเขตเศรษฐกิจพิเศษ** | **1,188 (75.09%)** | **5,084.19 (67.24%)** |
| **รวมทั้งสิ้น** | **1,582 (100%)** | **7,561.28 (100%)** |

ที่มา : กรมพัฒนาธุรกิจการค้า กระทรวงพาณิชย์

**การจดทะเบียนบริษัท และห้างหุ้นส่วนจำกัดในจังหวัดนราธิวาส** : การจดทะเบียนของบริษัทและห้างหุ้นส่วนจำกัดในจังหวัดนราธิวาส มีการจดทะเบียนสะสมตั้งแต่ปี พ.ศ. 2560 - พ.ศ. 2563 รวมจำนวน 528 ราย และในปี พ.ศ. 2563 มีผู้จดทะเบียนบริษัทและห้างหุ้นส่วน จำนวน 130 ราย เพิ่มขึ้นจากปี พ.ศ. 2562 จำนวน 12 ราย คิดเป็นร้อยละ 10.17 เงินลงทุนเพิ่มขึ้น จำนวน 117 ล้านบาท คิดเป็นร้อยละ 51.31 เนื่องด้วยมีการประกาศเป็นเขตพัฒนาเศรษฐกิจพิเศษ ทำให้มีผู้ประกอบการเข้ามาลงทุนเพิ่มขึ้น ส่วนใหญ่จะเป็นกิจการประเภทการก่อสร้างอาคารทั่วไป การขายปลีกสินค้า การก่อสร้างอาคารที่พักอาศัย (อสังหาริมทรัพย์) ธุรกิจจัดนำเที่ยวการขนส่งและการขนถ่ายสินค้ารวมถึงคนโดยสาร ตามลำดับ

**ตารางที่ 41 : การจดทะเบียนนิติบุคคลในจังหวัดนราธิวาส ปี พ.ศ. 2560 – 2563**

(หน่วย : ราย / ล้านบาท)

| ปี | พ.ศ. 2560 | | พ.ศ. 2561 | | พ.ศ. 2562 | | พ.ศ. 2563 | |
|---|---|---|---|---|---|---|---|---|
| | จำนวน | ทุน | จำนวน | ทุน | จำนวน | ทุน | จำนวน | ทุน |
| จดใหม่ | 147 | 396 | 133 | 230 | 118 | 228 | 130 | 345 |
| จดเลิก | 46 | 95 | 39 | 268 | 40 | 81 | 45 | 76 |
| ดำเนินกิจการอยู่ | 1,276 | 6,513 | 1,340 | 7,056 | 1,390 | 7,105 | 1,407 | 6,911 |

ที่มา : สำนักงานพาณิชย์จังหวัดนราธิวาส

**(5) การท่องเที่ยว**

จังหวัดนราธิวาส มีที่ตั้งทางภูมิศาสตร์ติดทะเลอ่าวไทย มีความเป็นอัตลักษณ์วัฒนธรรม ความเป็นมาลายูสูง มีพื้นที่ติดกับภาคตะวันออกของประเทศมาเลเซีย อีกทั้งยังมีทรัพยากรธรรมชาติที่สมบูรณ์ มีแหล่งท่องเที่ยวที่หลากหลาย ทั้งแหล่งท่องเที่ยวเชิงวัฒนธรรมหรือชุมชน เช่น งานแห่เจ้าแม่โต๊ะโม๊ะ แหล่งท่องเที่ยวเชิงธรรมชาติ ไม่ว่าจะเป็น ชายหาดนราทัศน์ เกาะยาว อุทยานแห่งชาติบูโด - สุไหงปาดี เขตรักษาพันธุ์สัตว์ป่าฮาลา - บาลา อุทยานแห่งชาติอ่าวมะนาว - เขาตันหยง และแหล่งท่องเที่ยวต่าง ๆ ในอำเภอสุคิริน หรือจะเป็นแหล่งท่องเที่ยวเชิงประวัติศาสตร์ศาสนสถาน เช่น มัสยิด 300 ปี (มัสยิดวาดีฮูเซ็น) พุทธอุทยานเขากง ตำหนักทักษิณราชนิเวศน์ วัดชลธาราสิงเห เป็นต้น

**นักท่องเที่ยว** แม้จะเกิดเหตุการณ์ความไม่สงบในพื้นที่อย่างต่อเนื่องตั้งแต่ปี พ.ศ. 2547 เป็นต้นมา อีกทั้งในปี พ.ศ. 2563 ยังเกิดการระบาดของโรค Covid-19 โดยประเทศไทยมีการสั่งปิดประเทศ เมื่อวันที่ 26 มีนาคม พ.ศ. 2563 ส่งผลให้ในปี พ.ศ. 2563 ไม่มีนักท่องเที่ยวต่างชาติเดินทางเข้ามา ซึ่งส่วนใหญ่จะเป็นนักท่องเที่ยวชาวต่างชาติโดยเฉพาะมาเลเซีย สิงคโปร์ และอินโดนีเซีย มีการเดินทางเข้าจังหวัดนราธิวาสในช่วงไตรมาสแรกเพียง 216,121 คน จากนักท่องเที่ยวชาวไทย ลดลงจากปีที่ผ่านมา ที่มีนักท่องเที่ยว จำนวน 694,705 คน ลดลงจำนวน 478,584 คน คิดเป็นร้อยละ 68.8 อย่างไรก็ตาม ก่อนที่จะมีสถานการณ์การระบาดของโรค Covod-19 จังหวัดนราธิวาส มีการจัดกิจกรรมส่งเสริมการท่องเที่ยวทั้งที่เป็นเทศกาลประจำปีและกิจกรรมใหม่ๆ เช่น กิจกรรมแสง สี เสียง สื่อผสม งานสมโภชน์ศาลเจ้าแม่โต๊ะโม๊ะ เป็นต้น โดยมีการท่องเที่ยวแห่งประเทศไทย สำนักงานนราธิวาส ดูแลและประชาสัมพันธ์การท่องเที่ยวอย่างต่อเนื่อง อีกทั้ง ปัจจุบันนักท่องเที่ยวไทยให้ความสนใจกับการเดินทางเข้ามาท่องเที่ยวในจังหวัดนราธิวาสมากขึ้น เห็นได้จากมีสายการบินภายในประเทศเปิดให้บริการจำนวน 2 สายการบิน ทำให้นักท่องเที่ยวมีความสะดวกในการเดินทางมาท่องเที่ยวมากยิ่งขึ้น แต่เนื่องจากสถานการณ์การแพร่ระบาดของโรค จึงทำให้ไม่สามารถเปิดประเทศได้จึงทำให้จำนวนนักท่องเที่ยว ในปี พ.ศ. 2563 ลดลงเป็นอย่างมาก

**รายได้จากการท่องเที่ยว** จังหวัดนราธิวาสมีรายได้จากการท่องเที่ยวมีแนวโน้มเพิ่มขึ้นทุกปี แต่จากการระบาดของโรค Covid-19 ตั้งแต่ต้นปี พ.ศ. 2563 และมีการปิดประเทศ เนื่องจากต้องการยับยั้งการแพร่ระบาด ทำให้จังหวัดมีรายได้จากการท่องเที่ยวเพียง 773 ล้านบาทเท่านั้น ลดลงจากปีที่ผ่านมาที่มีรายได้ 3,171 ล้านบาท ลดลงร้อยละ 75.77 โดยส่วนใหญ่เป็นรายได้จากนักท่องเที่ยวชาวมาเลเซีย สิงคโปร์ อินโดนีเซีย อินเดีย และจีน ตามลำดับ และลดลงต่อเนื่องในปี 2564 เหลือเพียง 213 ล้านบาท

**ตารางที่ 42 : จำนวนนักท่องเที่ยวและรายได้จากการท่องเที่ยวของจังหวัดนราธิวาส ปี พ.ศ. 2559 – 2564**

| ปี พ.ศ. | 2559 | 2560 | 2561 | 2562 | 2563 | 2564 |
|---|---|---|---|---|---|---|
| จำนวนนักท่องเที่ยว | 646,020 | 665,710 | 692,057 | 703,810 | 219,830 | 81,496 |
| อัตราการเปลี่ยนแปลง (ร้อยละ) | | 3.05 | 3.96 | 1.70 | -69.29 | -169.74 |
| รายได้จากการท่องเที่ยว (ล้านบาท) | 2,674 | 2,888 | 3,143 | 3,171 | 773 | 213 |
| อัตราการเปลี่ยนแปลง (ร้อยละ) | | 8.02 | 8.82 | 0.86 | -75.40 | -262.91 |

ที่มา : สำนักงานสถิติแห่งชาติ และกระทรวงการท่องเที่ยวและกีฬา

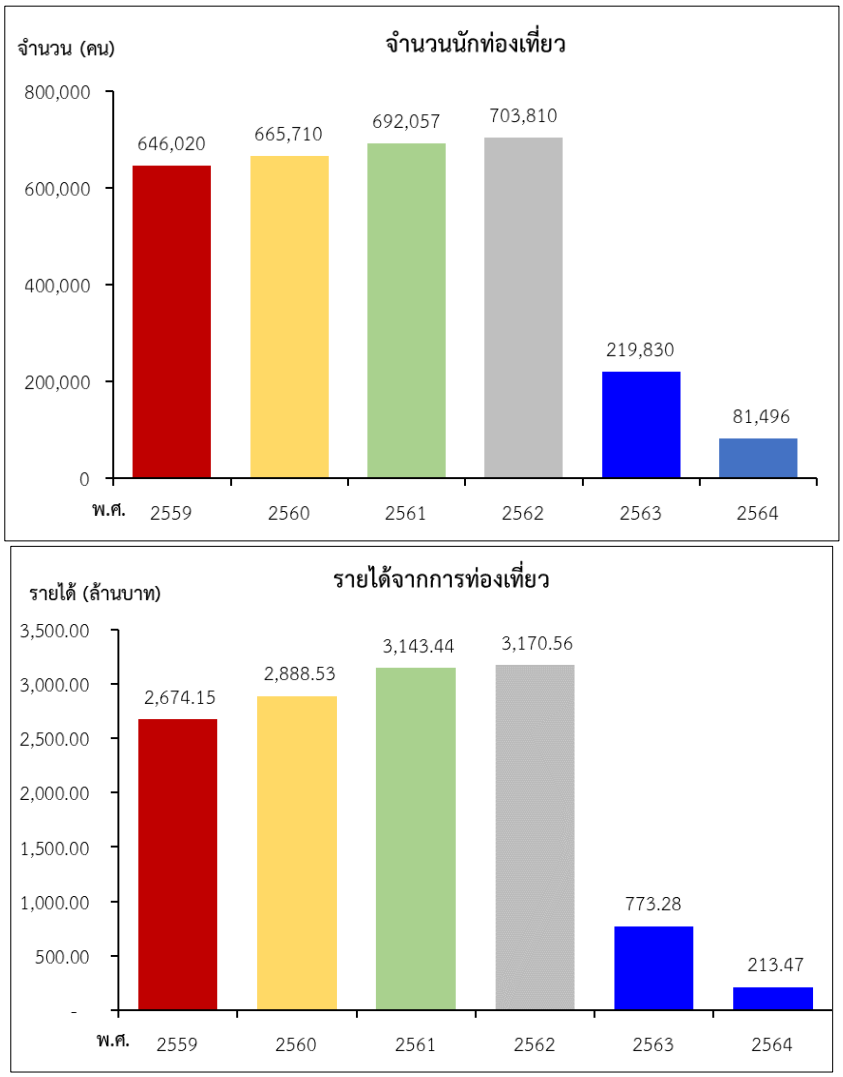


ที่มา : กระทรวงการท่องเที่ยวและกีฬา

**รูปที่ 23 : จำนวนนักท่องเที่ยวและรายได้จากการท่องเที่ยวจังหวัดนราธิวาส ปี พ.ศ. 2559 – 2564**

ปัญหาและอุปสรรคหลักของการท่องเที่ยวในจังหวัดนราธิวาสคือ นักท่องเที่ยวยังคงมีความกังวลเรื่องของสถานการณ์ความไม่สงบในพื้นที่ ซึ่งสร้างความไม่มั่นใจต่อนักท่องเที่ยวอย่างมาก อย่างไรก็ตาม ในระยะ 5 ปีที่ผ่านมา กลับพบว่า นักท่องเที่ยวต่างชาติเดินทางเข้ามาท่องเที่ยวในจังหวัดนราธิวาสเพิ่มขึ้นอย่างต่อเนื่อง ส่งผลให้รายได้จากการท่องเที่ยวเพิ่มสูงขึ้นอย่างต่อเนื่องทุกปีเช่นเดียวกัน ซึ่งอาจเป็นไปได้ว่านักท่องเที่ยวเริ่มมีเข้าใจและปรับตัวให้เข้ากับสถานการณ์ความไม่สงบในพื้นที่ได้แล้วบางส่วน

**(6) ผลิตภัณฑ์ชุมชนและท้องถิ่น OTOP ของจังหวัดนราธิวาส**

จังหวัดนราธิวาส มีจำนวนผู้ประกอบการผลิตภัณฑ์ชุมชน (OTOP) ทั้งสิ้น 843 ราย มากเป็นอันดับสองรองจากจังหวัดปัตตานีที่มีจำนวนผู้ประกอบการทั้งสิ้น 959 ราย ในขณะที่จังหวัดยะลามีผู้ประกอบการน้อยที่สุด คือ 834 ราย อย่างไรก็ตาม จำนวนผลิตภัณฑ์ชุมชนของจังหวัดยะลากลับมีจำนวนมากเป็นอันดับหนึ่งของกลุ่มจังหวัดภาคใต้ชายแดน คือ มีจำนวนทั้งสิ้น 1,762 ผลิตภัณฑ์

ส่วนจังหวัดปัตตานีและจังหวัดนราธิวาส มีจำนวนผลิตภัณฑ์ชุมชนทั้งสิ้น 1,705 และ 1,520 ผลิตภัณฑ์ ซึ่งมูลค่าการจำหน่ายสินค้าหนึ่งตำบล หนึ่งผลิตภัณฑ์ ของทั้งสามจังหวัดมีมูลค่าเพิ่มมากขึ้นโดยลำดับ โดยจังหวัดนราธิวาสมีมูลค่าการจำนวนน้อยที่สุดในกลุ่มจังหวัดภาคใต้ชายแดน

**ตารางที่ 43 : ผลการจำหน่ายผลิตภัณฑ์ชุมชน (ระหว่างปีงบประมาณ พ.ศ. 2561 - 2565)**

(หน่วย: ล้านบาท)

| จังหวัด | พ.ศ. 2561 | พ.ศ. 2562 | พ.ศ. 2563 | พ.ศ. 2564 | พ.ศ. 2565* |
|---|---|---|---|---|---|
| ปัตตานี | 2,393.67 | 2,952.84 | 3,263.36 | 3,615.49 | 3,281.64 |
| ยะลา | 1,862.65 | 2,306.25 | 2,609.97 | 2,871.17 | 2,702.65 |
| นราธิวาส | 1,573.73 | 2,022.54 | 2,295.10 | 2,543.52 | 2,316.25 |

หมายเหตุ : * ข้อมูลปี พ.ศ. 2565 เป็นข้อมูลเบื้องต้น ในช่วงระหว่างเดือนตุลาคม พ.ศ. 2564 - กรกฎาคม พ.ศ. 2565
ที่มา : กรมพัฒนาชุมชน กระทรวงมหาดไทย

ผู้ประกอบการผลิตภัณฑ์ชุมชน แบ่งออกเป็น 3 กลุ่ม ได้แก่ (1) ผู้ประกอบการเจ้าของรายเดียว ร้อยละ 76.46 (2) กลุ่มผู้ผลิตชุมชน ร้อยละ 21.91 และ (3) วิสาหกิจขนาดกลางและขนาดย่อม ร้อยละ 1.63 โดยส่วนใหญ่เป็นผู้ผลิตอาหาร ร้อยละ 50.94 รองลงมาเป็นผู้ผลิตเครื่องใช้และเครื่องประดับตกแต่ง ร้อยละ 24.54 และผลิตเสื้อผ้าและเครื่องแต่งกาย ร้อยละ 15.73

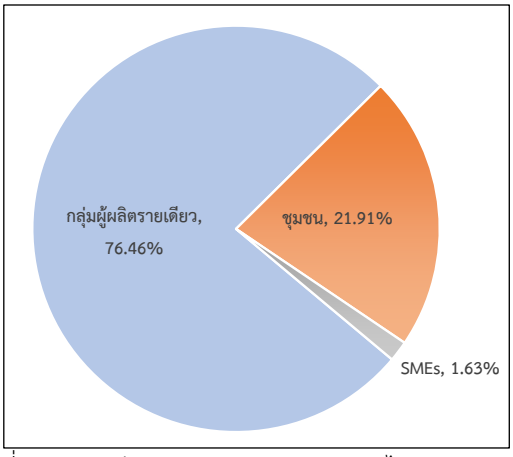


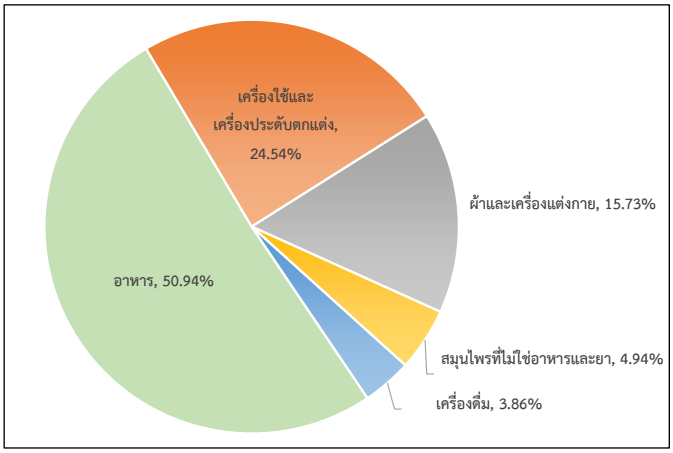


ที่มา : กรมพัฒนาชุมชน กระทรวงมหาดไทย

**รูปที่ 24 : แผนภูมิแสดงประเภทผู้ประกอบการและประเภทผลิตภัณฑ์ชุมชนในจังหวัดนราธิวาส ปี พ.ศ. 2564**

เมื่อแบ่งประเภทผลิตภัณฑ์ชุมชนออกเป็น 4 ประเภท ได้แก่ ผลิตภัณฑ์ดาวเด่น ผลิตภัณฑ์เอกลักษณ์ ผลิตภัณฑ์พัฒนา และผลิตภัณฑ์ปรับตัว พบว่า ผลิตภัณฑ์ชุมชนของจังหวัดนราธิวาสส่วนใหญ่เป็นผลิตภัณฑ์ที่ต้องปรับตัว

ผลิตภัณฑ์ชุมชนและท้องถิ่น OTOP ที่ขึ้นชื่อและสำคัญของจังหวัดนราธิวาส ถือเป็นสินค้าที่สร้างรายได้ให้กับชุมชนและท้องถิ่น ที่ได้รับความนิยม 10 อันดับแรก ได้แก่ ใบไม้สีทอง เรือกอและจำลอง ผ้าบาติก ผลิตภัณฑ์กระจูด ว่าววงเดือนนรา ข้าเกรียบปลาเมืองนรา น้ำบูดู น้ำจิ้มไก่ตราอาซา โรตีกึ่งสำเร็จรูป

และผ้าปักผ้าคลุมศีรษะ ในปัจจุบันผลิตภัณฑ์ชุมชนและท้องถิ่น OTOP มุ่งเน้นการพัฒนาคุณภาพสินค้า การออกแบบ การบรรจุภัณฑ์ที่ได้มาตรฐานและเป็นที่ยอมรับของตลาดและมีการคัดสรรผลิตภัณฑ์ชนิดใหม่เข้าสู่ตลาดอย่างต่อเนื่องพร้อมทั้งควบคุมระดับคุณภาพให้ได้มาตรฐานเพื่อสร้างความเชื่อมั่นในตัวผลิตภัณฑ์ให้แก่ผู้บริโภค

**ผลิตภัณฑ์ชุมชนและท้องถิ่น OTOP ของอำเภอเมืองนราธิวาส** ผลิตภัณฑ์ชุมชนและท้องถิ่น OTOP ที่สำคัญและขึ้นชื่อของอำเภอเมืองนราธิวาส ได้แก่ ผ้าบาติก ผลิตภัณฑ์กระจูด ดอกไม้ประดิษฐ์ น้ำบูดู ผ้าปักผ้าคลุม ของที่ระลึกใบไม้สีทอง เรือกอและจำลอง ข้าวเกรียบปลา เครื่องแกง และผลิตภัณฑ์จากมะพร้าว ฯลฯ ในปี พ.ศ. 2564 อำเภอเมืองนราธิวาสมีจำนวนกลุ่ม 109 กลุ่ม มีผลิตภัณฑ์ จำนวน 320 ชนิด มียอดจำหน่าย 352 ล้านบาท ซึ่งในปี พ.ศ. 2563 มีจำนวน 12 กลุ่ม มีผลิตภัณฑ์ 297 ชนิด มียอดจำหน่าย 310 ล้านบาท มีรายได้จากสินค้า OTOP เพิ่มขึ้นจากปี พ.ศ. 2563 จำนวน 42 ล้านบาท คิดเป็นร้อยละ 11.93 มีมูลค่าที่สูงกว่ามูลค่าการจำหน่ายเฉลี่ย 3 ปี (พ.ศ. 2562 - พ.ศ. 2564 ซึ่งเท่ากับ 260 ล้านบาท) ถึงร้อยละ 26.13 แนวโน้มในอนาคตจึงมีโอกาสขยายตัว

**ตารางที่ 44 : แสดงจำนวนกลุ่ม ผลิตภัณฑ์ และยอดจำหน่ายสินค้า OTOP ของอำเภอเมืองนราธิวาส**

| ปี | พ.ศ. 2562 | พ.ศ. 2563 | พ.ศ. 2564 | อัตราการเปลี่ยนแปลง |
|---|---|---|---|---|
| จำนวนกลุ่ม | 87 | 97 | 109 | เพิ่มขึ้นร้อยละ 10.01 |
| จำนวนผลิตภัณฑ์ (ชนิด) | 272 | 297 | 320 | เพิ่มขึ้นร้อยละ 7.18 |
| ยอดจำหน่ายสินค้า OTOP (ล้านบาท) | 282 | 310 | 352 | เพิ่มขึ้นร้อยละ 11.93 |

ที่มา : สำนักงานพัฒนาชุมชนอำเภอเมืองนราธิวาส

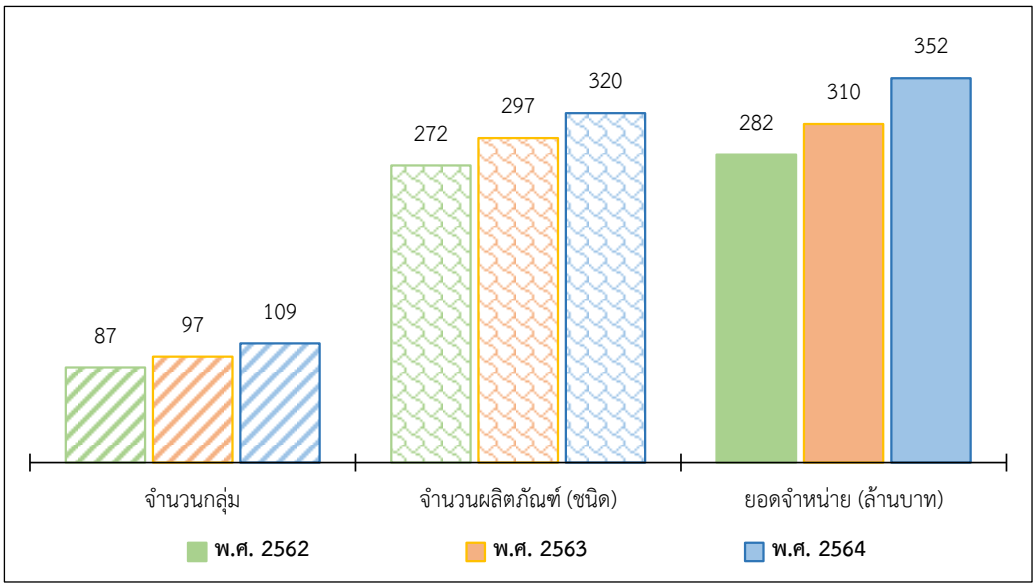


ที่มา : สำนักงานพัฒนาชุมชนอำเภอเมืองนราธิวาส

**รูปที่ 25 : การเปรียบเทียบสินค้า OTOP ของอำเภอเมืองนราธิวาส (ระหว่างปี พ.ศ. 2562 - 2564)**

ผลิตภัณฑ์ชุมชนและท้องถิ่น OTOP ของอำเภอตากใบ ผลิตภัณฑ์ชุมชนและท้องถิ่น OTOP ที่สำคัญและขึ้นชื่อของอำเภอตากใบ ได้แก่ ปลากุเลาเค็มตากแห้ง ขนมชั้น บูดู ข้าวเกรียบ ผ้าบาติก ผ้าทอมือ และผลิตภัณฑ์จากเสื่อกระจูด ส่วนสินค้า OTOP อื่น ๆ ยังไม่เป็นที่นิยมมากนัก เช่น เฟอร์นิเจอร์จากไม้ เครื่องจักรสานของใช้พื้นบ้าน และอาหารพื้นบ้าน

**ผลิตภัณฑ์ชุมชนและท้องถิ่น OTOP ของอำเภอบาเจาะ** ผลิตภัณฑ์ชุมชนและท้องถิ่น OTOP ที่สำคัญและขึ้นชื่อของอำเภอบาเจาะ

- ตำบลบาเจาะ ได้แก่ ลูกหยีฉาบ ผ้าคลุมผมแฟชั่น ชุดละหมาดสตรี ผ้าคลุมผม ผ้าคลุมผมสตรี และไม้แกะสลักบ้านบูโด
- ตำบลกาเยาะมาตี ได้แก่ ขนมผูกรัก กล้วยฉาบ กะหรี่ปั๊บ เค้กกล้วยหอม โดนัทจิ๋ว และตะกร้าจากขยะรีไซเคิล
- ตำบลลุโบะสาวอ ได้แก่ ผลไม้แปรรูป ขนมถั่วแปป ข้าวมันอาหรับซาอุ กระเป๋าผ้า
- ตำบลบาเระเหนือ ได้แก่ ขนมปูตู แกงฆูลาฆารี โรตีปาแย ขนมปังปอนด์ ขนมปั้นสิบ น้ำบูดู ข้าวยำสมุนไพร กล้วยฉาบ ข้าวเกรียบอบ น้ำมันมะพร้าวสกัดเย็น น้ำมันนวด เสื้อมลายู เสื้อเชิ้ต และหมวกกะปิเยาะ
- ตำบลบาเระใต้ ได้แก่ กระเป๋ากระจูด ขนมเบเกอรี่ น้ำผึ้งป่า กระเป๋า กล่อง ซองเอกสาร กลุ่มแกะสลักไม้ และตะกร้าย่านลิเภา
- ตำบลปะลุกาสาเมาะ ได้แก่ กระท้อนหยีคุณหมี กล้วยกรอบแก้ว กล้วยฉาบ กะหรี่ปั๊บ ชาสมุนไพร ขนมท้องม้วน ขนมปัง ขนมเจาะหู ข้าวกล่องสังหยด น้ำลองกอง กระเป๋าผ้า กระเป๋าเชือกร่ม ชุดแต่งกายสตรี ผ้าคลุมผม น้ำคาดผม

**ผลิตภัณฑ์ชุมชนและท้องถิ่น OTOP ของอำเภอรือเสาะ** ผลิตภัณฑ์ชุมชนและท้องถิ่น OTOP ที่สำคัญและขึ้นชื่อของอำเภอรือเสาะ ได้แก่ ผ้าผ้าคลุมศีรษะ ผลิตภัณฑ์ตระแกรนพลาสติกสาน โรตีกรอบ น้ำจิ้มไก่ตราอาซา ผ้าปักผ้าคลุม ฉลุไม้ระเบียง น้ำบูดูแห้ง ดอกไม้สร้างอาชีพ ฮารับปันบารู ขนมกะหรี่ปั๊บ ขนมไข่บีบี และผลิตภัณฑ์จากส้มแขก สมุนไพรน้ำพร้อมดื่ม (น้ำส้มแขก)

**ผลิตภัณฑ์ชุมชนและท้องถิ่น OTOP ของอำเภอศรีสาคร** ผลิตภัณฑ์ชุมชนและท้องถิ่น OTOP ที่สำคัญและขึ้นชื่อของอำเภอศรีสาคร ได้แก่ ผ้ามัดย้อม กรอบรูปใบไม้สีทอง ไม้กวาดไม้ไผ่ ไม้กวาดดอกหญ้า พัดมือทับใบกะพ้อ มีดพกจิ๋ว กระเป๋าเชือกร่ม โรตีกรอบ ขนมปั้นสิบ ฯลฯ

**ผลิตภัณฑ์ชุมชนและท้องถิ่น OTOP ของอำเภอสุไหงโก-ลก** ผลิตภัณฑ์ชุมชนและท้องถิ่น OTOP ที่สำคัญและขึ้นชื่อของอำเภอสุไหงโก-ลก ได้แก่ กล้วยขนุนฉาบ โรตีบีบีแฟมีลี่ ฮาสฮาโรตีกึ่งสำเร็จรูป สุมาตราบาติก ผ้าบาเต๊ะ สมั่นเนื้อสมุนไพร น้ำพริก กรงนก น้ำสมุนไพร ผ้าปักเลื่อม ขนมผูกรัก หนามเตย กล้วยฉาบ กระเป๋าผ้าปาเต๊ะ ผ้าคลุม เค้กกล้วยหอม ขนมเปี๊ยะ คุกกี้สมุนไพร น้ำหลุมพีน้ำผึ้งชันโรง น้ำจับเลี้ยง โรตีกรอบ ราชากระเทียมดำ น้ำปลาหวาน ฮานาทองม้วน โดนัทจิ๋ว กะหรี่ปั๊บ ขนมรังผึ้ง

สบู่สมุนไพร สะตอดอง แคบหมู เสื้อเชิ้ตผ้าบาเต๊ะ น้ำผึ้งมาสก์หน้า ลิป และไม้แกะสลักอักษร ในปี พ.ศ. 2562 อำเภอสุไหงโก-ลก มีจำนวนกลุ่ม 80 กลุ่ม มีผลิตภัณฑ์ จำนวน 120 ผลิตภัณฑ์

**ผลิตภัณฑ์ชุมชนและท้องถิ่น OTOP ของอำเภอยี่งอ** ผลิตภัณฑ์ชุมชนและท้องถิ่น OTOP ที่สำคัญและขึ้นชื่อของอำเภอยี่งอ ได้แก่ สบู่นมแพะ ผ้าบาติก ผลิตภัณฑ์กระเป๋าจากเชือกพลาสติก ผ้าคลุมผม เสื้อโต๊ปอาบูฟาตายาบ ผลิตภัณฑ์จากมะพร้าว ดอกไม้ ใบยางพารา น้ำพริกเผาเห็นทรงเครื่อง และไข่เค็มสมุนไพรใบเตย

**ผลิตภัณฑ์ชุมชนและท้องถิ่น OTOP ของอำเภอแว้ง** ผลิตภัณฑ์ชุมชนและท้องถิ่น OTOP ที่สำคัญและขึ้นชื่อของอำเภอแว้ง ได้แก่ กรือโป๊ะ ใบไม้สีทอง ผ้าบาติก รังนก และผลิตภัณฑ์ส้มแขก ส่งเสริมการเพิ่มศักยภาพสินค้า OTOP ผลิตภัณฑ์ชุมชนให้เป็นตราสินค้าพรีเมี่ยมและได้มาตรฐานการส่งออก และพัฒนาโอกาสทางการตลาดในระบบดิจิทัล

**ผลิตภัณฑ์ชุมชนและท้องถิ่น OTOP ของอำเภอสุไหงปาดี** ผลิตภัณฑ์ชุมชนและท้องถิ่น OTOP ของอำเภอสุไหงปาดีมีสภาพการรวมกลุ่มแบบหลวม ๆ ไม่แข็งแรงมากนัก เนื่องจากขาดกระบวนการบริหารจัดการการส่งเสริมความรู้ และการถ่ายทอดความรู้ ทำให้ไม่สามารถดำเนินกิจกรรมได้ต่อเนื่องและเกิดปัญหาการขาดทุน ทำให้สมาชิกกลุ่มไม่มีแรงจูงใจในการดำเนินกิจกรรมของกลุ่ม รับการสนับสนุนงบประมาณจากภาครัฐทำให้ไม่สามารถพึ่งพาตนเองได้อย่างแท้จริง

**กลุ่มวิสาหกิจชุมชน** ปี พ.ศ. 2562 จังหวัดนราธวาสมีกลุ่มวิสาหกิจชุมชนที่ได้รับอนุมัติทั้งหมด 470 แห่ง สมาชิก 8,853 ราย และเครือข่ายวิสาหกิจที่ได้รับการอนุมัติทั้งหมด 1 แห่ง มีสมาชิก 10 ราย โดยมีประเภทกิจการของวิสาหกิจชุมชนเป็นประเภทกลุ่มการผลิตสินค้า จำนวน 543 แห่ง และประเภทกลุ่มให้บริการ จำนวน 88 แห่ง ส่วนใหญ่เป็นประเภทกิจการแปรรูปและผลิตภัณฑ์อาหาร รองลงมาเป็นการผลิตพืชและการผลิตปศุสัตว์ตามลำดับ การประเมินศักยภาพวิสาหกิจชุมชนที่อนุมัติการจดทะเบียน 470 แห่ง มีวิสาหกิจชุมชนที่ประเมินศักยภาพ 392 แห่ง คิดเป็นร้อยละ 83.40 มีวิสาหกิจชุมชนที่ยังไม่ได้รับการประเมิน 78 ราย ใน 10 อำเภอ ซึ่งผลการประเมินศักยภาพส่วนใหญ่อยู่ในระดับปานกลาง ในส่วนของผลการประกวดวิสาหกิจชุมชนดีเด่นระดับจังหวัด ปี พ.ศ. 2562 รางวัลชนะเลิศ ได้แก่ วิสาหกิจชุมชนกลุ่มน้ำกลุ่มน้ำดื่มไอร์เจี๊ยะธาราทิพย์ หมู่ที่ 5 ตำบลซากอ อำเภอศรีสาคร

**2) ด้านสังคมและความมั่นคง**

**(1) ด้านสังคม**

**(1.1) ข้อมูลการปกครอง**

จังหวัดนราธิวาสแบ่งการปกครองภูมิภาคเป็น 13 อำเภอ 77 ตำบล 591 หมู่บ้านและมีการจัดการปกครองท้องถิ่น ดังนี้

(1.1) รูปแบบองค์การบริหารส่วนจังหวัดจำนวน 1 แห่ง โดยใช้พื้นที่ทั้งจังหวัด

(1.2) รูปแบบเทศบาลใช้พื้นที่ตำบลทั้งตำบล แต่เทศบาลบางแห่งใช้พื้นที่ไม่ครบทั้งพื้นที่ตำบล ปัจจุบันมีจำนวน 16 เทศบาลแยกเป็นเทศบาลเมืองจำนวน 3 แห่งเทศบาลตำบลจำนวน 13 แห่ง

(1.3) รูปแบบองค์การบริหารส่วนตำบลใช้พื้นที่ตำบลทั้งตำบลและบางแห่งรวมพื้นที่ตำบลอื่นหรือพื้นที่ติดเขตเทศบาลมีจำนวน 72 แห่ง

**ตารางที่ 45 : การแบ่งเขตการปกครอง**

| ลำดับที่ | อำเภอ | ตำบล | หมู่บ้าน | เทศบาล | อบต. | อปท. | อบจ. |
|---|---|---|---|---|---|---|---|
| 1 | อำเภอเมืองนราธิวาส | 7 | 63 | 2 | 5 | 7 | 1 |
| 2 | อำเภอตากใบ | 8 | 52 | 1 | 7 | 8 | - |
| 3 | อำเภอบาเจาะ | 6 | 46 | 2 | 6 | 8 | - |
| 4 | อำเภอยี่งอ | 6 | 40 | 1 | 6 | 7 | - |
| 5 | อำเภอระแงะ | 7 | 61 | 2 | 7 | 9 | - |
| 6 | อำเภอรือเสาะ | 9 | 72 | 1 | 9 | 10 | - |
| 7 | อำเภอศรีสาคร | 6 | 35 | 1 | 6 | 7 | - |
| 8 | อำเภอแว้ง | 6 | 46 | 2 | 6 | 8 | - |
| 9 | อำเภอสุคิริน | 5 | 41 | 1 | 5 | 6 | - |
| 10 | อำเภอสุไหงโก-ลก | 4 | 19 | 2 | 2 | 4 | - |
| 11 | อำเภอสุไหงปาดี | 6 | 50 | 1 | 6 | 7 | - |
| 12 | อำเภอจะแนะ | 4 | 31 | - | 4 | 4 | - |
| 13 | อำเภอเจาะไอร้อง | 3 | 33 | - | 3 | 3 | - |
| **รวม** | | **77** | **589** | **16** | **72** | **88** | **1** |

ที่มา : ที่ทำการปกครองจังหวัดนราธิวาส และสำนักงานส่งเสริมการปกครองท้องถิ่นจังหวัดนราธิวาส

**(1.2) ประชากร**

จังหวัดนราธิวาส ปีงบประมาณ 2565 มีประชากรจากทะเบียนราษฎร์ ณ วันที่ 30 มิถุนายน 2565 จำนวน 811,712 คน อำเภอที่มีประชากรมากที่สุด คือ อำเภอเมือง จำนวน 126,758 คน อำเภอที่มีประชากรน้อยที่สุด คือ อำเภอสุคิริน จำนวน 26,570 คน จำนวนประชากรปีงบประมาณ 2565 มีประชากรลดลงเมื่อเปรียบเทียบกับปีงบประมาณ 2564 และประชากรเพิ่มขึ้นเมื่อเปรียบเทียบกับปีงบประมาณ 2563 รายละเอียดดังนี้

**ตารางที่ 46 : เปรียบเทียบจำนวนประชากร จังหวัดนราธิวาส ตามทะเบียนราษฎร์ ปี 2563 - 2565**

| อำเภอ | ทะเบียนราษฎร์ (30 มิถุนายน 2563) | | | ทะเบียนราษฎร์ (30 มิถุนายน 2564) | | | ทะเบียนราษฎร์ (30 มิถุนายน 2565) | | |
|---|---|---|---|---|---|---|---|---|---|
| | ชาย | หญิง | รวม | ชาย | หญิง | รวม | ชาย | หญิง | รวม |
| เมือง | 63,163 | 64,097 | 127,260 | 75,016 | 75,015 | 150,031 | 63,243 | 63,515 | 126,758 |
| ระแงะ | 46,229 | 47,695 | 93,924 | 46,210 | 47,765 | 93,975 | 46,346 | 47,968 | 94,314 |
| สุไหงโก- | 37,954 | 41,387 | 79,341 | 34,144 | 37,477 | 71,621 | 37,435 | 40,920 | 78,355 |
| ตากใบ | 36,221 | 37,481 | 73,702 | 35,630 | 36,907 | 72,537 | 36,531 | 37,868 | 74,399 |
| รือเสาะ | 36,743 | 37,075 | 73,818 | 36,995 | 37,364 | 74,359 | 37,149 | 37,530 | 74,679 |
| สุไหงปาดี | 28,424 | 29,146 | 57,570 | 23,813 | 24,450 | 48,263 | 27,319 | 28,109 | 55,428 |
| แว้ง | 27,011 | 27,850 | 54,861 | 26,588 | 27,492 | 54,080 | 26,786 | 27,653 | 54,439 |

| อำเภอ | ทะเบียนราษฎร์ (30 มิถุนายน 2563) | | | ทะเบียนราษฎร์ (30 มิถุนายน 2564) | | | ทะเบียนราษฎร์ (30 มิถุนายน 2565) | | |
|---|---|---|---|---|---|---|---|---|---|
| | ชาย | หญิง | รวม | ชาย | หญิง | รวม | ชาย | หญิง | รวม |
| บาเจาะ | 27,367 | 28,193 | 55,560 | 27,462 | 28,347 | 55,809 | 27,617 | 28,573 | 56,190 |
| ยี่งอ | 23,157 | 23,769 | 46,926 | 23,330 | 23,973 | 47,303 | 23,388 | 24,080 | 47,468 |
| เจาะไอ | 20,543 | 20,498 | 41,041 | 20,501 | 20,603 | 41,104 | 20,589 | 20,659 | 41,248 |
| ศรีสาคร | 20,868 | 20,229 | 41,097 | 21,174 | 20,560 | 41,734 | 21,345 | 20,733 | 42,078 |
| จะแนะ | 19,965 | 19,302 | 39,267 | 20,022 | 19,421 | 39,443 | 20,215 | 19,571 | 39,786 |
| สุคิริน | 13,632 | 13,060 | 26,692 | 13,368 | 12,906 | 26,274 | 13,511 | 13,059 | 26,570 |
| **รวม** | **401,277** | **409,782** | **811,059** | **404,25** | **412,28** | **816,533** | **401,47** | **410,23** | **811,712** |

**ที่มา:** สำนักบริหารการทะเบียน กรมการปกครอง ปี 2565 ข้อมูล ณ วันที่ 30 มิถุนายน 2565

ประชากรจำแนกตามกลุ่มอายุในจังหวัดนราธิวาส ปีงบประมาณ 2565 พบว่า ประชากรทั้งหมด 811,712 คน คิดเป็นร้อยละ 100 ประชากรเพศชายมากที่สุด อยู่ในช่วงอายุ 10-14 ปี จำนวน 35,571 คน คิดเป็นร้อยละ 4.38 ประชากรเพศชายน้อยที่สุด อยู่ในช่วงอายุ 80-84 ปี จำนวน 3,041 คน คิดเป็นร้อยละ 0.37 และประชากรเพศหญิงมากที่สุด อยู่ในช่วงอายุ 10-14 ปี จำนวน 33,522 คน คิดเป็นร้อยละ 4.13 ประชากรเพศหญิงน้อยที่สุด อยู่ในช่วงอายุ 80-84 ปี จำนวน 4,676 คน คิดเป็น ร้อยละ 0.58 รายละเอียดดังตารางและแผนภูมิ

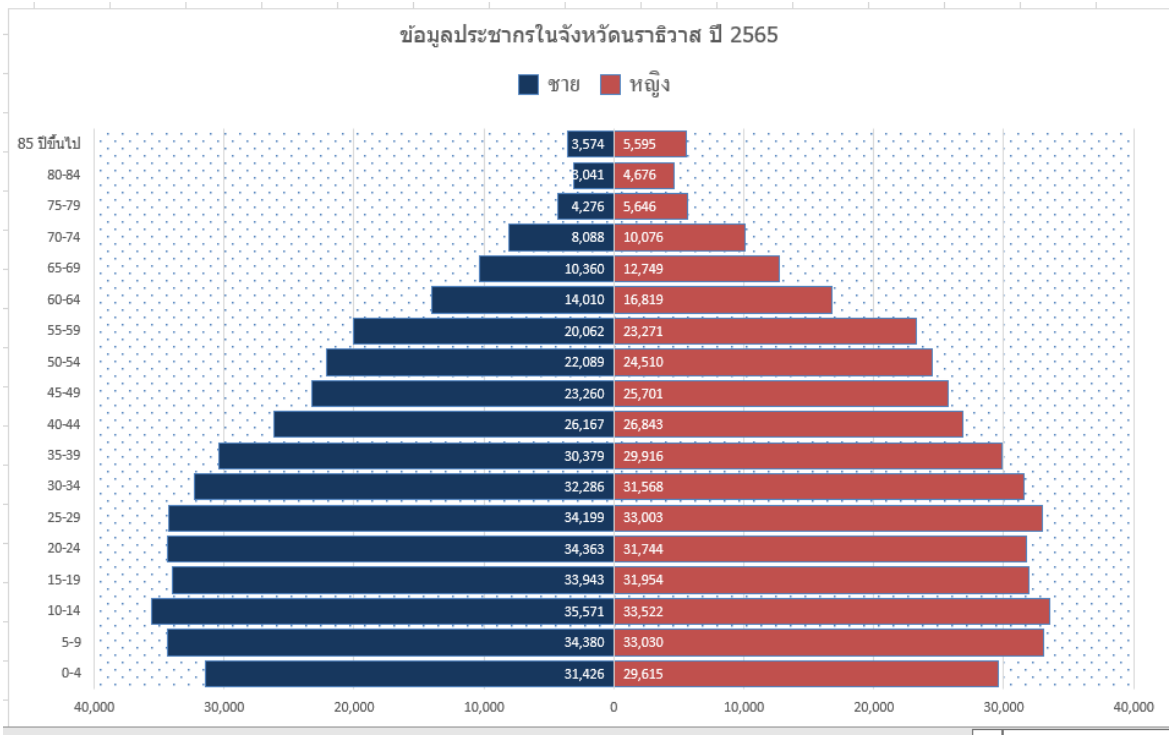


ที่มา : ข้อมูลทะเบียนราษฎร์ สำนักบริหารการทะเบียนกรมการปกครอง กระทรวงมหาดไทย (ข้อมูล ณ วันที่ 30 มิถุนายน 2565)

**รูปที่ 26 : โครงสร้างพิรามิดประชากรจังหวัดนราธิวาส ปีงบประมาณ พ.ศ. 2565**

โครงสร้างประชากรจังหวัดนราธิวาสมีลักษณะเป็นรูปแบบคล้ายทรงกรวยปากแคบ ประชากรส่วนใหญ่อยู่ในวัยเด็กและวัยทำงาน สำหรับกลุ่มผู้สูงอายุ (อายุตั้งแต่ 60 ปีขึ้นไป) เป็นกลุ่มประชากรที่ยังคงมีจำนวนน้อย โดยในปี พ.ศ. 2565 มีจำนวนทั้งสิ้น 93,583 คน คิดเป็นร้อยละ 11.49 ของประชากรรวมทั้งหมด ซึ่งสามารถกล่าวได้ว่า ด้วยโครงการสร้างประชากรของจังหวัดนราธิวาสยังไม่ประสบกับปัญหาผู้สูงอายุ แต่กำลังเริ่มเข้าสู่สังคมผู้สูงอายุ (มีผู้สูงอายุเกินกว่าร้อยละ 10 ของประชากร)

**ตารางที่ 47 : แสดงจำนวนผู้สูงอายุของจังหวัดนราธิวาส ปี พ.ศ. 2560– 2565**

| ปี พ.ศ. | 2560 | 2561 | 2562 | 2563 | 2564 | 2565 |
|---|---|---|---|---|---|---|
| **จำนวนผู้สูงอายุ (60 ปี ขึ้นไป)** | 85,723 | 87,521 | 90,101 | 88,450 | 90,523 | 93,583 |

ที่มา : รวบรวมข้อมูลจากกรมการปกครอง กระทรวงมหาดไทย

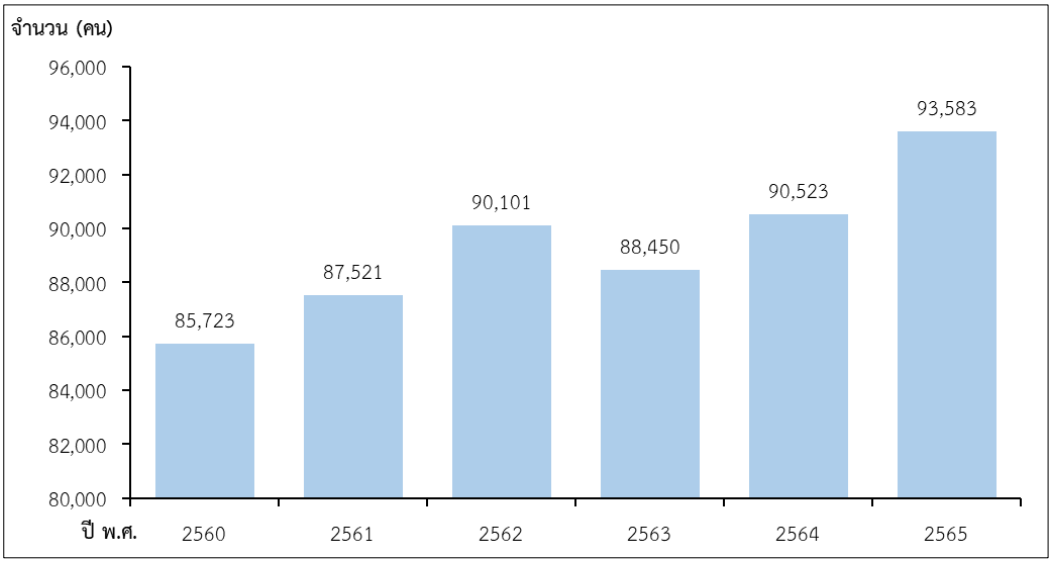


ที่มา : รวบรวมข้อมูลจากกรมการปกครอง กระทรวงมหาดไทย

**รูปที่ 27 : ข้อมูลประชากรผู้สูงอายุของจังหวัดนราธิวาส ปี พ.ศ. 2560 – 2565**

เมื่อเปรียบข้อมูลประชากรของจังหวัดนราธิวาสกับของทั้งประเทศจะพบว่า จังหวัดมีสัดส่วนจำนวนประชากรรวมเทียบกับจำนวนประชากรทั้งประเทศประมาณร้อยละ 1.23 (หรือคิดเป็นร้อยละ 8.57 ของจำนวนประชาชนรวมในภาคใต้)

มีอัตราการขยายตัวของจำนวนประชากรในจังหวัดนราธิวาส เพิ่มสูงขึ้นโดยเฉลี่ยระหว่างปี พ.ศ. 2560 - 2565 อยู่ที่ร้อยละ 0.51 ซึ่งสูงกว่าอัตราการขยายตัวของจำนวนประชากรของทั้งประเทศที่อยู่ที่ร้อยละ 0.04 และสูงกว่าอัตราการขยายตัวของจำนวนประชากรของภาคใต้ที่ ร้อยละ 0.28

**ตารางที่ 48 : แสดงการเปรียบเทียบอัตราการขยายตัวของจำนวนประชากร ระหว่างจังหวัดนราธิวาส ภาคใต้ และทั้งประเทศ ระหว่างปี พ.ศ. 2560 – 2565**

| ปี พ.ศ. | 2560 | 2561 | 2562 | 2563 | 2564 | 2565 | เฉลี่ยอัตราการเติบโต (6ปี) |
|---|---|---|---|---|---|---|---|
| **ทั่วประเทศ** | 0.39 | 0.34 | 0.22 | -0.56 | -0.02 | -0.12 | **0.04** |
| **ภาคใต้** | 0.62 | 0.58 | 0.42 | -0.27 | 0.26 | 0.05 | **0.28** |
| ปัตตานี | 1.25 | 1.16 | 0.97 | 0.13 | 0.49 | 0.46 | **0.74** |
| ยะลา | 0.96 | 0.95 | 0.75 | 0.42 | 0.69 | 0.66 | **0.74** |
| นราธิวาส | 0.83 | 0.78 | 0.69 | -0.45 | 0.65 | 0.55 | **0.51** |

ที่มา : รวบรวมข้อมูลจากกรมการปกครอง กระทรวงมหาดไทย

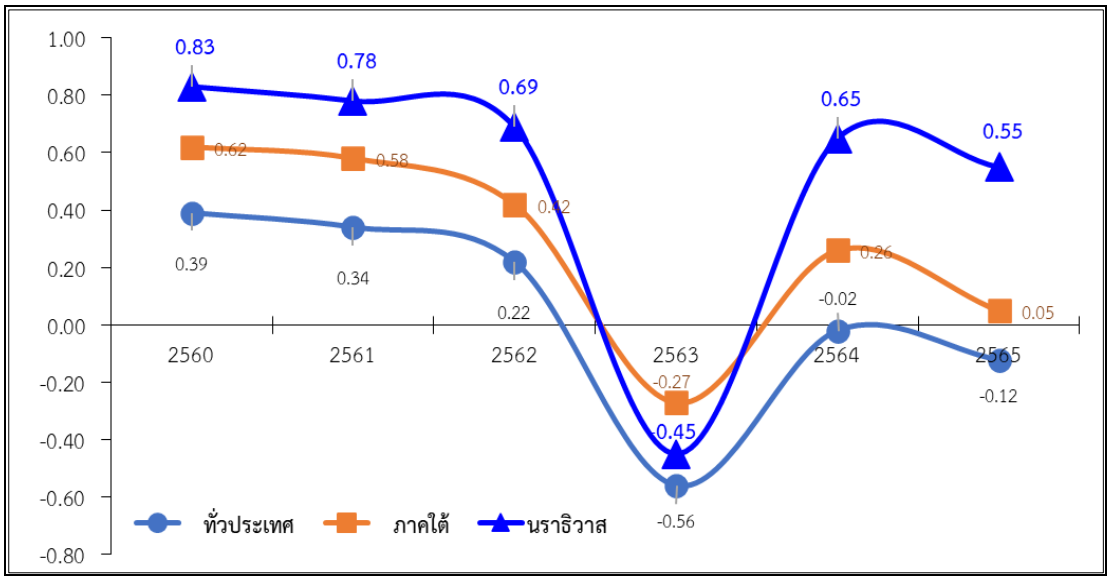


ที่มา : รวบรวมข้อมูลจากกรมการปกครอง กระทรวงมหาดไทย

**รูปที่ 28 : แสดงการเปรียบเทียบอัตราการขยายตัวของจำนวนประชากร ระหว่างจังหวัดนราธิวาส ภาคใต้ และทั้งประเทศ ระหว่างปี พ.ศ. 2560 – 2565**

**(1.3) ศาสนาและภาษา**

ประชากรจังหวัดนราธิวาสนับถือศาสนาอิสลามร้อยละ 85.91 นับถือศาสนาพุทธร้อยละ 11.02 อีกร้อยละ 3.07 นับถือศาสนาคริสต์อื่น ๆ มีจำนวนมัสยิด 669 แห่ง จำนวนวัดในจังหวัดนราธิวาสมีทั้งหมด 80 วัด สังกัดคณะสงฆ์มหานิกาย จำนวน 75 วัด คณะสงฆ์ธรรมยุต จำนวน 5 วัด ที่พักสงฆ์ทั้งหมด 20 แห่ง สังกัดคณะสงฆ์มหานิกาย จำนวน 18 แห่ง คณะสงฆ์ธรรมยุต จำนวน 2 แห่ง และโบสถ์คริสต์ 5 แห่ง พระภิกษุ สามเณร ทั้งสิ้น จำนวน 319 รูป สังกัดคณะสงฆ์มหานิกาย จำนวน 295 รูป สามเณร 3 รูป คณะสงฆ์ธรรมยุต จำนวน 20 รูป สามเณร 1 รูป สำหรับภาษาที่ใช้สื่อสารในพื้นที่ค่อนข้างหลากหลายเพราะมีหลายกลุ่มมาตั้งถิ่นฐานในพื้นที่ อาทิ ภาษาไทยมาตรฐาน ภาษาไทยภาคใต้อื่น ๆ ภาษาถิ่นสำเนียงเจ๊ะเหเป็นภาษาอัตลักษณ์ประจำถิ่นของอำเภอตากใบสำหรับประชากรที่นับถือ

ศาสนาอิสลามนิยมใช้ภาษาพื้นเมืองหรือภาษายาวีในชีวิตประจำวันมากกว่าภาษาไทย ซึ่งจะคล้ายคลึงกับภาษามลายูของประเทศมาเลเซีย อินโดนีเซีย และบรูไน

**(1.4) ประเพณีและวัฒนธรรม**

**ประเพณีของชาวไทยพุทธ**

**ประเพณีชิงเปรต** การชิงเปรตเป็นประเพณีเนื่องในเทศกาลเดือนสิบของชาวไทยที่นับถือศาสนาพุทธ มีการจัดในวัดทุกวัด ในวันแรม 14 ค่ำ หรือ 15 ค่ำ เดือน 10 โดยทำร้านจัดสำรับอาหารคาวหวานไปวางเพื่ออุทิศส่วนกุศลไปให้เปรตชน (ปู่ ย่า ตา ยาย และบรรพบุรุษที่ล่วงลับไปแล้ว) ร้านที่วางอาหารเรียกว่า *ร้านเปรต* สร้างไว้กลางวัด ยกเสาสูง 4 เสาบ้าง เสาเดียวบ้าง และนิยมจัดทำร้านเปรต 2 ร้าน โดยแบ่งออกเป็นร้านเสาสูง สำหรับคนหนุ่มที่มีกำลังวังชาในการปีนป่ายอีกร้านเป็นเสาเตี้ยสูงประมาณ 100 ซม. สำหรับให้เด็กและผู้หญิงได้แย่งชิงเพื่อความสนุกสนาน บนร้านเปรตจะมีสายสิญจน์วงล้อมไว้รอบและต่อยาวไปจนถึงที่พระสงฆ์นั่งทำพิธีกรรมเมื่อทำพิธีเสร็จแล้ว จะมีผู้ตีระฆังให้สัญญาณ บรรดาผู้มาร่วมทำบุญจะเข้าไปรุมแย่งสิ่งของอาหารคาวหวานที่อยู่บนร้านเปรตอย่างสนุกสนาน ซึ่งเรียกกันว่า *ชิงเปรต*

**ประเพณีบังสุกุลบัว** การบังสุกุลบัวคือการทำบุญระลึกถึงญาติที่ล่วงลับไปแล้วและนำกระดูกมาบรรจุไว้ในบัว (ที่บรรจุอัฐิ) ประจำหมู่บ้าน ในแต่ละวัดหรือบัวประจำตระกูลมีขึ้นระหว่างเดือน 5 แรม 1 ค่ำ ของทุกปีเป็นต้นไป ถือเป็นการชุมนุมญาติของแต่ละหมู่บ้าน ตำบล เมื่อถึงวันบังกุลบัว ญาติพี่น้องลูกหลานที่ไปประกอบอาชีพหรือไปอยู่ต่างถิ่น จะพร้อมใจกันกลับบ้าน เพื่อทำบุญในวันนี้ และจะมีการทำความสะอาดตกแต่งบัวบาง ที่เรียกประเพณีนี้ว่า *ทำบุญรดน้ำบัว*

**ประเพณีลาซัง** *ลาซัง* เป็นประเพณีประจำปีของชาวไทยพุทธ แถวอำเภอตากใบ เรียกว่า *ล้มซัง* กินขนมจีนประเพณีเกิดขึ้นเนื่องจากความเชื่อเรื่องที่นา เรื่องแม่โพสพโดยเชื่อว่าถ้าจัดทำพิธีนี้แล้วจะทำให้นาข้าวปีต่อไปงอกงาม ให้ผลผลิตสูง เพราะชาวนารู้คุณเจ้าที่นาและแม่โพสพ หลังจากที่เก็บเกี่ยวข้าวเสร็จแล้ว ผู้นำชุมชนก็จะกำหนด*วันล้มซัง*พร้อมนิมนต์พระจากวัดใกล้ๆ 3-5 รูป เพื่อทำพิธีทางศาสนาหลังเสร็จพิธีแล้วชาวบ้านจะนำขนมจีนมาถวายพระ เมื่อพระฉันเสร็จ ผู้มาร่วมงานจะร่วมรับประทานอาหาร คือ ขนมจีนร่วมกัน ในภาคบ่ายจะมีกิจกรรมการละเล่นต่าง ๆ เป็นการสนุกสนาน เช่น ชักกะเย่อแย้ชิงรู ชนวัว (ปัจจุบันไม่ค่อยจัดแล้ว) ตีไก่ เล่นไพ่ เล่นลูกกอเจาะ (ลูกเต๋า) เล่นโป ในบางตำบลของอำเภอตากใบ เช่นพร่อน เกาะสะท้อน โฆษิต จะจัดเป็นเทศกาลประจำปี มีภาพยนตร์ หนังตะลุง และการแสดงอื่น ๆ ในภาคกลางคืนด้วย

**ประเพณีลากพระ** *ลากพระหรือชักพระ* จะกระทำกันหลังจากวันมหาปวารณา หรือวันออกพรรษา 1 วัน คือตรงกับวันแรม 1 ค่ำ เดือน 11 พุทธศาสนิกชนจะพร้อมใจกันอาราธนาพระพุทธรูปขึ้นประดิษฐานบนบุษบกที่วางอยู่เหนือรถหรือล้อเลื่อนแล้วแห่แหนชักลากไปตามถนนไปรวมกัน ณ จุดที่นัดหมาย อาจจะเป็นวัดใดวัดหนึ่งหรือสถานที่ที่ผู้จัดงานกำหนดไว้รถหรือล้อเลื่อนนั้น ชาวบ้านมักเรียกว่า *เรือพระ* ปกติจะตกแต่งเป็นรูปเรือ โดยใช้คนลากเชือกเป็น 2 สายบนเรือพระจะมีคนตีโพน การตีโพนนั้นเพื่อปลุกใจ

ให้ชาวบ้านกระตือรือร้นมาร่วมพิธีลากพระ และเรียกให้ชาวบ้านที่อยู่แนวถนนได้มาร่วมพิธีเท่าที่มีเวลา อาจจะเพียงช่วงระยะทาง 10-20 เมตร และร่วมทำบุญตามศรัทธา เมื่อเรือพระแต่ละลำเดินทางไปถึงจุดนัดหมายก็จะมีพิธีกรรมและกิจกรรม โดยชาวบ้านจะนำอาหารถวายพระสงฆ์ที่มาพร้อมกับเรือพระ หรือพระสงฆ์ที่ชาวบ้านนิมนต์มาเพื่อร่วมงานลากพระเมื่อพระฉันเสร็จแล้ว ชาวบ้านก็จะร่วมรับประทานอาหาร และร่วมกิจกรรมเพื่อความสนุกสนานและความสามัคคี กิจกรรมที่จัดในงานประเพณีลากพระ ได้แก่ การประกวดเรือพระการแข่งขันตีโพนหรือกลองใหญ่ แข่งขันซัดต้ม แข่งขันกีฬาพื้นบ้าน

**ประเพณีกินวาน** หมายถึง การไหว้วานให้เพื่อนบ้านมาช่วยกันลงแรงทำงานอย่างใดอย่างหนึ่ง เพื่อให้งานหนักหรืองานเร่งด่วนสำเร็จลุล่วงทันกาลโดยผู้ที่ร่วมลงแรงไม่คิดค่าแรงงานบางอย่างอาจผลัดเปลี่ยนช่วยกันทำเป็นบ้าน ๆ ไป เช่นเดียวกับทางภาคกลางที่เรียกว่า *ลงแขก* การไหว้วานใช้วิธีบอกกล่าวกันด้วยวาจา ผู้ไหว้วานอาจจะไปบอกด้วยตนเองหรือมอบหมายให้คนอื่นไปบอกแทน จึงเรียกการไหว้วานนี้ว่า ออกปาก และถือเป็นประเพณีที่เจ้าภาพจะต้องเลี้ยงอาหารผู้มาร่วมลงแรง ผู้ที่ไปร่วมจึงมักใช้คำว่า *ไปกินวาน* ปัจจุบันประเพณีนี้ กำลังสูญหายไป เนื่องจากมีเครื่องจักรกลมาทำหน้าที่แทนแรงคน จึงหลงเหลืออยู่ ในกลุ่มเครือญาติ เพื่อนสนิทกลุ่มเล็กหรือในกลุ่มคนยากจนที่ไม่มีกำลังที่จะจัดซื้อเครื่องจักรกล

**ประเพณีของชาวไทยมุสลิม**

**มาแกปูโละ** “มาแกปูโละ” เป็นภาษาท้องถิ่น แปลว่า “กินเหนียว” ประเพณีการกินเหนียวของชาวไทยที่นับถือศาสนาอิสลาม จะใช้ในหลายโอกาส เช่นแต่งงาน และเข้าสุหนัต คำว่า “กินเหนียว” มิใช่ว่าเจ้าของจะบริการอาหารเฉพาะข้าวเหนียวเท่านั้น แต่เป็นการเลี้ยงอาหารธรรมดาทั่วไปนั่นเอง

**การเข้าสุหนัต** เป็นหลักการของศาสนาอิสลาม อันเกี่ยวเนื่องกับเรื่องความสะอาด คือ การขลิบผิวหนังหุ้มส่วนปลายอวัยวะเพศชาย หรือเรียกตามภาษาท้องถิ่นว่า “มาโซะยาวี” จะกระทำแก่เด็กชายที่มีอายุระหว่าง 2-10 ปีส่วนการจัดเลี้ยงอาหารในวันเข้าสุหนัต ถือว่าเป็นประเพณีอย่างหนึ่ง

**วันฮารีรายอ** มีอยู่ 2 วันคือ

- **วันอีฎิ้ลฟิตรี** หรือที่เรียกว่า วันฮารีรายอ เป็นวันรื่นเริงเนื่องจากการสิ้นสุดการถือศีลอดในเดือนรอมฎอน เป็นการกลับเข้าสู่สภาพเดิมคือ สภาพที่ไม่ต้องอดอาหาร ไม่ต้องอดน้ำ ฯลฯ อีกต่อไป วันอีฎิ้ลฟิตรี ตรงกับวันที่หนึ่งของเดือนเซาวาล ซึ่งเป็นเดือนที่ 10 ทางจันทรคติและทางราชการกำหนดให้เป็นวันหยุดราชการใน 4 จังหวัดชายแดนภาคใต้ (ยกเว้นสงขลา) 1 วัน

- **วันอีฎิ้ลอัฎฮา** หรือที่เรียกว่า วันฮารีรายอฮัจญี หมายถึง วันรื่นเริงเนื่องในวันเชือดสัตว์พลีเป็นทานบริจาคอาหารแก่คนยากจนและประชาชนทั่วไปตรงกับวันที่ 10 ของเดือนซุลอิจญะ เป็นเวลาเดียวกับการประกอบพิธีฮัจญ์ ณ นครเมกกะของมุสลิมทั่วโลก ดังนั้นชาวไทยมุสลิม

จึงนิยมเรียกวันตรุษนี้ว่า วันอีดใหญ่หรือวันรายอฮัจญีและทางราชการกำหนดให้เป็นวันหยุดราชการใน 4 จังหวัดชายแดนภาคใต้ (ยกเว้นสงขลา) 1 วัน

**วันเมาลิด** *เมาลิด* เป็นภาษาอาหรับ แปลว่า เกิด ที่เกิด หรือวันเกิด หมายถึง วันสมภพของนบีมูฮัมหมัด ตรงกับวันที่ 12 ของเดือนรอบีอุลอาวาล หรือเดือนที่ 3 ตามปฏิทินอาหรับ *วันเมาลิด* นอกจากจะเป็นวันเฉลิมฉลองเนื่องในวันสมภพของนบีมูฮัมหมัดแล้ว ยังเป็นการรำลึกถึงวันที่ท่านลี้ภัยจากนครเมกกะไปสู่นครมาดีนะห์ และเป็นวันมรณกรรมของท่านอีกด้วย กิจกรรมต่าง ๆ ในวันเมาลิด ได้แก่ การอัญเชิญคัมภีร์อัล-กุรอ่าน การแสดงปาฐกถาธรรม การแสดงนิทรรศการ การเลี้ยงอาหาร ฯลฯ

**วันอาซูรอ** *"อาซูรอ"* เป็นภาษาอาหรับ หมายถึง วันที่ 10 ของเดือนมุฮัรรอน เป็นเดือนทางศักราชอิสลาม ในสมัยท่าน *นบีนุฮ* ได้เกิดน้ำท่วมใหญ่ เกิดความเสียหายแก่ทรัพย์สิน ไร่นาของประชาชนทั่วไป ทำให้เกิดการขาดอาหารบริโภค จึงประกาศให้ผู้ที่มีสิ่งของที่เหลือพอจะรับประทานได้ให้เอามากองรวมกัน เนื่องจากต่างคนต่างมีของคนละอย่างไม่เหมือนกัน ท่าน *นบีนุฮ* ให้เอาของเหล่านั้นมากวนเข้าด้วยกัน สาวกของท่านก็ได้รับประทานอาหารโดยทั่วกันและเหมือนกัน ในสมัยท่าน *นบีมูฮัมหมัด (ศ็อล)* ได้เกิดเหตุการณ์ทำนองเดียวกันขณะที่กองทหารของท่านกลับจากการรบ ณ บะดัร ปรากฏว่าทหารมีอาหารไม่พอกิน ท่านนบีมูฮัมหมัด *(ศ็อล)* จึงใช้วิธีการของท่าน *นบีนุฮ* โดยให้ทุกคนเอาข้าวของที่รับประทานได้มากวนเข้าด้วยกัน แล้วแบ่งกันรับประทานในหมู่ทหาร

**(1.5) ข้อมูลความจำเป็นพื้นฐาน ปี พ.ศ. 2564**

ผลการจัดเก็บข้อมูลความจำเป็นพื้นฐาน (จปฐ.) กรมการพัฒนาชุมชน กระทรวงมหาดไทย ปี พ.ศ. 2564 และ ข้อมูลผู้ลงทะเบียนสวัสดิการแห่งรัฐ กระทรวงการคลัง ปี พ.ศ. 2565 โดยมีรายละเอียดจัดเก็บข้อมูลจาก

- ครัวเรือนที่ได้รับการสำรวจ (จปฐ.) จำนวน 147,035 ครัวเรือน
- ครัวเรือนยากจน (จปฐ. ) จำนวน 13,611 ครัวเรือน
- คนที่ได้รับการสำรวจ (จปฐ.) จำนวน 508,304 คน
- คนยากจน (จปฐ.) จำนวน 52,309 คน
- "คนจนเป้าหมาย" คือคนจน (จปฐ.) ที่ไปลงทะเบียนสวัสดิการแห่งรัฐ จำนวน 19,205 คน

ในภาพรวมของจังหวัดนราธิวาสจากข้อมูลการจัดเก็บข้อมูล จปฐ. ปี พ.ศ. 2564 ตัวชี้วัดคุณภาพชีวิต 5 หมวด 31 ตัวชี้วัด ประกอบด้วย หมวด 1 สุขภาพดี (มีสุขภาพและอนามัยดี) จำนวน 7 ตัวชี้วัด หมวด 2 มีบ้านอาศัย (มีบ้านอาศัยและสภาพแวดล้อมเหมาะสม) จำนวน 7 ตัวชี้วัด หมวด 3 ฝักใฝ่การศึกษา (มีการศึกษาที่เหมาะสม) จำนวน 5 ตัวชี้วัด หมวด 4 รายได้ก้าวหน้า (มีงานทำและมีรายได้) จำนวน 4 ตัวชี้วัด หมวด 5 ปลูกฝังค่านิยม (ประพฤติดีและมีคุณธรรม) จำนวน 8 ตัวชี้วัด สรุปผลการสำรวจได้ดังนี้

**ประชาชนมีคุณภาพชีวิตที่ดีผ่านเกณฑ์ 10 อันดับแรก ได้แก่**

อันดับ 1 คือ เด็กแรกเกิดมีน้ำหนัก 2,500 กรัม ขึ้นไป
(ไม่ผ่านเกณฑ์ -0 %)

อันดับ 2 คือ ครัวเรือนมีน้ำสะอาดสำหรับดื่มและบริโภคเพียงพอตลอดปีอย่างน้อยคนละ 5 ลิตรต่อวัน
(ไม่ผ่านเกณฑ์ 0.01%)

อันดับ 3 คือ ครัวเรือนมีน้ำใช้เพียงพอตลอดปี อย่างน้อยคนละ 45 ลิตรต่อวัน
(ไม่ผ่านเกณฑ์ 0.01 %.)

อันดับ 4 คือ ผู้สูงอายุ ได้รับการดูแลจากครอบครัว ชุมชน ภาครัฐ หรือภาคเอกชน
(ไม่ผ่านเกณฑ์ 0.02%)

อันดับ 5 คือ ผู้ป่วยโรคเรื้อรัง ได้รับการดูแลจากครอบครัว ชุมชน ภาครัฐ หรือภาคเอกชน
(ไม่ผ่านเกณฑ์ 0.02%)

อันดับ 6 คือ คนอายุ 6 ปีขึ้นไป ปฏิบัติกิจกรรมทางศาสนาอย่างน้อยสัปดาห์ละ 1 ครั้ง
(ไม่ผ่านเกณฑ์ 0.04%)

อันดับ 7 คือ ผู้พิการ ได้รับการดูแลจากครอบครัว ชุมชน ภาครัฐ หรือภาคเอกชน
(ไม่ผ่านเกณฑ์ 0.04%)

อันดับ 8 คือ ครัวเรือนมีความปลอดภัยในชีวิตและทรัพย์สิน
(ไม่ผ่านเกณฑ์ 0.04%)

อันดับ 9 คือ ครัวเรือนมีส่วนร่วมทำกิจกรรมสาธารณะเพื่อประโยชน์ของชุมชน หรือท้องถิ่น
(ไม่ผ่านเกณฑ์ 0.08%)

อันดับ 10 คือ เด็กอายุ 3 - 5 ปี ได้รับบริการเลี้ยงดูเตรียมความพร้อมก่อนวัยเรียน (ไม่ผ่านเกณฑ์ 0.11%)

**ปัญหา 5 อันดับแรก ที่ยังไม่ผ่านเกณฑ์และควรได้รับการแก้ไข ได้แก่**

อันดับ 1 คือ คนในครัวเรือนไม่สูบบุหรี่ จำนวน 55,422 คน
คิดเป็นร้อยละ 10.96 จากจำนวนที่สำรวจทั้งหมด 505,671 คน

อันดับ 2 คือ ครัวเรือนมีการเก็บออมเงิน จำนวน 15,056 คน
คิดเป็นร้อยละ 10.34 จากจำนวนที่สำรวจทั้งหมด 145,644 ครัวเรือน

อันดับ 3 คือ เด็กแรกเกิดได้กินนมแม่อย่างเดียวอย่างน้อย 6 เดือนแรกติดต่อกัน จำนวน 134 คน
คิดเป็นร้อยละ 9.85 จากจำนวนที่สำรวจทั้งหมด 1,361 คน

อันดับ 4 คือ คนในครัวเรือนที่จบการศึกษาภาคบังคับ 9 ปี ที่ไม่ได้เรียนต่อและยังไม่มีงานทำ ได้รับการฝึกอบรมด้านอาชีพ จำนวน 5 คน
คิดเป็นร้อยละ 3.18 จากจำนวนที่สำรวจทั้งหมด 157 คน

อันดับ 5 คือ คนอายุ 35 ปีขึ้นไป ได้รับการตรวจสุขภาพประจำปี จำนวน 6,938 คน
คิดเป็นร้อยละ 2.93 จากจำนวนที่สำรวจทั้งหมด 236,791 คน

**จังหวัดนราธิวาส มีครัวเรือนที่ตกเกณฑ์ครอบคลุมทั้ง 13 อำเภอ โดยอำเภอที่มีครัวเรือนยากจนตกเกณฑ์รายได้ 38,000 บาท/คน/ปี มากที่สุด**

อันดับ 1 คือ อำเภอสุไหงโก-ลก จำนวน 126 ครัวเรือน คิดเป็นร้อยละ 31.27

อันดับ 2 คือ อำเภอสุไหงปาดี จำนวน 59 ครัวเรือน คิดเป็นร้อยละ 14.64

อันดับ 3 คือ อำเภอเมืองนราธิวาส จำนวน 55 ครัวเรือน คิดเป็นร้อยละ 13.65

โดยเมื่อเปรียบเทียบ ครัวเรือนยากจนตกเกณฑ์รายได้ 38,000 บาท/คน/ปี คนจังหวัดนราธิวาส ปี พ.ศ. 2561 (479 ครัวเรือน) และ ปี พ.ศ. 2562 (403 ครัวเรือน) พบว่า ปี พ.ศ. 2562 มีครัวเรือนยากจนตกเกณฑ์รายได้ 38,000 บาท/คน/ปี ลดลง จำนวน 76 ครัวเรือน คิดเป็นร้อยละ 15.87

**รายได้เฉลี่ยต่อคนต่อปีของจังหวัดนราธิวาสอยู่ที่ 56,435.57 บาท โดยอำเภอที่มีรายได้เฉลี่ยต่อคนต่อปี มากที่สุด ได้แก่**

| | | |
|---|---|---|
| อันดับ 1 คือ อำเภอเมืองนราธิวาส | 67,190.58 | บาท |
| อันดับ 2 คือ อำเภอตากใบ | 60,248.06 | บาท |
| อันดับ 3 คือ อำเภอสุคิริน | 58,971.04 | บาท |
| และอำเภอที่มีรายได้เฉลี่ยต่อคนต่อปี น้อยที่สุด คือ อำเภอแว้ง | 50,637.41 | บาท |

**รายจ่ายเฉลี่ยต่อคนต่อปีของจังหวัดนราธิวาสอยู่ที่ 40,318.59 บาท โดยอำเภอที่มีรายจ่ายเฉลี่ยต่อคนต่อปีของคนจังหวัดนราธิวาส มากที่สุด ได้แก่**

| | | |
|---|---|---|
| อันดับ 1 คือ อำเภอตากใบ | 45,265.88 | บาท |
| อันดับ 2 คือ อำเภอสุไหงโก-ลก | 44,652.92 | บาท |
| อันดับ 3 คือ อำเภอสุคิริน | 43,606.78 | บาท |

โดยอำเภอที่มีรายจ่ายเฉลี่ยต่อคนต่อปี น้อยที่สุด คือ อำเภอจะแนะ 28,819.03 บาท และเมื่อเปรียบเทียบรายจ่ายเฉลี่ยต่อคนต่อปีคนจังหวัดนราธิวาส ปี พ.ศ. 2561 (38,774.23 บาท) และ ปี พ.ศ. 2562 (40,318.59 บาท) พบว่า ปี พ.ศ. 2562 มีรายจ่ายเฉลี่ยต่อคนต่อปี เพิ่มขึ้น 1,544.36 บาท

**(1.6) ด้านสาธารณสุข**

**สถานพยาบาลสาธารณสุขภาครัฐและเอกชน**

ภาครัฐ จังหวัดนราธิวาส มีโรงพยาบาลทั่วไป จำนวน 2 แห่ง คือ โรงพยาบาลนราธิวาส-ราชนครินทร์ และโรงพยาบาลสุไหงโก-ลก โรงพยาบาลชุมชน ทั้งหมด 11 แห่ง มีจำนวนเตียงตามกรอบทั้งหมด 1,317 เตียง และเป็นจำนวนเตียงเปิดให้บริการจริง และ โรงพยาบาลส่งเสริมสุขภาพตำบล มีทั้งหมด 111 แห่ง รายละเอียดดังนี้

**ตารางที่ 49 : สถานบริการสาธารณสุขภาครัฐที่จัดบริการด้านสุขภาพในจังหวัดนราธิวาส**

| โรงพยาบาล | จำนวนเตียง | | โรงพยาบาลส่งเสริมสุขภาพตำบล | นคม. | ศทบ. | ศสม. |
|---|---|---|---|---|---|---|
| | ตามกรอบ | เปิดให้บริการจริง | | | | |
| นราธิวาสราชนครินทร์ | 407 | 407 | 11 | 1 | 1 | 3 |
| สุไหงโก-ลก | 212 | 212 | 4 | - | 1 | 2 |
| ระแงะ | 120 | 120 | 13 | 1 | - | - |
| ตากใบ | 102 | 102 | 11 | - | - | - |
| รือเสาะ | 82 | 82 | 15 | 1 | - | 1 |
| สุไหงปาดี | 46 | 46 | 7 | 1 | - | - |
| แว้ง | 43 | 43 | 11 | 1 | - | - |
| บาเจาะ | 68 | 68 | 7 | - | - | - |
| ยี่งอฯ | 60 | 60 | 6 | - | - | - |
| เจาะไอร้อง | 34 | 34 | 5 | - | - | - |
| ศรีสาคร | 42 | 42 | 7 | - | - | - |
| จะแนะ | 66 | 66 | 5 | - | - | - |
| สุคิริน | 35 | 35 | 9 | - | - | - |
| **รวมทั้งจังหวัด** | **1,317** | **1,317** | **111** | **5** | **2** | **6** |

หมายเหตุ: นคม. = หน่วยควบคุมโรคติดต่อนำโดยแมลง ศทบ. = ศูนย์บริการสาธารณสุขเทศบาล ศสม. = ศูนย์สุขภาพชุมชนเมือง

ที่มา: สำนักงานสาธารณสุขจังหวัดนราธิวาส (กันยายน พ.ศ. 2565)

**ตารางที่ 50 : สถานประกอบการด้านผลิตภัณฑ์สุขภาพและบริการสุขภาพ จังหวัดนราธิวาส**

| อำเภอ | ร้านขายยา (แห่ง) | สถานที่ประกอบการด้านอาหาร (แห่ง) | | สถานประกอบการเพื่อสุขภาพ (แห่ง) | | | | รวมทั้งหมด (แห่ง) |
|---|---|---|---|---|---|---|---|---|
| | | สถานที่ผลิตอาหาร | สถานที่นำเข้าอาหาร | สถานพยาบาล | นวดเพื่อสุขภาพ | นวดเพื่อเสริมความงาม | สปา | |
| 1. เมือง | 32 | 40 | 4 | 46 | 10 | 32 | 0 | **164** |
| 2. สุไหงโก-ลก | 26 | 30 | 9 | 31 | 11 | 26 | 1 | **134** |
| 3. ระแงะ | 6 | 13 | 0 | 7 | 0 | 6 | 0 | **32** |
| 4. ตากใบ | 7 | 21 | 1 | 3 | 1 | 7 | 0 | **40** |
| 5. รือเสาะ | 6 | 5 | 0 | 8 | 0 | 6 | 0 | **25** |
| 6. สุไหงปาดี | 6 | 7 | 0 | 3 | 0 | 6 | 0 | **22** |
| 7. แว้ง | 7 | 11 | 0 | 5 | 0 | 7 | 0 | **30** |
| 8. บาเจาะ | 7 | 8 | 0 | 3 | 0 | 7 | 0 | **25** |
| 9. ยี่งอ | 4 | 10 | 2 | 2 | 0 | 6 | 0 | **24** |
| 10. เจาะไอร้อง | 2 | 13 | 0 | 3 | 0 | 2 | 0 | **20** |
| 11. ศรีสาคร | 3 | 8 | 0 | 4 | 0 | 4 | 0 | **19** |
| 12. จะแนะ | 2 | 4 | 0 | 0 | 0 | 2 | 0 | **8** |
| 13. สุคิริน | 1 | 6 | 0 | 1 | 0 | 1 | 0 | **9** |
| **รวม** | **109** | **176** | **16** | **116** | **22** | **112** | **1** | **552** |

ที่มา: ทำเนียบสถานประกอบการด้านผลิตภัณฑ์สุขภาพและบริการสุขภาพ ปี พ.ศ. 2565, สำนักงานสาธารณสุขจังหวัดนราธิวาส (พฤศจิกายน พ.ศ. 2565)

**ตารางที่ 51 : สถานที่จำหน่ายยา จำแนกรายประเภทใบอนุญาต จังหวัดนราธิวาส**

| อำเภอ | จำนวนสถานที่จำหน่ายยา (ร้านขายยา) จังหวัดนราธิวาส (แห่ง) | | | | รวมทั้งหมด |
|---|---|---|---|---|---|
| | แผนปัจจุบัน (ขย. 1) | แผนปัจจุบัน (ขย. 2) | แผนโบราณ (ยบ.) | บรรจุเสร็จสำหรับสัตว์ (ขย.3) | |
| 1. เมือง | 28 | 2 | 1 | 1 | 32 |
| 2. สุไหงโก-ลก | 22 | 3 | 1 | 0 | 26 |
| 3. ระแงะ | 5 | 1 | 0 | 0 | 6 |
| 4. ตากใบ | 6 | 1 | 0 | 0 | 7 |
| 5. รือเสาะ | 5 | 1 | 0 | 0 | 6 |
| 6. สุไหงปาดี | 3 | 3 | 0 | 0 | 6 |
| 7. แว้ง | 5 | 2 | 0 | 0 | 7 |
| 8. บาเจาะ | 6 | 1 | 0 | 0 | 7 |
| 9. ยี่งอ | 5 | 0 | 1 | 0 | 6 |
| 10. เจาะไอร้อง | 2 | 0 | 0 | 0 | 2 |
| 11. ศรีสาคร | 3 | 1 | 0 | 0 | 3 |
| 12. จะแนะ | 2 | 0 | 0 | 0 | 2 |
| 13. สุคิริน | 0 | 1 | 0 | 0 | 1 |
| **รวม** | **92** | **16** | **3** | **1** | **112** |

ที่มา: ทำเนียบสถานประกอบการด้านผลิตภัณฑ์สุขภาพและบริการสุขภาพ ปี พ.ศ. 2565, สำนักงานสาธารณสุขจังหวัดนราธิวาส (พฤศจิกายน พ.ศ. 2565)

### บุคลากรด้านสาธารณสุขในภาครัฐและเอกชน

อัตรากำลังด้านสาธารณสุขในภาครัฐ จังหวัดนราธิวาส ปีงบประมาณ พ.ศ. 2565 พบว่า อัตราส่วนต่อประชากรของบุคลากร เท่ากับ 1 ต่อ 175 ทั้งนี้ เมื่อเปรียบเทียบกับปีงบประมาณ พ.ศ. 2564 พบว่า วิชาชีพที่มีอัตราส่วนต่อประชากรเพิ่มขึ้น ได้แก่ พยาบาลเทคนิค ส่วนวิชาชีพที่มีอัตราส่วนต่อประชากรลดลง ได้แก่ แพทย์ ทันตแพทย์ เภสัชกร พยาบาลวิชาชีพ และอื่นๆ (นวก./จนท./จพ.) เมื่อเทียบกับปีงบประมาณ 2564 รายละเอียดดังนี้

**ตารางที่ 52 : อัตราส่วนระหว่างบุคลากรสาธารณสุขภาครัฐต่อประชากรในจังหวัดนราธิวาส**

| บุคลากร | กระทรวงสาธารณสุข | | | | | อื่นๆ | | | | | รวมทั้งหมด | อัตราส่วน 1 : ประชากร |
|---|---|---|---|---|---|---|---|---|---|---|---|---|
| | สสจ. | สสอ. | รพท. | รพช. | รวม | รพ. กัลยาฯ | คณะพยาบาลศาสตร์ | ท.เมือง | ท. สุไหงโก-ลก | เรือนจำ | | |
| แพทย์ | 2 | - | 121 | 105 | 228 | 2 | - | - | - | - | 230 | 1: 3,529 |
| ทันตแพทย์ | 2 | - | 17 | 34 | 53 | - | - | - | - | - | 53 | 1: 15,315 |
| เภสัชกร | 9 | - | 46 | 69 | 124 | 3 | - | - | - | - | 127 | 1: 6,319 |
| พยาบาลวิชาชีพ | 10 | 346 | 755 | 761 | 1,872 | 30 | 34 | 6 | 2 | 1 | 1,945 | 1: 417 |
| พยาบาลเทคนิค | - | - | 2 | - | 2 | - | - | - | - | 1 | 3 | 1: 270,570 |
| อื่นๆ (นวก./จนท./จพ.) | 105 | 404 | 791 | 942 | 2,242 | 6 | 12 | 1 | 4 | - | 2,265 | 1: 358 |
| **รวม** | **128** | **750** | **1,738** | **1,911** | **4,521** | **41** | **46** | **7** | **6** | **2** | **4,623** | **1: 175** |

ที่มา: โปรแกรม hrops สำนักงานสาธารณสุขจังหวัดนราธิวาส (ณ 1 กันยายน พ.ศ. 2565)

สำหรับเจ้าหน้าที่แพทย์ ในปี พ.ศ. 2565 จังหวัดนราธิวาส มีสัดส่วนแพทย์ต่อประชากร 3,529 คน เพิ่มสูงขึ้นจากปีก่อน ซึ่งส่งผลดีต่อประชาชนในจังหวัดนราธิวาส สามารถเข้าถึงบริการสาธารณสุขได้ดีมากขึ้น

สำหรับเจ้าหน้าที่สาธารณสุขประจำโรงพยาบาลส่งเสริมสุขภาพตำบล จำนวน 111 แห่ง มีเจ้าหน้าที่ ทั้งหมด 666 คน อัตราส่วนเจ้าหน้าที่โรงพยาบาลส่งเสริมสุขภาพตำบลต่อประชากรเขตรับผิดชอบในภาพรวมเท่ากับ 1 ต่อ 1,219 มีค่าเฉลี่ยเจ้าหน้าที่ต่อโรงพยาบาลส่งเสริมสุขภาพตำบลเท่ากับ 6.0 คน โดยอำเภอสุไหงโก-ลก และอำเภอยี่งอมีค่าเฉลี่ยสูงสุดเท่ากับ 8.00 และอำเภอสุคิริน มีค่าเฉลี่ยต่ำสุด เท่ากับ 4.20 รายละเอียดดังนี้

**ตารางที่ 53 : จำนวนบุคลากรในสำนักงานสาธารณสุขอำเภอและโรงพยาบาลส่งเสริมสุขภาพตำบลแยกรายอำเภอ**

| สสอ. | เจ้าหน้าที่ ใน สสอ. (คน) | โรงพยาบาลส่งเสริมสุขภาพตำบล | | | | |
|---|---|---|---|---|---|---|
| | | จำนวน (แห่ง) | เจ้าหน้าที่ (คน) | ค่าเฉลี่ย จนท./รพ.สต. | ประชากร เขตรับผิดชอบ | อัตรา จนท.รพ.สต. 1 คน ต่อประชากร |
| เมือง | 10 | 11 | 77 | 7.00 | 126,758 | 1: 1,646 |
| ระแงะ | 7 | 13 | 75 | 5.77 | 94,314 | 1: 1,258 |
| สุไหงโก-ลก | 7 | 4 | 32 | 8.00 | 78,355 | 1: 2,449 |
| ตากใบ | 7 | 11 | 64 | 5.81 | 74,399 | 1: 1,162 |
| รือเสาะ | 7 | 15 | 72 | 4.80 | 74,679 | 1: 1,037 |
| สุไหงปาดี | 9 | 7 | 40 | 5.71 | 55,428 | 1: 1,386 |
| แว้ง | 3 | 11 | 61 | 5.55 | 54,439 | 1: 892 |
| บาเจาะ | 5 | 7 | 54 | 7.71 | 56,190 | 1: 1,041 |
| ยี่งอ | 5 | 6 | 48 | 8.00 | 47,468 | 1: 989 |
| เจาะไอร้อง | 7 | 5 | 32 | 6.40 | 41,248 | 1: 1,289 |
| ศรีสาคร | 3 | 7 | 43 | 6.14 | 42,078 | 1: 979 |
| จะแนะ | 9 | 5 | 30 | 6.00 | 39,786 | 1: 1,326 |
| สุคิริน | 5 | 9 | 38 | 4.20 | 26,570 | 1: 699 |
| **รวมทั้งจังหวัด** | **84** | **111** | **666** | **6.00** | **811,712** | **1,219** |

ที่มา : โปรแกรม hrops, สำนักงานสาธารณสุขจังหวัดนราธิวาส (1 กันยายน พ.ศ. 2565)

จังหวัดนราธิวาส มีบุคลากรสาธารณสุขที่เป็นข้าราชการทั้งหมด 2,421 คน แยกรายโรงพยาบาลทั้งโรงพยาบาลทั่วไปและโรงพยาบาลชุมชน แยกประเภท แพทย์ 226 คน ทันตแพทย์ 51 คน เภสัชกร 115 คน พยาบาลวิชาชีพ 1,516 คน พยาบาลเทคนิค 2 คน ข้าราชการอื่นๆ 511 คนพนักงานราชการ 148 คน พนักงานกระทรวง 917 คน ลูกจ้างประจำ 129 คน ลูกจ้างชั่วคราว 28 คน รายละเอียดดังนี้

**ตารางที่ 54 : จำนวนบุคลากรสาธารณสุขของโรงพยาบาลภาครัฐในจังหวัดนราธิวาส**

| โรงพยาบาล | แพทย์ | ทันตแพทย์ | เภสัชกร | พยาบาลวิชาชีพ | พยาบาลเทคนิค | ข้าราชการอื่น ๆ | รวมราชการ | พนักงานราชการ | พนักงานกระทรวง | ลูกจ้างประจำ | ลูกจ้างชั่วคราว |
|---|---|---|---|---|---|---|---|---|---|---|---|
| นราธิวาสฯ | 76 | 9 | 28 | 477 | 2 | 124 | 716 | 51 | 280 | 31 | 5 |
| สุไหงโก-ลก | 45 | 8 | 18 | 278 | - | 74 | 423 | 30 | 167 | 23 | 6 |
| **รวม รพท.** | **121** | **17** | **46** | **755** | **2** | **198** | **1139** | **81** | **447** | **54** | **11** |
| ระแงะ | 17 | 5 | 9 | 110 | - | 38 | 179 | 11 | 84 | 7 | 1 |
| ตากใบ | 15 | 2 | 9 | 63 | - | 22 | 111 | 8 | 36 | 12 | 2 |
| รือเสาะ | 13 | 6 | 7 | 85 | - | 33 | 144 | 4 | 51 | 4 | 3 |
| สุไหงปาดี | 11 | 3 | 6 | 72 | - | 30 | 122 | 5 | 34 | 6 | 1 |
| แว้ง | 9 | 4 | 6 | 59 | - | 23 | 101 | 4 | 38 | 5 | 1 |
| บาเจาะ | 9 | 2 | 6 | 80 | - | 29 | 126 | 4 | 46 | 7 | 5 |
| ยี่งอฯ | 7 | 3 | 5 | 71 | - | 32 | 118 | 10 | 34 | - | - |
| เจาะไอร้อง | 7 | 3 | 5 | 60 | - | 30 | 105 | 5 | 34 | 14 | 2 |
| ศรีสาคร | 7 | 2 | 5 | 58 | - | 23 | 95 | 6 | 39 | 6 | 2 |
| จะแนะ | 5 | 2 | 7 | 61 | - | 27 | 102 | 6 | 53 | 7 | - |
| สุคิริน | 5 | 2 | 4 | 42 | - | 26 | 79 | 4 | 21 | 7 | - |
| **รวม รพช.** | **105** | **34** | **69** | **761** | **0** | **313** | **1,282** | **67** | **470** | **75** | **17** |
| **รวมทั้งจังหวัด** | **226** | **51** | **115** | **1,516** | **2** | **511** | **2,421** | **148** | **917** | **129** | **28** |

ที่มา : โปรแกรม hrops, สำนักงานสาธารณสุขจังหวัดนราธิวาส (1 กันยายน 2565)

การสูญเสียบุคลากรทางการแพทย์และสาธารณสุข ปีงบประมาณ 2565 พบว่า สูญเสียแพทย์ ร้อยละ 1.75 ทันตแพทย์ ร้อยละ 5.66 เภสัชกร ร้อยละ 0.80 และพยาบาลวิชาชีพ ร้อยละ 0.85 รายละเอียดดังนี้

**ตารางที่ 55 : จำนวนการสูญเสียบุคลากรทางการแพทย์และสาธารณสุขภาครัฐในจังหวัดนราธิวาส**

| อำเภอ | แพทย์ | | | ทันตแพทย์ | | | เภสัชกร | | | พยาบาลวิชาชีพ | | |
|---|---|---|---|---|---|---|---|---|---|---|---|---|
| | จำนวน | สูญเสีย | % | จำนวน | สูญเสีย | % | จำนวน | สูญเสีย | % | จำนวน | สูญเสีย | % |
| เมือง | 78 | 1 | 1.28 | 11 | 1 | 9.09 | 38 | 1 | 2.63 | 533 | 7 | 1.31 |
| ระแงะ | 17 | - | - | 5 | - | - | 9 | - | - | 150 | - | - |
| สุไหงโก-ลก | 45 | 3 | 6.67 | 8 | - | - | 18 | - | - | 296 | 7 | 2.36 |
| ตากใบ | 15 | - | - | 2 | 1 | 50 | 9 | - | - | 99 | - | - |
| รือเสาะ | 13 | - | - | 6 | - | - | 7 | - | - | 115 | - | - |
| สุไหงปาดี | 11 | - | - | 3 | - | - | 6 | - | - | 96 | - | - |
| แว้ง | 9 | - | - | 4 | - | - | 6 | - | - | 86 | - | - |
| บาเจาะ | 9 | - | - | 2 | - | - | 6 | - | - | 113 | - | - |
| ยี่งอ | 7 | - | - | 3 | - | - | 5 | - | - | 99 | - | - |
| เจาะไอร้อง | 7 | - | - | 3 | 1 | 33.33 | 5 | - | - | 80 | 1 | 1.25 |
| ศรีสาคร | 7 | - | - | 2 | - | - | 5 | - | - | 75 | - | - |
| จะแนะ | 5 | - | - | 2 | - | - | 7 | - | - | 76 | 1 | 1.32 |
| สุคิริน | 5 | - | - | 2 | - | - | 4 | - | - | 54 | - | - |
| **รวม** | **228** | **4** | **1.75** | **53** | **3** | **5.66** | **125** | **1** | **0.80** | **1,872** | **16** | **0.85** |

ที่มา : โปรแกรม hrops, สำนักงานสาธารณสุขจังหวัดนราธิวาส (1 กันยายน 2565)

**จำนวนผู้ป่วยนอก ผู้ป่วยใน และอัตราครองเตียง**

จำนวนผู้ใช้บริการผู้ป่วยนอกปีงบประมาณ 2565 (ตุลาคม 2564-กันยายน 2565) รพท.มีผู้ใช้บริการ จำนวน 166,702 คน 602,256 ครั้ง และใน รพช. มีผู้ใช้บริการ จำนวน 399,410 คน 1,294,285 ครั้ง เมื่อเทียบกับปีที่ผ่านมา พบว่า จำนวนผู้ใช้บริการผู้ป่วยนอก และจำนวนครั้งในการใช้บริการ ใน รพท. และ รพช. ลดลง

สำหรับจำนวนผู้ใช้บริการผู้ป่วยใน ปีงบประมาณ 2565 (ตุลาคม 2564-กันยายน 2565) ในรพท. มีผู้ใช้บริการ จำนวน 39,239 คน 235,299 วัน และในรพช. มีผู้ใช้บริการ 55,377 คน 319,169 วัน เมื่อเทียบกับปีที่ผ่านมา พบว่า จำนวนผู้ใช้บริการผู้ป่วยใน ในรพท. จำนวนคนและวันนอนลดลง ในรพช. จำนวนคนลดลง แต่วันนอนเพิ่มขึ้น ส่วนอัตราครองเตียง รพท. เฉลี่ย ร้อยละ 105.59 และรพช. เฉลี่ย ร้อยละ 125.80 รายละเอียดดังนี้

**ตารางที่ 56 : รายงานผลการดำเนินงานสาธารณสุขจังหวัดนราธิวาส ประจำปีงบประมาณ พ.ศ. 2565**

| โรงพยาบาล | ผู้ป่วยนอก | | | | ผู้ป่วยใน | | | | อัตราครองเตียง | |
|---|---|---|---|---|---|---|---|---|---|---|
| | ปี 2564 | | ปี 2565 | | ปี 2564 | | ปี 2565 | | ร้อยละ | |
| | คน | ครั้ง | คน | ครั้ง | คน | ครั้ง | คน | ครั้ง | ปี 2564 | ปี 2565 |
| นราธิวาสฯ | 128,236 | 439,475 | 101,453 | 336,778 | 31,161 | 180,610 | 26,740 | 172,795 | 121.58 | 116.32 |
| สุไหงโก-ลก | 63,925 | 302,925 | 65,249 | 265,478 | 14,938 | 95,955 | 12,499 | 62,504 | 124.00 | 85.01 |
| ระแงะ | 59,054 | 191,406 | 67,399 | 192,869 | 11,403 | 58,950 | 11,858 | 69,262 | 134.59 | 158.13 |
| ตากใบ | 46,674 | 175,728 | 54,435 | 189,974 | 6,835 | 29,902 | 5,221 | 36,561 | 80.32 | 101.78 |
| รือเสาะ | 48,061 | 157,941 | 44,826 | 139,301 | 6,937 | 21,942 | 5,682 | 21,500 | 73.31 | 71.83 |
| สุไหงปาดี | 29,611 | 120,821 | 32,619 | 115,487 | 3,278 | 13,822 | 2,941 | 16,842 | 82.32 | 100.31 |
| แว้ง | 30,001 | 138,473 | 29,320 | 119,705 | 3,211 | 12,857 | 2,647 | 12,005 | 81.92 | 76.49 |
| บาเจาะ | 37,522 | 135,165 | 36,366 | 126,585 | 5,751 | 26,334 | 5,875 | 42,291 | 106.10 | 170.39 |
| ยี่งอฯ | 33,732 | 112,997 | 37,032 | 105,087 | 5,966 | **27,078** | 5,717 | 34,080 | 123.64 | 155.62 |
| เจาะไอร้อง | 23,452 | 76,441 | 25,952 | 73,182 | 3,238 | **12,651** | 4,239 | 24,400 | 101.94 | 196.62 |
| ศรีสาคร | 27,831 | 96,094 | 29,796 | 90,194 | 4,101 | 15,527 | 5,796 | 34,352 | 101.29 | 224.08 |
| จะแนะ | 21,133 | 71,397 | 22,037 | 69,011 | 3,479 | 15,070 | 3,012 | 15,132 | 62.56 | 62.81 |
| สุคิริน | 18,511 | 71,944 | 19,628 | 72,890 | 2,249 | 7,968 | 2,389 | 12,744 | 62.37 | 99.76 |
| **รวมทั้งจังหวัด** | **567,743** | **2,090,807** | **566,112** | **1,896,541** | **102,547** | **518,666** | **94,616** | **554,468** | **107.90** | **116.30** |
| **รพท.** | **192,161** | **742,400** | **166,702** | **602,256** | **46,099** | **276,565** | **39,239** | **235,299** | **122.41** | **105.59** |
| **รพช.** | **375,582** | **1,348,407** | **399,410** | **1,294,285** | **56,448** | **242,101** | **55,377** | **319,169** | **95.03** | **125.80** |

ที่มา : โปรแกรม hrops, สำนักงานสาธารณสุขจังหวัดนราธิวาส (กันยายน 2565)

**ข้อมูลสถิติชีพและสถานะสุขภาพ**

**สถิติชีพ**

ในปีงบประมาณ 2565 มีเด็กเกิดใหม่ จำนวน 8,368 คน คิดเป็นอัตราการเกิด 10.31 ต่อประชากรพันคน และมีจำนวนคนตาย 5,066 คน คิดเป็นอัตราการตาย 6.24 ต่อประชากรพันคน จำนวนการเพิ่มประชากร จำนวน 3,302 คน คิดเป็นร้อยละ 0.41 รายละเอียดดังนี้

**ตารางที่ 57 : จำนวนและอัตราการเกิด การตาย และการเพิ่ม ปี พ.ศ. 2565**

| อำเภอ | การเกิด | | การตาย | | การเพิ่ม | |
|---|---|---|---|---|---|---|
| | จำนวน | อัตรา | จำนวน | อัตรา | จำนวน | อัตรา |
| เมือง | 2,990 | 23.59 | 836 | 6.60 | 2,154 | 1.70 |
| ระแงะ | 1,777 | 22.68 | 465 | 5.93 | 1,312 | 1.67 |
| สุไหงโก-ลก | 601 | 6.37 | 582 | 6.17 | 19 | 0.02 |
| ตากใบ | 384 | 5.16 | 503 | 6.76 | -119 | -0.16 |
| รือเสาะ | 524 | 7.02 | 453 | 6.07 | 71 | 0.10 |
| สุไหงปาดี | 146 | 2.63 | 390 | 7.04 | -244 | -0.44 |
| แว้ง | 148 | 2.72 | 306 | 5.62 | -158 | -0.29 |
| บาเจาะ | 413 | 7.35 | 385 | 6.85 | 28 | 0.05 |
| ยี่งอ | 329 | 6.93 | 345 | 7.27 | -16 | -0.03 |
| เจาะไอร้อง | 223 | 5.41 | 252 | 6.11 | -29 | -0.07 |
| ศรีสาคร | 379 | 9.01 | 239 | 5.68 | 140 | 0.33 |
| จะแนะ | 299 | 7.52 | 175 | 4.40 | 124 | 0.31 |
| สุคิริน | 155 | 5.83 | 135 | 5.08 | 20 | 0.08 |
| **รวม** | **8,368** | **10.31** | **5,066** | **6.24** | **3,302** | **0.41** |

หมายเหตุ : 1. อัตราเกิด = อัตราต่อพันของประชากรกลางปี

2. อัตราตาย = อัตราต่อพันของประชากรกลางปี

3. อัตราเพิ่ม = อัตราร้อยละของประชากรกลางปี

ที่มา : รายงานการเกิด-ตาย ปีงบประมาณ พ.ศ. 2565 จากกองยุทธศาสตร์และแผนงาน (https://deathbirthrepo.dcs.moph.go.th)

จากสถิติสถิติชีพ ระหว่างปี พ.ศ. 2561 – 2565 ของจังหวัดนราธิวาส พบว่า อัตราเกิดมีแนวโน้มลดลง ในขณะที่อัตราตายมีแนวโน้มเพิ่มสูงขึ้น อย่างไรก็ตาม ยังคงมีอัตราเพิ่มของประชากรก็ยังคงเป็นบวก แต่เป็นแนวโน้มในทิศทางที่ลดลง โดยสามารถสรุปได้ดังรูปการเปรียบเทียบอัตราเกิด อัตราตาย และอัตราเพิ่ม จังหวัดนราธิวาส

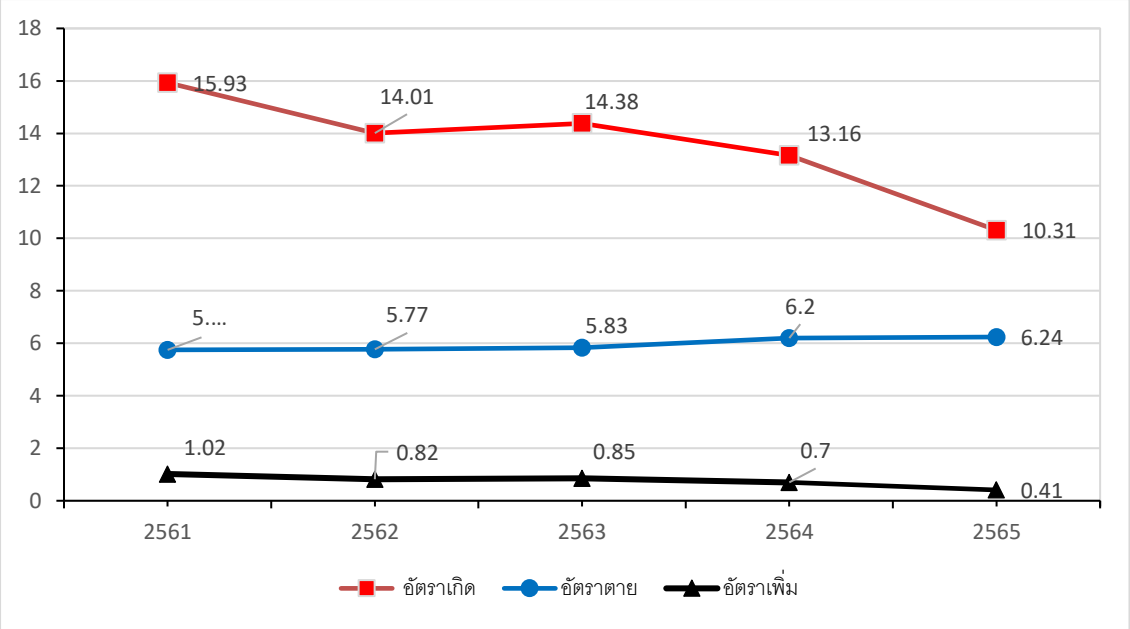


ที่มา : รายงานการเกิด-ตาย ปีงบประมาณ 2561 - 2565 จากกองยุทธศาสตร์และแผนงาน กระทรวงสาธารณสุข

**รูปที่ 29 : การเปรียบเทียบอัตราเกิด อัตราตาย และอัตราเพิ่ม จังหวัดนราธิวาส ปี พ.ศ. 2561 – 2565**

**สถานะสุขภาพ**

ในปีงบประมาณ พ.ศ. 2565 สาเหตุการตาย 10 อันดับแรก จังหวัดนราธิวาสพบว่า อันดับ 1 โรคเสื่อมระบบประสาท จำนวน 952 คน คิดเป็นอัตราตาย 117.28 ต่อแสนประชากร อันดับ 2 ความดันโลหิตสูง จำนวน 379 คน คิดเป็นอัตราตาย 46.69 ต่อแสนประชากร อันดับ 3 โรคเบาหวาน จำนวน 227 คน คิดเป็นอัตราตาย 27.97 ต่อแสนประชากร ตามลำดับ รายละเอียดดังนี้

**ตารางที่ 58 : สาเหตุการตาย 10 อันดับแรก ปี พ.ศ. 2565 จังหวัดนราธิวาส**

| อันดับ | ชื่อโรค | จำนวน (ราย) | อัตราต่อปชก. แสนคน |
|---|---|---|---|
| 1 | โรคเสื่อมระบบประสาท | 952 | 117.28 |
| 2 | ความดันโลหิตสูง | 379 | 46.69 |
| 3 | เบาหวาน | 227 | 27.97 |
| 4 | เนื้องอกร้าย | 206 | 25.38 |
| 5 | ปอดบวม | 159 | 19.59 |
| 6 | การติดเชื้อในกระแสเลือด | 140 | 17.25 |
| 7 | เลือดออกในสมอง | 135 | 16.63 |
| 8 | โรคหัวใจขาดเลือดเรื้อรัง | 113 | 13.92 |
| 9 | โรคหืด | 105 | 12.94 |
| 10 | ไตวาย | 79 | 9.73 |

หมายเหตุ : ข้อมูล ณ วันที่ 1 ต.ค. 2564–30 ก.ย. 2565

ที่มา : รายงานการตายจากสำนักนโยบายและแผนยุทธศาสตร์ ปีงบประมาณ 2565

**(1.7) ภาวะการเจ็บป่วยของประชาชน**

ในปีงบประมาณ พ.ศ. 2565 สาเหตุการป่วยของผู้ป่วยนอกตามกลุ่มโรค 10 อันดับแรก จังหวัดนราธิวาส พบว่า สาเหตุการป่วยของผู้ป่วยนอกสูงสุด คือ ความดันโลหิตสูงที่ไม่มีสาเหตุนำ มีอัตราป่วยเท่ากับ 16,269.44 ต่อประชากรแสนคน รองลงมา คือ การติดเชื้อของทางเดินหายใจส่วนบนแบบเฉียบพลันอื่นๆ มีอัตราป่วย 14,886.81 ต่อประชากรแสนคน และเบาหวาน อัตราป่วย 7,151.43 ต่อประชากรแสนคน ตามลำดับ รายละเอียดดังนี้

**ตารางที่ 59 : สาเหตุการป่วยของผู้ป่วยนอกตามกลุ่มโรค 10 อันดับแรก จังหวัดนราธิวาส**

| ลำดับ | ชื่อกลุ่มโรค | รวม | อัตรา/ปชก.แสนคน |
|---|---|---|---|
| 1 | ความดันโลหิตสูงที่ไม่มีสาเหตุนำ | 132,061 | 16,269.44 |
| 2 | การติดเชื้อของทางเดินหายใจส่วนบนแบบเฉียบพลันอื่นๆ | 120,838 | 14,886.81 |
| 3 | เบาหวาน | 58,049 | 7,151.43 |
| 4 | ความผิดปกติทางพฤติกรรมและจิตประสาทที่เกิดจากการใช้วัตถุออกฤทธิ์ต่อจิตประสาทอื่นๆ | 53,514 | 6,592.73 |
| 5 | ฟันผุ | 46,284 | 5,702.02 |
| 6 | เนื้อเยื่อผิดปกติ | 42,098 | 5,186.32 |
| 7 | ความผิดปกติอื่นๆ ของฟันและโครงสร้าง | 31,977 | 3,939.45 |
| 8 | โรคอื่นๆ ของหลอดอาหาร กระเพาะและดูโอเดนัม | 25,794 | 3,177.73 |
| 9 | การบาดเจ็บระบุเฉพาะอื่นๆ, ไม่ระบุเฉพาะและหลายบริเวณในร่างกาย | 22,048 | 2,716.23 |
| 10 | โรคอื่นๆ ของผิวหนังและเนื้อเยื่อใต้ผิวหนัง | 21,858 | 2,692.83 |

ที่มา : ระบบรายงานมาตรฐาน HDC ปีงบประมาณ 2565 สำนักงานสาธารณสุขจังหวัดนราธิวาส

เมื่อพิจารณารายงานผู้ป่วยในตามกลุ่มโรค สาเหตุการป่วยของผู้ป่วยในตามกลุ่มโรค 10 อันดับแรก จังหวัดนราธิวาส พบว่า สาเหตุการป่วยของผู้ป่วยในสูงสุด คือ ปอดบวม มีอัตราป่วย 1,678.80 ต่อประชากรแสนคน รองลงมาคือ การติดเชื้อของทางเดินหายใจส่วนบนแบบเฉียบพลันอื่นๆ อัตราป่วย 591.22 ต่อประชากรแสนคน และหลอดลมอักเสบเฉียบพลันและหลอดลมเล็กอักเสบเฉียบพลัน อัตราป่วย 508.55 ต่อประชากรแสนคน รายละเอียดดังนี้

**ตารางที่ 60 : สาเหตุการป่วยของผู้ป่วยในสูงสุด 10 อันดับแรก จังหวัดนราธิวาส**

| อันดับ | ชื่อโรค | จำนวน(ราย) | อัตราต่อปชก. แสนคน |
|---|---|---|---|
| 1 | ปอดบวม | 13,627 | 1,678.80 |
| 2 | การติดเชื้อของทางเดินหายใจส่วนบนแบบเฉียบพลันอื่นๆ | 4,799 | 591.22 |
| 3 | หลอดลมอักเสบเฉียบพลันและหลอดลมเล็กอักเสบเฉียบพลัน | 4,128 | 508.55 |
| 4 | การดูแลมารดาอื่นๆ ที่มีปัญหาเกี่ยวกับทารกในครรภ์ และถุงน้ำคร่ำ และปัญหาที่อาจจะเกิดได้ในระยะคลอด | 2,738 | 337.31 |
| 5 | ภาวะแทรกซ้อนอื่นๆ ของการตั้งครรภ์ และการคลอด | 2,673 | 329.30 |
| 6 | ภาวะแทรกซ้อนที่ส่วนใหญ่พบในระยะหลังคลอด และภาวะทางสูติกรรมอื่นๆ ที่มิได้ระบุรายละเอียด | 2,192 | 270.05 |

| อันดับ | ชื่อโรค | จำนวน(ราย) | อัตราต่อปชก. แสนคน |
|---|---|---|---|
| 7 | โรคหลอดลมอักเสบ ถุงลมโป่งพองและปอดชนิดอุดกั้นแบบเรื้อรังอื่น | 1,385 | 170.63 |
| 8 | ภาวะอื่น ๆ ในระยะปริกำเนิด | 1,312 | 161.63 |
| 9 | หัวใจล้มเหลว | 1,309 | 161.26 |
| 10 | เบาหวาน | 942 | 116.05 |

ที่มา : ระบบรายงาน HDC ปีงบประมาณ 2565 สำนักงานสาธารณสุขจังหวัดนราธิวาส

**(1.8) ด้านการศึกษา**

**โครงสร้างทางการศึกษา**

ในปีการศึกษา พ.ศ. 2565 จังหวัดนราธิวาสมีสถานศึกษารวมทั้งหมด 1,417 แห่ง โดยมีโรงเรียนในความรับผิดชอบของสำนักงานคณะกรรมการการศึกษาขั้นพื้นฐาน (เขตพื้นที่การศึกษา) จำนวน 357 แห่ง ประกอบด้วย สถานศึกษาขนาดเล็ก จำนวน 87 แห่ง สถานศึกษาขนาดกลาง จำนวน 249 แห่ง สถานศึกษาขนาดใหญ่ จำนวน 20 แห่ง และสถานศึกษาขนาดใหญ่พิเศษ จำนวน 1 แห่ง วิทยาลัยอาชีวศึกษา จำนวน 2 แห่ง โรงเรียนในสังกัดเทศบาล จำนวน 10 แห่ง โรงเรียนราชประชานุเคราะห์/สถานสงเคราะห์ จำนวน 2 แห่งและสถานการศึกษาในความรับผิดชอบของสำนักงานคณะกรรมการอุดมศึกษา จำนวน 2 แห่ง และสถานศึกษานอกระบบของรัฐ จำนวน 813 แห่ง ประกอบด้วย สำนักงานส่งเสริมการศึกษา นอกระบบและการศึกษาตามอัธยาศัยจังหวัดนราธิวาส จำนวน 1 แห่ง โรงเรียนเอกชนในระบบ จำนวน 111 แห่ง และโรงเรียนเอกชนนอกระบบ จำนวน 702 แห่ง

**ตารางที่ 61 : จำนวนโรงเรียน จำนวนนักเรียน และจำนวนครูในสถานศึกษาในจังหวัดนราธิวาส ปีการศึกษา 2565 จำแนกตามสังกัด**

| ลำดับที่ | หน่วยงาน/สังกัด | จำนวนสถานศึกษา | จำนวนนักเรียน | จำนวนครู |
|---|---|---|---|---|
| **กระทรวงศึกษาธิการ (ศธ.)** | | **1,195** | **246,804** | **13,754** |
| **1** | **สำนักงานคณะกรรมการการศึกษาขั้นพื้นฐาน (สพฐ.)** | **357** | **95,942** | **5,739** |
| | - สำนักงานเขตพื้นที่การศึกษาประถมศึกษานราธิวาส เขต 1 | 148 | 33,292 | 2,317 |
| | - สำนักงานเขตพื้นที่การศึกษาประถมศึกษานราธิวาส เขต 2 | 117 | 28,903 | 1,584 |
| | - สำนักงานเขตพื้นที่การศึกษาประถมศึกษานราธิวาส เขต 3 | 75 | 19,349 | 984 |
| | - สำนักงานเขตพื้นที่การศึกษามัธยมศึกษานราธิวาส | 17 | 14,398 | 854 |
| **2** | **สำนักบริหารงานการศึกษาพิเศษ (สศศ.)** | **3** | **1,568** | **174** |
| | - ศูนย์การศึกษาพิเศษประจำจังหวัดนราธิวาส | 1 | 711 | 56 |
| | - โรงเรียนราชประชานุเคราะห์ 39 | 1 | 462 | 68 |
| | - โรงเรียนศึกษาสงเคราะห์นราธิวาส | 1 | 395 | 50 |
| **3** | **สำนักงานคณะกรรมการอาชีวศึกษา (สอศ.)** | **2** | **2,088** | **110** |
| | - วิทยาลัยเทคนิคบางนรา | 1 | 882 | 52 |
| | - วิทยาลัยการอาชีพสุไหงโก-ลก | 1 | 1,206 | 58 |

| ลำดับที่ | หน่วยงาน/สังกัด | จำนวนสถานศึกษา | จำนวนนักเรียน | จำนวนครู |
|---|---|---|---|---|
| 4 | **สำนักงานส่งเสริมการศึกษานอกระบบและการศึกษาตามอัธยาศัย (สำนักงาน กศน.)** | **13** | **13,646** | **289** |
| | - ศูนย์การศึกษานอกระบบและการศึกษาตามอัธยาศัยอำเภอ | 13 | | |
| | - ศูนย์การศึกษานอกระบบและการศึกษาตามอัธยาศัยตำบล | 77 | | |
| | - ศูนย์การเรียนชุมชน | 10 | | |
| 5 | **สำนักงานคณะกรรมการส่งเสริมการศึกษาเอกชน (สช.)** | **820** | **133,560** | **7,442** |
| | - โรงเรียนเอกชนในระบบ | 101 | 64,256 | 3,426 |
| | **- โรงเรียนเอกชนนอกระบบ** | **719** | **69,304** | **4,016** |
| | -โรงเรียนเอกชนนอกระบบประเภทศูนย์การศึกษาอิสลามประจำมัสยิด (ตาดีกา) | 645 | 61,636 | |
| | -โรงเรียนเอกชนนอกระบบประเภทสถาบันศึกษาปอเนาะ | 72 | 6,426 | |
| | -โรงเรียนเอกชนนอกระบบประเภทวิชาชีพ | 2 | 1,242 | |
| **กระทรวงการอุดมศึกษา วิทยาศาสตร์ วิจัยและนวัตกรรม (อว.)** | | **2** | **6,590** | **734** |
| 1 | **มหาวิทยาลัยนราธิวาสราชนครินทร์** (มนร.) | 1 | 5,006 | 545 |
| | - มหาวิทยาลัยนราธิวาสราชนครินทร์ | - | 3,233 | 429 |
| | - วิทยาลัยเทคนิคนราธิวาส | - | 1,250 | 76 |
| | - วิทยาลัยการอาชีพตากใบ | - | 200 | 16 |
| | - วิทยาลัยเกษตรและเทคโนโลยีนราธิวาส | - | 323 | 24 |
| 2 | **วิทยาลัยชุมชนนราธิวาส (วชช.)** | **1** | **1,584** | **189** |
| **กระทรวงมหาดไทย (มท.)** | | **215** | **15,716** | **869** |
| 1 | **องค์กรปกครองส่วนท้องถิ่น (อปท.)** | **14** | **7,120** | **530** |
| | - โรงเรียนในสังกัดเทศบาลเมืองนราธิวาส | 6 | 3,269 | 219 |
| | - โรงเรียนในสังกัดเทศบาลเมืองสุไหงโก-ลก | 4 | 3,031 | 238 |
| | - โรงเรียนอนุบาลในสังกัดองค์กรปกครองส่วนท้องถิ่น | 4 | 820 | 73 |
| 2 | **ศูนย์พัฒนาเด็กเล็กในจังหวัดนราธิวาส (ศพด.)** | **201** | **8,596** | **339** |
| **สำนักงานตำรวจแห่งชาติ (ตช.)** | | **5** | **659** | **33** |
| 1 | **โรงเรียนในสังกัดกองกำกับการตำรวจตระเวนชายแดนที่ 44** | **5** | **659** | **33** |
| | **รวม** | **1,417** | **269,769** | **15,390** |

ที่มา : สำนักงานศึกษาธิการจังหวัดนราธิวาส

จังหวัดนราธิวาสมีนักเรียน/นักศึกษา ในสถานศึกษา ประจำปีการศึกษา 2565 รวมทั้งสิ้นจำนวน 269,769 คน ประกอบด้วย นักเรียนในระดับการศึกษาขั้นพื้นฐาน จำนวน 182,087 คน นักเรียน/นักศึกษาระดับอาชีวศึกษาและอุดมศึกษา จำนวน 8,678 คน

**ตารางที่ 62 : ข้อมูลจำนวนนักเรียน จำแนกตามสังกัดและระดับการศึกษา ระดับการศึกษาขั้นพื้นฐาน ปีการศึกษา 2565**

| ลำดับที่ | หน่วยงาน/สังกัด | ระดับ | | | | |
|---|---|---|---|---|---|---|
| | | ก่อนประถมศึกษา | ประถมศึกษา | มัธยมศึกษาตอนต้น | มัธยมศึกษาตอนปลาย | รวม |
| 1 | สพป.นธ. เขต 1 | 8,932 | 22,754 | 1,606 | - | **33,292** |
| 2 | สพป.นธ. เขต 2 | 5,746 | 21,303 | 1,854 | - | **28,903** |
| 3 | สพป.นธ. เขต 3 | 4,714 | 13,100 | 1,535 | - | **19,349** |
| 4 | สพม.นราธิวาส | - | - | 7,732 | 6,666 | **14,398** |
| 5 | โรงเรียนราชประชานุเคราะห์ 39 | - | 76 | 207 | 179 | **462** |
| 6 | โรงเรียนศึกษาสงเคราะห์นราธิวาส | - | 133 | 145 | 117 | **395** |
| 7 | สำนักงานการศึกษาเอกชนจังหวัดนราธิวาส | 11,007 | 20,181 | 18,632 | 14,280 | **64,100** |
| 8 | โรงเรียนในสังกัดเทศบาลเมืองนราธิวาส | 745 | 1,880 | 368 | 39 | **3,032** |
| 9 | โรงเรียนในสังกัดเทศบาลเมืองสุไหงโก-ลก | 628 | 2,072 | 331 | - | **3,031** |
| 10 | โรงเรียนอนุบาลในสังกัดองค์กรปกครองส่วนท้องถิ่น | 612 | 208 | - | - | **820** |
| 11 | โรงเรียนในสังกัด ตชด.ที่ 44 | 148 | 511 | - | - | **659** |
| 12 | กศน.จังหวัดนราธิวาส | - | 990 | 6,298 | 6,358 | 13,646 |
| **รวม** | | **32,532** | **83,208** | **38,708** | **27,639** | **182,087** |

ที่มา : สำนักงานศึกษาธิการจังหวัดนราธิวาส

**ตารางที่ 63 : ข้อมูลจำนวนนักเรียน จำแนกตามสังกัดและระดับการศึกษา ระดับอาชีวศึกษาและอุดมศึกษา ปีการศึกษา 2565**

| ลำดับที่ | หน่วยงาน/สังกัด | ระดับ | | | | | | รวม |
|---|---|---|---|---|---|---|---|---|
| | | ปวช. | ปวส. | อนุปริญญา | ปริญญาตรี | ปริญญาโท | ป.บัณฑิต | |
| **หน่วยงานสังกัดกระทรวงศึกษาธิการ** | | **2,193** | **1,640** | **-** | **-** | **-** | **-** | **3,833** |
| 1 | สำนักงานคณะกรรมการอาชีวศึกษา | **2,193** | **1,640** | **-** | **-** | **-** | **-** | **3,833** |
| | - วิทยาลัยเทคนิคบางนรา | 570 | 312 | **-** | **-** | **-** | **-** | **882** |
| | - วิทยาลัยการอาชีพสุไหงโก-ลก | 607 | 599 | **-** | **-** | **-** | **-** | **1,206** |
| | - วิทยาลัยเทคนิคนราธิวาส | 651 | 599 | **-** | **-** | **-** | **-** | **1,250** |
| | - วิทยาลัยการอาชีพตากใบ | 200 | - | **-** | **-** | **-** | **-** | **200** |
| | - วิทยาลัยเกษตรและเทคโนโลยีนราธิวาส | 165 | 130 | **-** | **-** | **-** | **-** | **295** |
| **หน่วยงานสังกัดกระทรวงการอุดมศึกษา วิทยาศาสตร์ วิจัยและนวัตกรรม** | | | | | | | | |
| 1 | วิทยาลัยชุมชนนราธิวาส | - | - | 1,584 | - | - | **-** | **1,584** |
| 2 | มหาวิทยาลัยนราธิวาสราชนครินทร์ | - | - | - | 3,101 | 100 | 60 | **3,261** |
| **รวม** | | **2,193** | **1,640** | **1,584** | **3,101** | **100** | **60** | **8,678** |

ที่มา : สำนักงานศึกษาธิการจังหวัดนราธิวาส

ในปีการศึกษา 2565 มีจำนวนครูคณาจารย์และบุคลากรทางการศึกษารวมทั้งสิ้น 20,462 คน ประกอบด้วย ครูผู้บริหาร จำนวน 608 คนคิดเป็นร้อยละ 2.97 ครู/อาจารย์ จำนวน 15,274 คน คิดเป็นร้อยละ 74.65 และบุคลากรทางการศึกษา จำนวน 4,580 คน คิดเป็นร้อยละ 22.38

**ตารางที่ 64 : จำนวนครู/คณาจารย์และบุคลากรทางการศึกษาในสถานศึกษา ปีการศึกษา 2565**

| ลำดับที่ | หน่วยงาน/สังกัด | ผู้อำนวยการ (คน) | รองผู้อำนวยการ (คน) | ครู (คน) | บุคลากร (คน) | รวม (คน) |
|---|---|---|---|---|---|---|
| **กระทรวงศึกษาธิการ (ศธ.)** | | **424** | **129** | **13,754** | **3,739** | **18,046** |
| **1** | **สำนักงานคณะกรรมการการศึกษาขั้นพื้นฐาน (สพฐ.)** | 332 | 99 | 5,739 | 2,728 | 8,898 |
| | - สพป.นธ เขต 1 | 142 | 21 | 2,317 | 1,055 | 3,535 |
| | - สพป.นธ เขต 2 | 101 | 31 | 1,584 | 795 | 2,511 |
| | - สพป.นธ เขต 3 | 73 | 20 | 984 | 675 | 1,752 |
| | - สพม.นราธิวาส | 16 | 27 | 854 | 203 | 1,100 |
| **2** | **สำนักบริหารงานการศึกษาพิเศษ (สศศ.)** | **3** | **6** | **174** | **120** | **303** |
| | - ศูนย์การศึกษาพิเศษประจำจังหวัดนราธิวาส | 1 | 1 | 56 | 59 | 117 |
| | - โรงเรียนราชประชานุเคราะห์ 39 | 1 | 2 | 68 | 43 | 114 |
| | - โรงเรียนศึกษาสงเคราะห์นราธิวาส | 1 | 3 | 50 | 18 | 72 |
| **3.** | **สำนักงานคณะกรรมการอาชีวศึกษา (สอศ.)** | **2** | **6** | **110** | **92** | **210** |
| | - วิทยาลัยสารพัดช่างนราธิวาส | 1 | 3 | 52 | 48 | 104 |
| | - วิทยาลัยการอาชีพสุไหงโก-ลก | 1 | 3 | 58 | 44 | 106 |
| **4** | **สำนักงานส่งเสริมการศึกษานอกระบบและการศึกษาตามอัธยาศัย (สำนักงาน กศน.)** | **12** | **-** | **289** | **44** | **345** |
| **5** | **สำนักงานคณะกรรมการส่งเสริมการศึกษาเอกชน (สช.)** | **75** | **18** | **7,442** | **755** | **8,290** |
| | - โรงเรียนเอกชนในระบบ | 75 | 18 | 3,426 | 755 | 4,274 |
| | - โรงเรียนเอกชนนอกระบบ | - | - | 4,016 | - | 4,016 |
| **กระทรวงการอุดมศึกษา วิทยาศาสตร์ วิจัยและนวัตกรรม (อว.)** | | **7** | **27** | **618** | **535** | **1,187** |
| **1** | **วิทยาลัยชุมชนนราธิวาส** | **1** | **3** | **189** | **44** | **237** |
| **2** | **มหาวิทยาลัยนราธิวาสราชนครินทร์** | **6** | **24** | **429** | **491** | **950** |
| | - มหาวิทยาลัยนราธิวาสราชนครินทร์ | 3 | 12 | 313 | 400 | 728 |
| | - วิทยาลัยเทคนิคนราธิวาส | 1 | 4 | 76 | 37 | 118 |
| | - วิทยาลัยการอาชีพตากใบ | 1 | 4 | 16 | 23 | 44 |
| | - วิทยาลัยเกษตรและเทคโนโลยีนราธิวาส | 1 | 4 | 24 | 31 | 60 |

| ลำดับที่ | หน่วยงาน/สังกัด | ผู้อำนวยการ (คน) | รองผู้อำนวยการ (คน) | ครู (คน) | บุคลากร (คน) | รวม (คน) |
|---|---|---|---|---|---|---|
| **กระทรวงมหาดไทย (มท.)** | | **12** | **3** | **869** | **281** | **1,165** |
| **1** | **องค์กรปกครองส่วนท้องถิ่น (อปท.)** | **12** | **3** | **530** | **46** | **591** |
| | - โรงเรียนในสังกัดเทศบาลเมืองนราธิวาส | 5 | 1 | 219 | 20 | 245 |
| | - โรงเรียนในสังกัดเทศบาลเมืองสุไหงโก-ลก | 4 | 2 | 238 | 16 | 260 |
| | - โรงเรียนอนุบาลในสังกัดองค์กรปกครองส่วนท้องถิ่น | 3 | - | 73 | 10 | 86 |
| **2** | **ศูนย์พัฒนาเด็กเล็กในจังหวัดนราธิวาส** | **-** | **-** | **339** | **235** | **574** |
| **สำนักงานตำรวจแห่งชาติ (ตช.)** | | **5** | **1** | **33** | **25** | **64** |
| **1** | **กองกำกับการตำรวจตระเวนชายแดนที่ 44** | 5 | 1 | 33 | 25 | 64 |
| **รวมทั้งสิ้น** | | **448** | **160** | **15,274** | **4,580** | **20,462** |

ที่มา : สำนักงานศึกษาธิการจังหวัดนราธิวาส

**คุณภาพทางการศึกษา**

จังหวัดนราธิวาส มีผลการทดสอบทางการศึกษาระดับชาติในทุกระดับ ทุกช่วงวัยและทุกระบบ ได้แก่ การประเมินความสามารถด้านการอ่านของผู้เรียน (RT) ของนักเรียนชั้นประถมศึกษาปีที่ 1, การประเมินคุณภาพการศึกษาขั้นพื้นฐาน (NT) ของนักเรียนชั้นประถมศึกษาปีที่ 3, ผลการทดสอบทางการศึกษาระดับชาติขั้นพื้นฐาน (O-NET) ของนักเรียนชั้นประถมศึกษาปีที่ 6 นักเรียนชั้นประถมศึกษาปีที่ 3 และนักเรียนชั้นประถมศึกษาปีที่ 6, ผลการทดสอบทางการศึกษาอิสลามศึกษาระดับชาติ (I-NET) ระดับตอนต้น ตอนกลาง และตอนปลาย, การทดสอบทางการศึกษาระดับชาติ การศึกษานอกระบบ (N-NET), การทดสอบทางการศึกษาระดับชาติด้านอาชีวศึกษา (V-NET) ระดับ ปวช.และปวส. ต่ำกว่าระดับประเทศและต่ำกว่าระดับภาคทุกการประเมิน คุณภาพการศึกษาของจังหวัดนราธิวาสจึงอยู่ในลำดับสุดท้ายของประเทศ ดังนั้น ปัญหาเรื่องคุณภาพการศึกษาของจังหวัดนราธิวาส จึงเป็นปัญหาเร่งด่วนที่สำคัญมาก จำเป็นจะต้องได้รับการแก้ไขเร่งด่วน โดยการยกระดับคุณภาพการเรียนการสอนนักเรียนเพื่อการพัฒนากำลังคนของจังหวัด

**ตารางที่ 65 : แสดงผลการประเมินความสามารถด้านการอ่านของผู้เรียน (RT) ปีการศึกษา 2561 – 2564 ของนักเรียนชั้นประถมศึกษาปีที่ 1**

| ระดับ | ปีการศึกษา | | | | 2561/2562 (+)เพิ่ม/(-)ลด | 2562/2563 (+)เพิ่ม/(-)ลด | 2563/2564 (+)เพิ่ม/(-)ลด |
|---|---|---|---|---|---|---|---|
| | 2561 | 2562 | 2563 | 2564 | | | |
| ประเทศ | 68.72 | 70.66 | 73.02 | 71.38 | 1.94 | 2.36 | -1.64 |
| ศธภ.7 | 56.91 | 51.94 | 58.66 | 53.33 | -4.97 | 6.72 | -5.33 |
| จังหวัด | 47.79 | 49.54 | 57.48 | 49.37 | 1.75 | 7.94 | -8.11 |

ที่มา : สำนักงานศึกษาธิการจังหวัดนราธิวาส

**ตารางที่ 66 : แสดงผลการประเมินคุณภาพการศึกษาขั้นพื้นฐาน (NT) ปีการศึกษา 2561 - 2564 ของนักเรียนชั้นประถมศึกษาปีที่ 3**

| ระดับ | ปีการศึกษา | | | | 2561/2562 (+)เพิ่ม/(-)ลด | 2562/2563 (+)เพิ่ม/(-)ลด | 2563/2564 (+)เพิ่ม/(-)ลด |
|---|---|---|---|---|---|---|---|
| | 2561 | 2562 | 2563 | 2564 | | | |
| ประเทศ | 49.48 | 45.70 | 43.97 | 52.80 | -3.78 | -1.73 | 8.83 |
| ศธภ.7 | 39.35 | 31.00 | 32.42 | 41.38 | -8.35 | 1.42 | 8.96 |
| จังหวัด | 30.64 | 29.08 | 31.00 | 39.63 | -1.56 | 1.92 | 8.63 |

ที่มา : สำนักงานศึกษาธิการจังหวัดนราธิวาส

**ตารางที่ 67 : แสดงผลการทดสอบทางการศึกษาระดับชาติขั้นพื้นฐาน (O-NET) ปีการศึกษา 2561 - 2564 ของนักเรียนชั้นประถมศึกษาปีที่ 6**

| ระดับ | ปีการศึกษา | | | | 2561/2562 (+)เพิ่ม/(-)ลด | 2562/2563 (+)เพิ่ม/(-)ลด | 2563/2564 (+)เพิ่ม/(-)ลด |
|---|---|---|---|---|---|---|---|
| | 2561 | 2562 | 2563 | 2564 | | | |
| ประเทศ | 43.14 | 37.99 | 39.22 | 40.19 | -5.15 | 1.23 | 0.97 |
| ศธภ.7 | 37.24 | 29.16 | 30.61 | 31.74 | -8.08 | 1.45 | 1.13 |
| จังหวัด | 31.76 | 28.28 | 29.73 | 30.97 | -3.48 | 1.44 | 1.25 |

ที่มา : สำนักงานศึกษาธิการจังหวัดนราธิวาส

**ตารางที่ 68 : แสดงข้อมูลผลการทดสอบทางการศึกษาระดับชาติขั้นพื้นฐาน (O-NET) ปีการศึกษา 2561 - 2564 ของนักเรียนชั้นมัธยมศึกษาปีที่ 3**

| ระดับ | ปีการศึกษา | | | | 2561/2562 (+)เพิ่ม/(-)ลด | 2562/2563 (+)เพิ่ม/(-)ลด | 2563/2564 (+)เพิ่ม/(-)ลด |
|---|---|---|---|---|---|---|---|
| | 2561 | 2562 | 2563 | 2564 | | | |
| ประเทศ | 37.50 | 36.30 | 36.01 | 34.56 | -1.20 | -0.29 | -1.45 |
| ศธภ.7 | 34.52 | 30.44 | 30.25 | 28.57 | -4.08 | -0.19 | -1.68 |
| จังหวัด | 30.61 | 29.90 | 29.86 | 28.14 | -0.71 | -0.04 | -1.73 |

ที่มา : สำนักงานศึกษาธิการจังหวัดนราธิวาส

**ตารางที่ 69 : แสดงข้อมูลผลการทดสอบทางการศึกษาระดับชาติขั้นพื้นฐาน (O-NET) ปีการศึกษา 2561 – 2564 ของนักเรียนชั้นมัธยมศึกษาปีที่ 6**

| ระดับ | ปีการศึกษา | | | | 2561/2562 (+)เพิ่ม/(-)ลด | 2562/2563 (+)เพิ่ม/(-)ลด | 2563/2564 (+)เพิ่ม/(-)ลด |
|---|---|---|---|---|---|---|---|
| | 2561 | 2562 | 2563 | 2564 | | | |
| ประเทศ | 35.02 | 32.34 | 33.79 | 31.75 | -2.68 | 1.45 | -2.04 |
| ศธภ.7 | 31.20 | 25.94 | 26.93 | 25.69 | -5.26 | 0.99 | -1.24 |
| จังหวัด | 27.14 | 25.29 | 26.21 | 25.33 | -1.85 | 0.91 | -0.87 |

ที่มา : สำนักงานศึกษาธิการจังหวัดนราธิวาส

**ตารางที่ 70 : แสดงข้อมูลผลการทดสอบทางการศึกษาอิสลามศึกษาระดับชาติ (I-NET)**

**ปีการศึกษา 2561 - 2564**

| ระดับ | ปีการศึกษา | | | | 2561/2562 (+)เพิ่ม/(-)ลด | 2562/2563 (+)เพิ่ม/(-)ลด | 2563/2564 (+)เพิ่ม/(-)ลด |
|---|---|---|---|---|---|---|---|
| | 2561 | 2562 | 2563 | 2564 | | | |
| **ระดับตอนต้น** | | | | | | | |
| ประเทศ | 41.30 | 39.46 | 39.71 | 37.11 | -1.84 | 0.25 | -2.60 |
| ศธภ.7 | 41.13 | 39.28 | 38.42 | 36.79 | -1.85 | -0.86 | -1.63 |
| จังหวัด | 40.87 | 37.26 | 38.18 | 35.50 | -3.60 | 0.92 | -2.68 |
| **ระดับตอนกลาง** | | | | | | | |
| ประเทศ | 43.43 | 40.87 | 37.20 | 39.71 | -2.57 | -3.67 | 2.51 |
| ศธภ.7 | 43.06 | 39.76 | 36.89 | 38.42 | -3.29 | -2.87 | 1.53 |
| จังหวัด | 41.84 | 39.14 | 35.71 | 38.18 | -2.70 | -3.43 | 2.47 |
| **ระดับตอนปลาย** | | | | | | | |
| ประเทศ | 35.95 | 33.77 | 35.20 | 33.24 | -2.17 | 1.43 | -1.96 |
| ศธภ.7 | 35.70 | 33.97 | 34.98 | 33.34 | -1.73 | 1.01 | -1.64 |
| จังหวัด | 36.60 | 34.45 | 35.66 | 30.94 | -2.15 | 1.21 | -4.72 |

ที่มา : สำนักงานศึกษาธิการจังหวัดนราธิวาส

**ตารางที่ 71 : แสดงข้อมูลผลการทดสอบทางการศึกษาระดับชาติ การศึกษานอกระบบ (N-NET)**

**ปีการศึกษา 2561 - 2563**

| ระดับ | ปีการศึกษา | | | 2561/2562 (+)เพิ่ม/(-)ลด | 2562/2563 (+)เพิ่ม/(-)ลด |
|---|---|---|---|---|---|
| | 2561 | 2562 | 2563 | | |
| **ระดับประถมศึกษา** | | | | | |
| ประเทศ | 41.67 | 43.45 | 42.88 | 1.78 | -0.57 |
| ศธภ.7 | 37.70 | 34.95 | 36.21 | -2.75 | 1.26 |
| จังหวัด | 34.89 | 35.34 | 35.80 | 0.45 | 0.46 |
| **ระดับมัธยมศึกษาตอนต้น** | | | | | |
| ประเทศ | 30.95 | 35.86 | 38.03 | 4.91 | 2.17 |
| ศธภ.7 | 29.86 | 30.62 | 33.24 | 0.76 | 2.62 |
| จังหวัด | 26.06 | 29.45 | 31.54 | 3.39 | 2.09 |
| **ระดับมัธยมศึกษาตอนปลาย** | | | | | |
| ประเทศ | 35.58 | 34.07 | 33.79 | -1.51 | -0.28 |
| ศธภ.7 | 32.72 | 28.57 | 29.47 | -4.15 | 0.9 |
| จังหวัด | 28.32 | 26.88 | 27.34 | -1.44 | 0.46 |

ที่มา : สำนักงานศึกษาธิการจังหวัดนราธิวาส (หมายเหตุ : ในปี 2564 ไม่ได้เปิดสอบ)

**ตารางที่ 72 : แสดงผลการทดสอบทางการศึกษาระดับชาติด้านอาชีวศึกษา (V-NET)**

| ระดับ | ปีการศึกษา | | | | 2561/2562 (+)เพิ่ม/(-)ลด | 2562/2563 (+)เพิ่ม/(-)ลด | 2563/2564 (+)เพิ่ม/(-)ลด |
|---|---|---|---|---|---|---|---|
| | 2561 | 2562 | 2563 | 2564 | | | |
| **ระดับ ปวช.** | | | | | | | |
| ประเทศ | 37.87 | 35.67 | 38.73 | 41.90 | -2.2 | 3.06 | 3.17 |
| ศธภ.7 | 41.89 | 35.74 | 35.85 | 38.71 | -6.15 | 0.11 | 2.86 |
| จังหวัด | 37.87 | 35.64 | 36.18 | 33.66 | -2.23 | 0.54 | -2.52 |
| **ระดับ ปวส.** | | | | | | | |
| ประเทศ | 40.04 | 43.63 | n/a | n/a | 3.59 | n/a | n/a |
| ศธภ.7 | 38.06 | 39.02 | n/a | n/a | 0.96 | n/a | n/a |
| จังหวัด | 35.64 | 38.65 | n/a | n/a | 3.01 | n/a | n/a |

ที่มา : สำนักงานศึกษาธิการจังหวัดนราธิวาส (หมายเหตุ ในปี 2563 - 2564 ระดับปวส. ไม่ได้เปิดสอบ)

ข้อมูลด้านจำนวนปีการศึกษาเฉลี่ยของประชากรอายุ 15 - 59 ปี ของจังหวัดนราธิวาส ในปี พ.ศ. 2564 มีค่าเฉลี่ยอยู่ที่อายุ 8.74 ปี เพิ่มขึ้นเพียงเล็กน้อยเมื่อเทียบกับปีที่ผ่านมา โดยลำดับอยู่ในลำดับสุดท้ายของภาคใต้และกลุ่มจังหวัดภาคใต้ชายแดน ซึ่งสะท้อนให้เห็นถึงปัญหาระบบการศึกษาต่อประชากรที่ไม่ได้เรียนจนจบมัธยมศึกษาปีที่ 3 และมัธยมศึกษาปีที่ 6 กล่าวได้ว่า เป็นปัญหาที่สำคัญและเป็นเรื่องเร่งด่วนที่ต้องเร่งแก้ไขปัญหาการศึกษาในพื้นที่

**ตารางที่ 73 : จำนวนปีการศึกษาเฉลี่ยของประชากรอายุ 15 - 59 จำแนกตามพื้นที่**

(หน่วย : ปี)

| ปี พ.ศ. | 2558 | 2559 | 2560 | 2561 | 2562 | 2563 | 2564 |
|---|---|---|---|---|---|---|---|
| ประเทศ | 10.06 | 9.40 | 9.62 | 9.08 | 9.19 | 9.39 | 9.96 |
| ภาคใต้ | 10.20 | 9.30 | 9.41 | 9.25 | 9.33 | 9.47 | 10.34 |
| ภาคใต้ชายแดน | 9.16 | 8.83 | 8.90 | 8.78 | 8.80 | 8.99 | 9.16 |
| ปัตตานี | 9.86 | 9.00 | 9.20 | 8.88 | 8.68 | 9.01 | 9.16 |
| ยะลา | 9.38 | 9.40 | 9.30 | 9.31 | 9.61 | 9.60 | 9.59 |
| นราธิวาส | 8.25 | 8.10 | 8.20 | 8.16 | 8.12 | 8.36 | 8.74 |

ที่มา : ศูนย์สารสนเทศทางการศึกษา สำนักงานเลขาธิการสภาการศึกษา

**(1.9) ด้านแรงงาน**

**กำลังแรงงาน** จังหวัดนราธิวาส ในปี พ.ศ. 2565 มีผู้ที่อยู่ในวัยแรงงาน (อายุ 15 ปีขึ้นไป) จำนวน 582,406 คน เป็นผู้ที่อยู่ในวัยกำลังแรงงานจำนวน 376,545 คน จำนวนผู้มีงานทำรวมทั้งสิ้น 350,677 คน มีจำนวนผู้ว่างงานทั้งสิ้น 25,785 คน โดยมีอัตราการว่างงานอยู่ที่ร้อยละ 7.35 ลงลดงจากปีก่อนหน้า

โดยจำนวนแรงงานของจังหวัดนราธิวาสมีการเพิ่มขึ้นอย่างต่อเนื่อง สอดคล้องกับสภาวะของประชากรของจังหวัดที่ส่วนใหญ่อยู่ในวัยกำลังทำงาน ซึ่งถือเป็นโอกาสและความได้เปรียบของจังหวัด

**ตารางที่ 74 : จำนวนประชากรอายุ 15 ปีขึ้นไป จำแนกตามสถานภาพแรงงาน ปี พ.ศ. 2559 - 2565**

| สถานภาพแรงงาน | ปี พ.ศ. | | | | | | |
|---|---|---|---|---|---|---|---|
| | 2559 | 2560 | 2561 | 2562 | 2563 | 2564 | 2565 |
| **กำลังแรงงานปัจจุบัน** | **332,334** | **328,123** | **340,403** | **332,383** | **345,799** | **338,990** | **376,545** |
| - ผู้มีงานทำ | 326,694 | 311,598 | 319,945 | 318,025 | 323,540 | 311,633 | 350,677 |
| - ผู้ว่างงาน | 5,771 | 16,435 | 20,423 | 13,677 | 22,014 | 27,357 | 25,785 |
| อัตราการว่างงาน | 1.74 | 5.01 | 6.00 | 2.65 | 6.82 | 8.78 | 7.35 |

ที่มา : สำนักงานสถิติแห่งชาติ

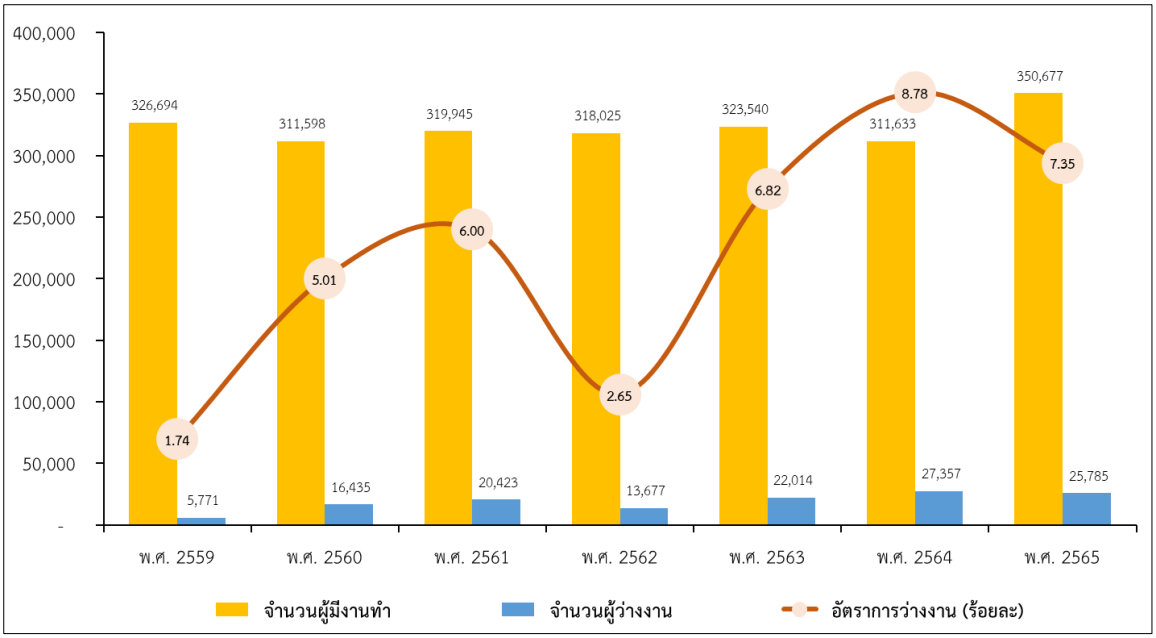


ที่มา : สำนักงานสถิติแห่งชาติ

**รูปที่ 30 : จำนวนผู้มีงานทำ จำนวนผู้ว่างงานและอัตราการว่างงานจังหวัดนราธิวาส ระหว่างปี พ.ศ. 2559 – 2565**

จากจำนวนประชากรในวัยแรงงานของจังหวัดนราธิวาส พบว่า โดยส่วนใหญ่มีระดับการศึกษาอยู่ที่ระดับประถมศึกษา รองลงมา คือ ระดับมัธยมศึกษาตอนปลายและตอนต้น ตามลำดับ อย่างไรก็ตาม จำนวนผู้มีงานทำดังกล่าว พบว่าเป็นผู้ทำงานในภาคนอกการเกษตรเป็นส่วนใหญ่ โดยสามารถสรุปได้ดังรูป

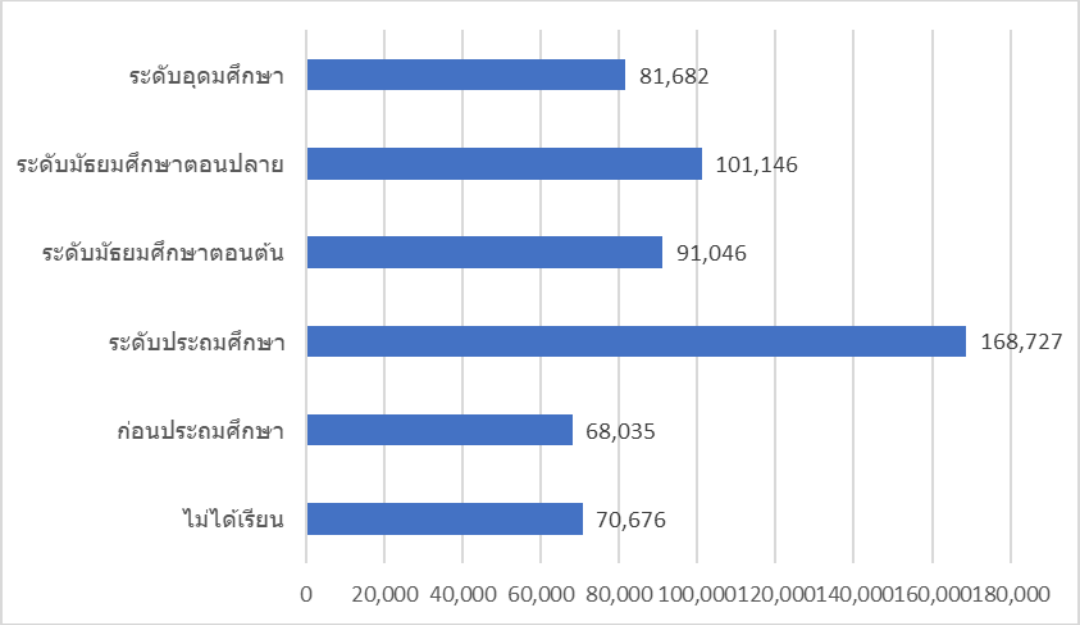


ที่มา : สำนักงานสถิติแห่งชาติ

**รูปที่ 31 : ระดับการศึกษาของจำนวนประชากรอายุ 15 ปีขึ้นไป ของจังหวัดนราธิวาส (ปี พ.ศ. 2565)**

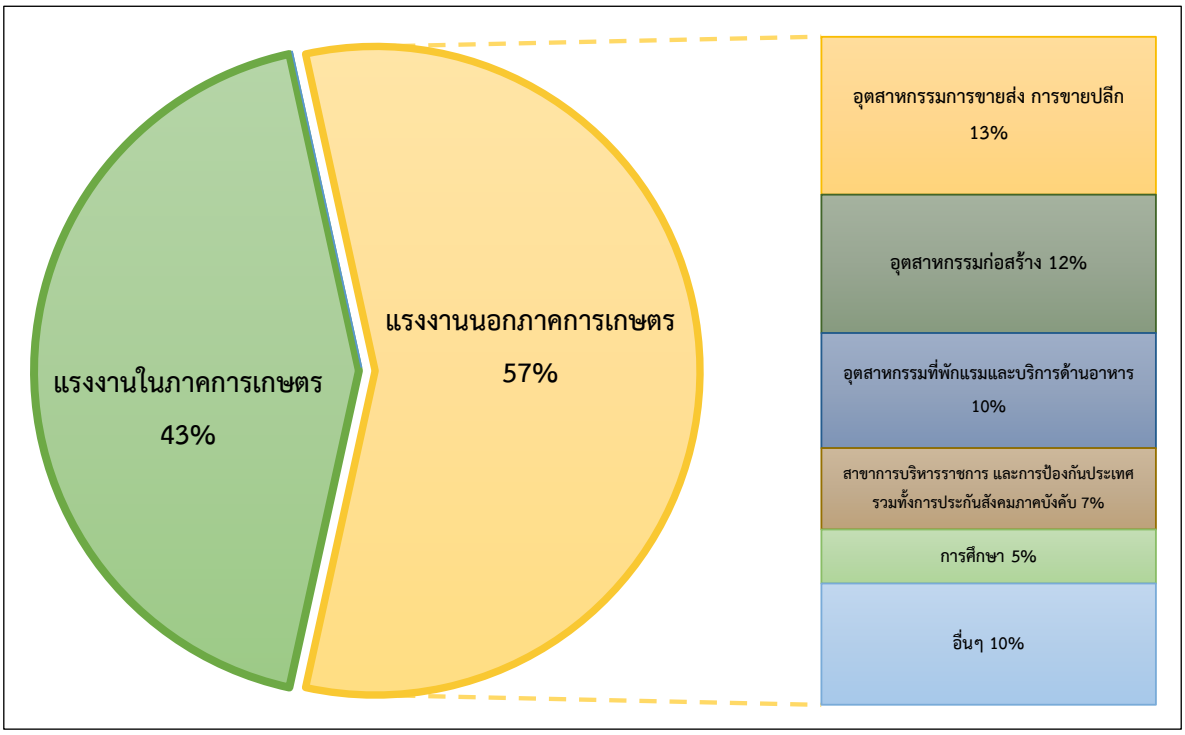


ที่มา : สำนักงานสถิติแห่งชาติ

**รูปที่ 32 : สัดส่วนผู้มีงานทำภายในจังหวัดนราธิวาส จำแนกตามกลุ่มอุตสาหกรรม**

**การบริการจัดหางานในประเทศ** ปี พ.ศ. 2564 (ระหว่างเดือนมกราคม - เดือนธันวาคม พ.ศ. 2564) มีนายจ้าง/สถานประกอบการ ได้แจ้งตำแหน่งงานว่าง จำนวน 3,284 อัตรา โดยมีผู้สมัครงาน 2,250 คน และได้รับการบรรจุงานต่อตำแหน่งงานว่างที่ได้แจ้งเอาไว้ จำนวน 1,047 อัตรา (บรรจุงานในสาขา การขายส่ง ขายปลีกฯ สูงสุดคือจำนวน 281 คน คิดเป็นร้อยละ 26.84 รองลงมาคือ การบริหารราชการและการป้องกันประเทศรวมทั้งประกันสังคมภาคบังคับ จำนวน 256 คน ร้อยละ 24.45 และการผลิต จำนวน 241 คน ร้อยละ 23.02)

โดยระดับการศึกษาที่ต้องการสูงสุดตามตำแหน่งงานว่าง คือ มัธยมศึกษา มีความต้องการร้อยละ 47.41 (1,557 อัตรา) รองลงมาเป็นระดับ ประถมศึกษาและต่ำกว่า มีความต้องการร้อยละ 22.99 (755 อัตรา) ปวช. มีความต้องการร้อยละ 9.47 (311 อัตรา) ปวส. มีความต้องการร้อยละ 8.83 (290 อัตรา) ปริญญาตรี มีความต้องการร้อยละ 6.61 (217 อัตรา) และอนุปริญญา ความต้องการร้อยละ 4.69 (154 อัตรา) ตามลำดับ สำหรับปริญญาโทขึ้นไปไม่มีอัตราตำแหน่งงานว่าง

**การใช้แรงงานต่างด้าว** มีจำนวนคนต่างด้าวที่ได้รับอนุญาตทำงานอย่างถูกต้องตามกฎหมาย จำนวนทั้งสิ้น 7,465 คน (จำนวน 3 สัญชาติ) จำแนกเป็นกลุ่มต่าง ๆ ดังนี้

- คนต่างด้าวตามมาตรา 59 ประเทศทั่วไป จำนวน 365 คน
- คนต่างด้าวมาตรา 59 พิสูจน์สัญชาติ จำนวน 6,222 คน
- คนต่างด้าว 59 นำเข้า MOU จำนวน 844 คน
- คนต่างด้าวมาตรา 62 ประเภทส่งเสริมการลงทุน จำนวน 8 คน
- คนต่างด้าวมาตรา 63 ประเภทชนกลุ่มน้อย จำนวน 26 คน

อย่างไรก็ตามจำนวน จำนวนคนต่างด้าวที่ได้รับอนุญาตทำงานคงเหลือ ในจังหวัดนราธิวาส (ไม่รวมยอดการจดทะเบียนแรงงานต่างด้าว One Stop Service ทั่วประเทศ) ระหว่าง ปี พ.ศ. 2559 – 2565 พบว่ามีจำนวนน้อยกว่าจำนวนที่รับการอนุญาต โดยสามารถสรุปได้ดังนี้

**ตารางที่ 75 : การเปรียบเทียบจำนวนคนต่างด้าวที่ได้รับอนุญาตทำงานคงเหลือ ในจังหวัดนราธิวาส และจังหวัดในกลุ่มจังหวัดภาคใต้ชายแดน ระหว่าง ปี พ.ศ. 2559 – 2565**

| กลุ่มจังหวัดภาคใต้ชายแดน | พ.ศ. 2559 | พ.ศ. 2560 | พ.ศ. 2561 | พ.ศ. 2562 | พ.ศ. 2563 | พ.ศ. 2564 | พ.ศ. 2565 |
|---|---|---|---|---|---|---|---|
| จังหวัดนราธิวาส | 1,657 | 1,418 | 872 | 2,334 | 1,886 | 1,586 | 2,073 |
| จังหวัดยะลา | 1,416 | 2,063 | 1,335 | 3,290 | 3,119 | 2,438 | 3,663 |
| จังหวัดปัตตานี | 3,390 | 3,632 | 5,659 | 10,591 | 8,389 | 6,679 | 7,268 |

หมายเหตุ : ไม่รวมยอดการจดทะเบียนแรงงานต่างด้าว One Stop Service ทั่วประเทศ

ที่มา : กรมการจัดหางาน กระทรวงแรงงาน

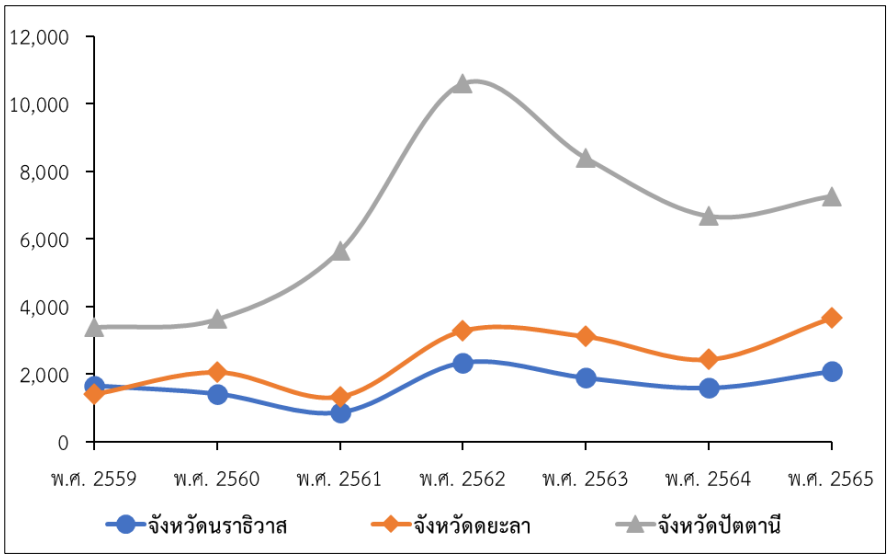


ที่มา : กรมการจัดหางาน กระทรวงแรงงาน

**รูปที่ 33 : จำนวนคนต่างด้าวที่ได้รับอนุญาตทำงานคงเหลือ ในจังหวัดนราธิวาส และจังหวัดในกลุ่มจังหวัดภาคใต้ชายแดน ระหว่าง ปี พ.ศ. 2559 – 2565**

**แรงงานไทยที่ได้รับอนุมัติไปทำงานต่างประเทศ** ปี พ.ศ. 2564 ไตรมาส 1 (มกราคม - มีนาคม พ.ศ. 2564) จังหวัดนราธิวาส พบว่ามีคนทำงานแบบเดินทางกลับไป (Re-Entry) จำนวน 5 คน ไปทำงานในภูมิภาคเอเชีย และประเทศอินโดนีเซีย

**ตารางที่ 76 : จำนวนแรงงานไทยในจังหวัดนราธิวาสที่ได้รับอนุมัติไปทำงานต่างประเทศ**

| จำนวนแรงงานไทยในที่ได้รับอนุมัติไปทำงานต่างประเทศ | พ.ศ. 2559 | พ.ศ. 2560 | พ.ศ. 2561 | พ.ศ. 2562 | พ.ศ. 2563 | พ.ศ. 2564* |
|---|---|---|---|---|---|---|
| **จังหวัดนราธิวาส** | 25 | 6 | 16 | 8 | 5 | 5 |

ที่มา : สำนักงานแรงงานจังหวัด

**การพัฒนาศักยภาพแรงงาน** สถาบันพัฒนาฝีมือแรงงานนราธิวาส ดำเนินการพัฒนาฝีมือแรงงานในปี พ.ศ. 2564 ไตรมาส 1 (มกราคม - มีนาคม พ.ศ. 2564) ประกอบด้วย การฝึกเตรียมเข้าทำงาน มีจำนวน 18 คน โดยกลุ่มอาชีพฝึกเตรียมเข้าทำงานมากที่สุด คือ ช่างอุตสาหกรรมศิลป์ จำนวน 10 คน คิดเป็นร้อยละ 55.56 รองลงมาคือ ช่างอิเล็กทรอนิกส์ คอมพิวเตอร์ จำนวน 3 คน คิดเป็นร้อยละ 44.44

**ตารางที่ 77 : จำนวนการพัฒนาศักยภาพแรงงานจังหวัดนราธิวาส ตั้งแต่ปี พ.ศ. 2559 – 2564***

| จำนวนการพัฒนาศักยภาพแรงงานจังหวัดนราธิวาส | พ.ศ. 2559 | พ.ศ. 2560 | พ.ศ. 2561 | พ.ศ. 2562 | พ.ศ. 2563 | พ.ศ. 2564* |
|---|---|---|---|---|---|---|
| การพัฒนาฝีมือแรงงาน | 97 | 164 | 98 | 154 | - | 18 |
| การฝึกยกระดับฝีมือแรงงาน | 563 | 631 | 348 | 820 | 851 | 236 |
| มาตรฐานฝีมือแรงงานแห่งชาติ (มีการทดสอบ) | 281 | 334 | 340 | 422 | 463 | 76 |

ที่มา : สำนักงานสถิติแห่งชาติ

**(1.10) ความยากจนและความเหลื่อมล้ำทางรายได้**

จังหวัดนราธิวาส มีเส้นความยากจน (Poverty line) ในปี 2564 อยู่ที่ 2,619 บาท/คน/เดือน เพิ่มขึ้นจากปี 2563 60 บาท/คน/เดือน สูงเป็นอันดับสองในกลุ่มจังหวัดภาคใต้ชายแดน แต่ยังต่ำกว่าค่าเฉลี่ยของภาคใต้และค่าเฉลี่ยของประเทศ และแนวโน้มค่าครองชีพของประชาชนในจังหวัดนราธิวาสมีแนวโน้มสูงขึ้นทุกๆ ปี

**ตารางที่ 78 : เส้นความยากจน (Poverty line) ปี พ.ศ. 2559 - 2564**

หน่วย : บาท/คน/เดือน

| เส้นความยากจน (Poverty line) | พ.ศ. 2559 | พ.ศ. 2560 | พ.ศ. 2561 | พ.ศ. 2562 | พ.ศ. 2563 | พ.ศ. 2564 |
|---|---|---|---|---|---|---|
| จังหวัดปัตตานี | 2,483 | 2,500 | 2,563 | 2,584 | 2,534 | 2,572 |
| จังหวัดยะลา | 2,771 | 2,804 | 2,801 | 2,871 | 2,765 | 2,733 |
| จังหวัดนราธิวาส | 2,489 | 2,510 | 2,583 | 2,592 | 2,559 | 2,619 |
| **เฉลี่ยจังหวัดภาคใต้** | 2,731 | 2,768 | 2,789 | 2,816 | 2,792 | 2,840 |
| **เฉลี่ยทั้งประเทศ** | 2,668 | 2,689 | 2,714 | 2,763 | 2,762 | 2,803 |

ที่มา : สำนักงานสถิติแห่งชาติ

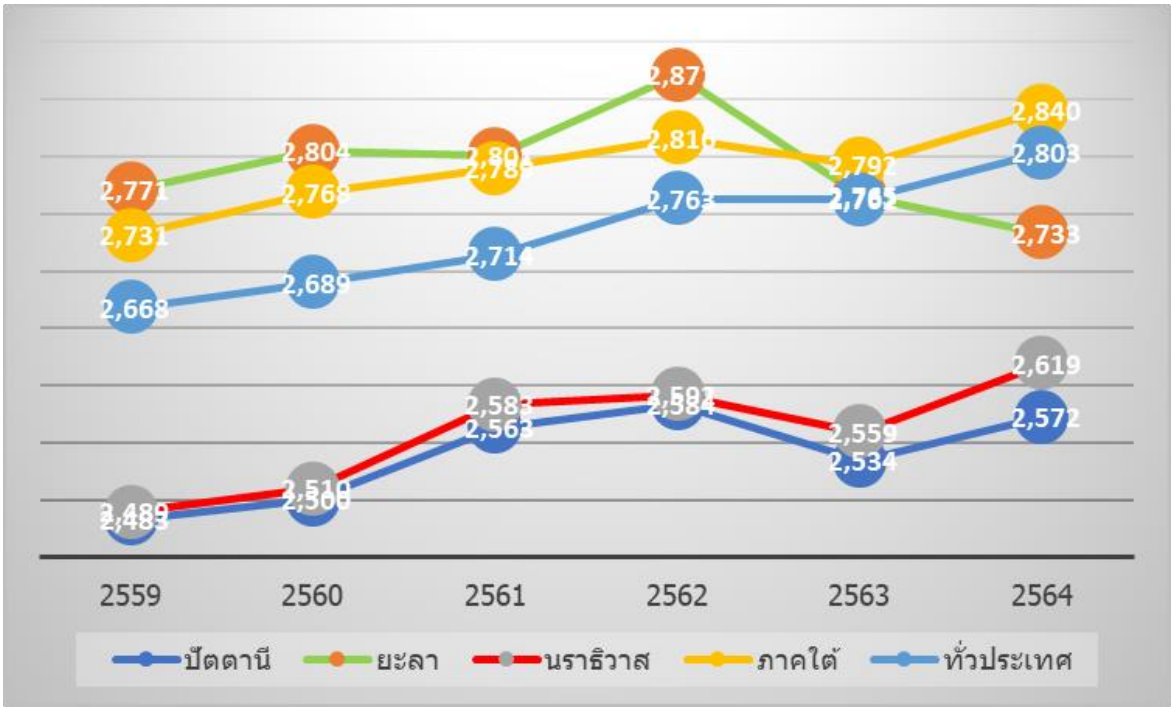


ที่มา : สำนักงานสถิติแห่งชาติ

**รูปที่ 34 : เส้นความยากจน (Poverty line) ปี พ.ศ. 2559 - 2564**

**(2) ด้านความมั่นคง**

**(2.1) เหตุการณ์ความไม่สงบ**

สถานการณ์ความมั่นคง โดยเฉพาะการก่อเหตุรุนแรงหรือสร้างสถานการณ์ความไม่สงบในพื้นที่จังหวัดนราธิวาส กลุ่มคนร้ายพยามยามก่อเหตุรุนแรงต่อเป้าหมายที่เป็นสัญลักษณ์ของทางราชการ เจ้าหน้าที่รัฐและประชาชน รวมถึง การทำลายสภาพแวดล้อมทางเศรษฐกิจด้วยวิธีการ เช่น การก่อกวนหรือก่อเหตุรุนแรงในพื้นที่ที่เกิดผลกระทบต่อผู้ประกอบการ/ร้านค้า ประชาชนในเขตชุมชนเมือง

ภาพรวมเหตุการณ์รุนแรง ระหว่าง ปี พ.ศ. 2547 - เดือนกรกฎาคม 2566 พบว่า มีเหตุการณ์ความไม่สงบในพื้นที่จังหวัดนราธิวาส รวมทั้งสิ้นจำนวน 4,598 เหตุการณ์ โดยปี พ.ศ. 2550 มีเหตุการณ์เกิดขึ้นสูงสุด (จำนวน 777 เหตุการณ์) โดยมีแนวโน้มการก่อเหตุความไม่สงบในพื้นที่ลดลงมาก พื้นที่ที่มีการก่อเหตุรุนแรง มากที่สุด นับตั้งแต่ ปี พ.ศ.2547 ถึงปัจจุบัน คือ อำเภอระแงะ อำเภอรือเสาะ อำเภอบาเจาะ และอำเภอสุไหงปาดี ตามลำดับ และพื้นที่ที่เกิดเหตุน้อยที่สุด คือ อำเภอสุคิริน ในส่วนของความเคลื่อนไหวของกลุ่มผู้ก่อเหตุรุนแรงในพื้นที่ ยังคงมีความเคลื่อนไหวเพื่อสร้างสถานการณ์ความรุนแรงให้เกิดขึ้นอย่างต่อเนื่อง โดยพื้นที่และเป้าหมายยังคงเป็นพื้นที่เขตชุมชนเมือง ย่านเศรษฐกิจสำคัญ สถานที่ราชการ ฐานปฏิบัติการของเจ้าหน้าที่ ฯลฯ เจ้าหน้าที่รัฐ ประชาชนกลุ่มเสี่ยง เช่น ราษฎรชาวไทยพุทธ หรือผู้ที่ให้ความร่วมมือกับเจ้าหน้าที่

**ตารางที่ 79 : สรุปเหตุการณ์ความไม่สงบในพื้นที่ ปี พ.ศ. 2547 – กรกฎาคม 2566**

| ปี พ.ศ. | จำนวนเหตุการณ์ | | | | รวม | จำนวนผู้เสียชีวิต | จำนวนผู้บาดเจ็บ |
|---|---|---|---|---|---|---|---|
| | วางระเบิด | ลอบยิง/ปะทะ | ปล้นอาวุธปืน | วางเพลิง | | | |
| **2547** | 69 | 244 | 9 | 148 | 470 | 134 | 262 |
| **2548** | 137 | 376 | 13 | 67 | 593 | 244 | 505 |
| **2549** | 125 | 356 | 2 | 53 | 536 | 258 | 471 |
| **2550** | 227 | 454 | 3 | 93 | 777 | 331 | 545 |
| **2551** | 94 | 239 | 0 | 28 | 361 | 183 | 407 |
| **2552** | 105 | 243 | 0 | 25 | 373 | 206 | 463 |
| **2553** | 97 | 230 | 0 | 5 | 332 | 163 | 295 |
| **2554** | 89 | 101 | 0 | 5 | 195 | 163 | 295 |
| **2555** | 104 | 58 | 0 | 6 | 168 | 69 | 268 |
| **2556** | 95 | 48 | 0 | 10 | 153 | 88 | 321 |
| **2557** | 75 | 30 | 0 | 5 | 110 | 38 | 141 |
| **2558** | 59 | 29 | 1 | 1 | 90 | 43 | 155 |
| **2559** | 90 | 28 | 0 | 0 | 118 | 34 | 142 |
| **2560** | 76 | 16 | 0 | 2 | 94 | 20 | 67 |
| **2561** | 28 | 28 | 0 | 3 | 59 | 17 | 65 |
| **2562** | 15 | 10 | 0 | 0 | 25 | 12 | 54 |
| **2563** | 12 | 10 | 0 | 0 | 22 | 6 | 32 |
| **2564** | 31 | 20 | 0 | 0 | 51 | 11 | 45 |
| **2565** | 29 | 11 | 0 | 0 | 40 | 12 | 102 |
| **2566** | 14 | 9 | 0 | 8 | 31 | 8 | 30 |
| **รวม** | **1,571** | **2,540** | **28** | **459** | **4,598** | **1,985** | **4,565** |

ที่มา : ที่ทำการปกครองจังหวัดนราธิวาส

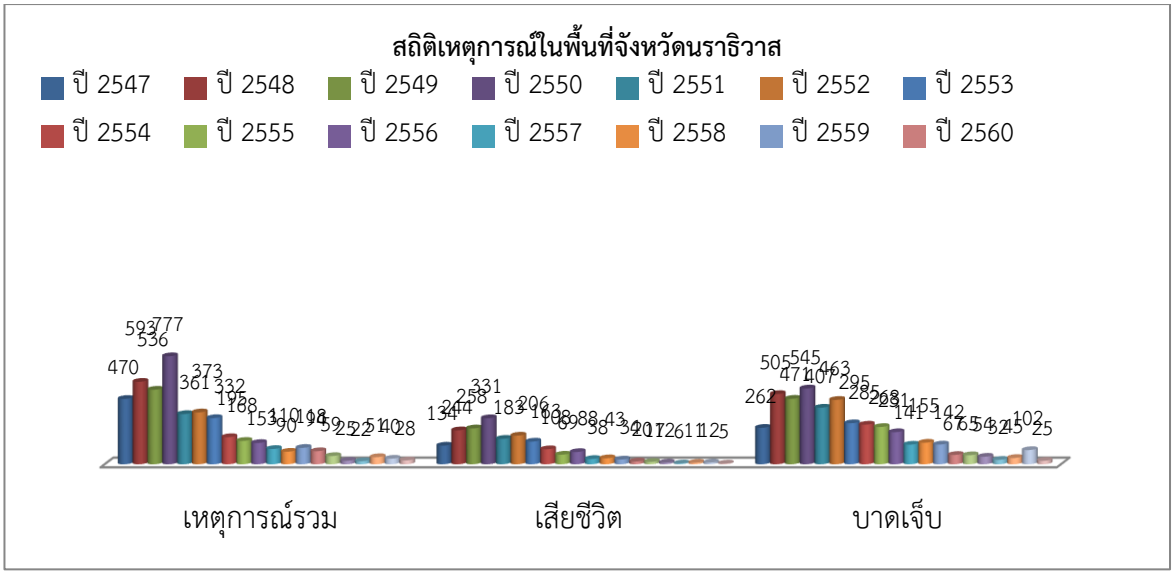


ที่มา : ที่ทำการปกครองจังหวัดนราธิวาส

**รูปที่ 35 : จำนวนเหตุการณ์ความไม่สงบเรียบร้อยในพื้นที่จังหวัดนราธิวาส**
**(ระหว่างปี พ.ศ. 2547 - กรกฎาคม 2566)**

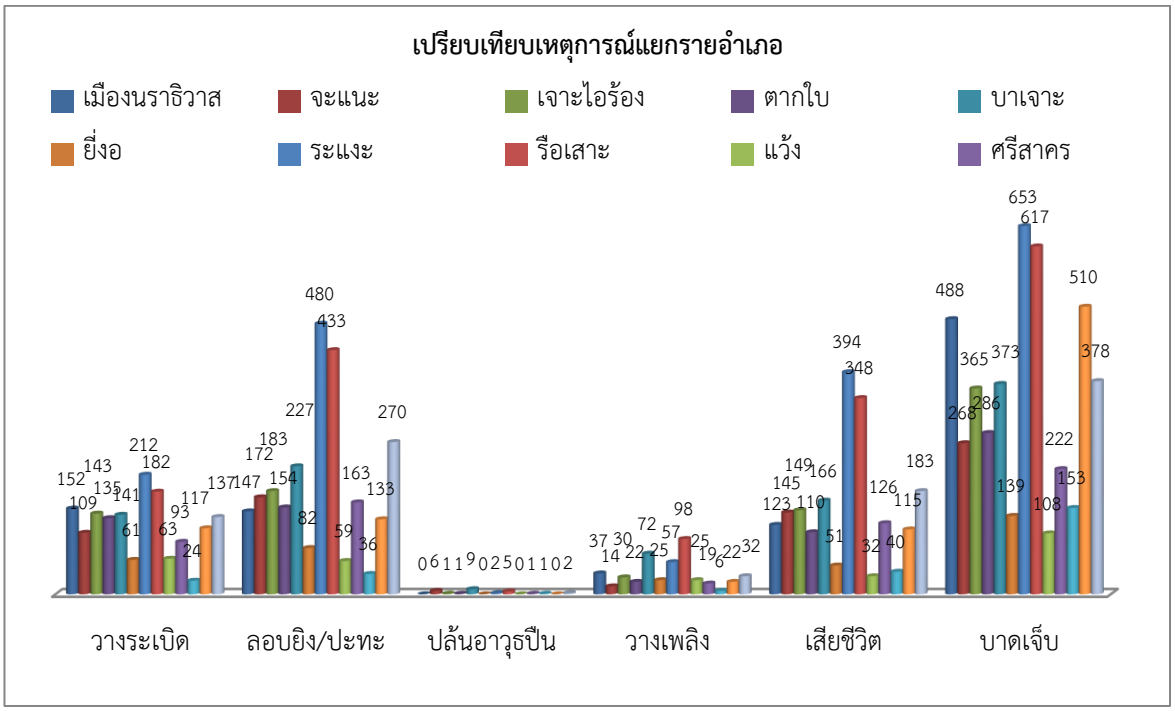


ที่มา : ที่ทำการปกครองจังหวัดนราธิวาส

**รูปที่ 36 : จำนวนเหตุการณ์ความไม่สงบเรียบร้อยทั้งหมด รายอำเภอในเขตพื้นที่จังหวัดนราธิวาส**
**(ตลอดช่วงระยะเวลาระหว่าง ปี พ.ศ. 2547 - กรกฎาคม 2566)**

**มาตรการในการป้องกันการเกิดเหตุรุนแรงในพื้นที่จังหวัดนราธิวาส**

1) การบูรณาการการปฏิบัติร่วมกันของพลเรือน ตำรวจ ทหาร และภาคประชาชน ในการแก้ไขปัญหาความเดือดร้อนของประชาชน งานพัฒนาในมิติความมั่นคง และการปฏิบัติเชิงรุกเพื่อจำกัดเสรีความเคลื่อนไหวของกลุ่มผู้ก่อเหตุรุนแรง รวมถึงการบังคับใช้กฎหมาย โดยปราศจากเงื่อนไขความรุนแรงและเป็นไปตามหลักสิทธิมนุษยชน ก็มีส่วนสำคัญที่ทำให้ภาพรวมสถานการณ์ มีแนวโน้มลดลง และความเป็นอยู่ของประชาชนก็กลับมาดำเนินวิถีชีวิตหรือประกอบอาชีพได้อย่างปกติมากขึ้น

2) จังหวัดนราธิวาส โดยผู้ว่าราชการจังหวัดนราธิวาส ได้มีข้อสั่งการในการปฏิบัติหน้าที่ตามแผนการสั่งใช้ทางยุทธการแก่ อส.ชคต. ในพื้นที่ทุกแห่ง อาทิเช่น การลาดตระเวนพื้นที่และเส้นทางที่มีการเกิดเหตุบ่อยครั้ง การปฏิบัติตามแผน 3 นอก 4 ใน การบูรณาการหน่วยกำลัง 3 ฝ่าย ตั้งด่านตรวจจุดตรวจ ในพื้นที่เสี่ยง และการสั่งใช้กำนัน ผู้ใหญ่บ้าน ชรบ. ในการตั้งด่านในเขตรอยต่อระหว่างหมู่บ้านในเวลากลางคืน เพื่อตรวจสอบบุคคลแปลกหน้าที่เข้ามาในพื้นที่ทุกวัน

3) การจัดทำ MOU เรื่อง การรักษาความสงบเรียบร้อยในพื้นที่รับผิดชอบ ระหว่าง ผู้ว่าราชการจังหวัดนราธิวาส กับ นายอำเภอ, นายอำเภอ กับ กำนัน และ กำนัน กับ ผู้ใหญ่บ้าน เพื่อป้องกันการก่อเหตุรุนแรงในพื้นที่ และการติดตามข่าวสารความเคลื่อนไหวของกลุ่ม ผกร. ที่เข้ามาหลบซ่อนหรือเตรียมก่อเหตุในพื้นที่ และตรวจสอบเส้นทางเสี่ยง จุดเสี่ยง บุคคลแปลกหน้า และประสานข้อมูลการข่าวกับหมู่บ้านใกล้เคียง

**(2.2) ยาเสพติด**

**สถานการณ์ปัญหาการยาเสพติด** : ยังคงมีการนำเข้าอย่างต่อเนื่องโดยกลุ่มผู้ค้าจากต่างประเทศ (มาเลเซีย) และกลุ่มผู้ค้าชาวไทย ซึ่งรูปแบบการนำเข้ายังคงเป็นรูปแบบการนำเข้ามา พร้อมตัวบุคคลและการซุกซ่อนในยานพาหนะ เพื่อนำมาแบ่งจำหน่ายให้กับลูกค้าในพื้นที่ภาคใต้ตอนล่าง โดยช่องทางการนำเข้ายาเสพติด ที่สามารถจับกุมผู้กระทำผิดได้อย่างต่อเนื่อง ได้แก่

- ด่านศุลกากรสุไหงโก-ลก ด่านตรวจคนเข้าเมืองสุไหงโก-ลก อ.สุไหงโก-ลก จ.นราธิวาส
- ด่านศุลกากรบูเก๊ะตา ด่านตรวจคนเข้าเมืองบูเก๊ะตา ต.โละจูด อ.แว้ง จ.นราธิวาส
- ช่องทางธรรมชาติที่อำเภอชายแดนต่าง ๆ เช่น อ.สุไหงโก-ลก อ.แว้ง อ.ตากใบ จ.นราธิวาส
- มีการแพร่ระบาดมากในพื้นที่ชุมชนเมือง และอำเภอชายแดน ส่วนอำเภอ รอบนอกจะมีปัญหาเบาบางลง

**ชนิดของยาเสพติดที่แพร่ระบาดมากในพื้นที่** : ยาเสพติดที่มีการลักลอบนำเข้าในพื้นที่ ได้แก่

- ยาบ้า ไอซ์และเฮโรอีน ส่วนใหญ่ลำเลียงมาจากภาคเหนือ และภาคตะวันออกเฉียงเหนือมาที่จังหวัดในภาคกลางและส่งต่อมายังจังหวัดภาคใต้ตอนล่าง โดยการซุกซ่อนภายในสิ่งของและในตัวบุคคล มีการใช้เส้นทางรถยนต์เป็นหลักในการลำเลียงเข้ามาในพื้นที่
- ยาแก้ไอ ทรามาดอลและอัลปราโซแลม ส่วนใหญ่นำมาเป็นส่วนผสมหลักของสี่คูณร้อย มีการลำเลียงเข้ามาในพื้นที่ภาคใต้ตอนล่างอย่างต่อเนื่อง โดยซุกซ่อนภายในรถยนต์

- กัญชาแห้ง ส่วนใหญ่ยังคงเป็นการลักลอบนำเข้าจากประเทศลาวและลำเลียงมาจากภาคตะวันออกเฉียงเหนือ โดยนำส่งมากับเครือข่ายยาเสพติดที่อยู่ในพื้นที่ภาคใต้ตอนล่างเพื่อจำหน่ายในพื้นที่และส่งออกไปยังประเทศมาเลเซีย

**(2.3) สถิติคดีอาญา 5 กลุ่ม ระหว่างปี พ.ศ. 2558 - 2565**

จังหวัดนราธิวาสมีการรับแจ้งและจับกุมคดีอาญา 4 กลุ่ม เปรียบเทียบปี พ.ศ. 2561 – พ.ศ. 2562 ดังนี้

- ฐานความผิดเกี่ยวกับชีวิต ร่างกาย และเพศ รับแจ้งลดลง ร้อยละ 10.29 จับเพิ่มขึ้น ร้อยละ 5.78
- ฐานความผิดเกี่ยวกับทรัพย์ รับแจ้งลดลงร้อยละ 19.44 จับลดลง ร้อยละ 31.18
- ฐานความผิดพิเศษ รับแจ้งเพิ่มขึ้น ร้อยละ 3.25 จับลดลง ร้อยละ 19.39
- คดีความผิดที่รัฐเป็นผู้เสียหาย รับแจ้งลดลง ร้อยละ 21.78 จับลดลง ร้อยละ 19.96

**ตารางที่ 80 : ความผิดคดีอาญา (คดี 4 กลุ่ม) จังหวัดนราธิวาส ระหว่างปีงบประมาณ พ.ศ. 2560 - 2565**

| ประเภทข้อหา/ ปีงบประมาณ | พ.ศ. 2560 | | พ.ศ. 2561 | | พ.ศ. 2562 | | พ.ศ. 2563 | | พ.ศ. 2564 | | พ.ศ. 2565 | |
|---|---|---|---|---|---|---|---|---|---|---|---|---|
| | รับแจ้ง | จับกุม | รับแจ้ง | จับกุม | รับแจ้ง | จับกุม | รับแจ้ง | จับกุม | รับแจ้ง | จับกุม | รับแจ้ง | จับกุม |
| 1. ฐานความผิดเกี่ยวกับชีวิต ร่างกาย และเพศ | 287 | 128 | 222 | 84 | 194 | 96 | 174 | 109 | 229 | 149 | 98 | 53 |
| 2. ฐานความผิดเกี่ยวกับทรัพย์ | 813 | 372 | 838 | 474 | 586 | 326 | 577 | 388 | 487 | 366 | 293 | 199 |
| 3. ฐานความผิดพิเศษ | 167 | 68 | 246 | 90 | 258 | 92 | 200 | 62 | 190 | 76 | 84 | 39 |
| 4. คดีความผิดที่รัฐเป็นผู้เสียหาย | 5,379 | 4,207 | 8,971 | | 7,087 | | 6,687 | | 5,427 | | 2,057 | |
| **รวม** | **5,919** | **4,775** | **9,041** | **8,008** | **7,120** | **6,296** | **6,408** | **5,798** | **5,457** | **4,908** | **2,161** | **1,859** |

ที่มา : ตำรวจภูธรจังหวัดนราธิวาส

**(2.4) สถานการณ์สาธารณภัย**

จังหวัดนราธิวาสมีภัยสาธารณภัย 4 ประเภท ประกอบด้วย (1) อุทกภัยและดิน/โคล่นถล่ม (2) ภัยจากพายุหมุนเขตร้อย/วาตภัย (3) อัคคีภัย และ (4) ภัยจากไฟป่าและหมอกควัน โดยสามารถสรุปได้ดังนี้

**อุทกภัยและดิน/โคลนถล่ม**

อุทกภัย เป็นเหตุการณ์ที่เกิดจากฝนตกหนักและฝนตกสะสมเป็นเวลานาน ทำให้เกิดน้ำป่าไหลหลาก น้ำท่วมฉับพลัน น้ำท่วมขัง และน้ำล้นตลิ่ง ประชาชนได้รับความเดือดร้อน สิ่งสาธารณประโยชน์และทรัพย์สินของประชาชนได้รับความเสียหายโดยมีสาเหตุหลัก ได้แก่ มรสุมตะวันตกเฉียงใต้

ที่พัดปกคลุม ทะเลอันดามันและประเทศไทยในช่วงเดือนพฤษภาคมถึงกันยายน มรสุมตะวันออกเฉียงเหนือที่พัดปกคลุม อ่าวไทยและภาคใต้ในช่วงเดือนตุลาคมถึงธันวาคม ร่องมรสุมที่พาดผ่านภาคเหนือและภาคตะวันออกเฉียงเหนือ ภาคกลาง รวมถึงหย่อมความกดอากาศต่ำ และพายุหมุนเขตร้อน (ดีเปรสชั่นโซนร้อน และไต้ฝุ่น) นอกจากนี้ ยังมีสาเหตุอื่น ๆ ที่ไม่ได้เกิดขึ้นจากธรรมชาติ เช่น อ่างเก็บน้ำ เขื่อนแตก เป็นต้น

ภัยจากดินโคลนถล่ม มักเกิดขึ้นพร้อมกันหรือเกิดตามมาหลังจากเกิดน้ำป่าไหลหลาก อันเนื่องมาจากพายุฝนที่ทำให้เกิดฝนตกหนักอย่างต่อเนื่องรุนแรง ส่งผลให้มวลดินและหินไม่สามารถรองรับการอุ้มน้ำได้ จึงเกิดการเคลื่อนตัวตามอิทธิพลของแรงโน้มถ่วงของโลก ปัจจุบันปัญหาดินโคลนถล่มเกิดบ่อยครั้งและมีความรุนแรงเพิ่มมากขึ้น อันมีสาเหตุมาจากพฤติกรรมของมนุษย์ เช่น การตัดไม้ทำลายป่า การทำการเกษตรในพื้นที่ลาดชัน การทำลายหน้าดิน เป็นต้น

**ตารางที่ 81 : สถิติสถานการณ์อุทกภัยและดิน/โคลนถล่ม ระหว่างปี พ.ศ. 2556 - 2564**

| ปี พ.ศ. | จำนวนครัวเรือนที่ประสบภัย | พื้นที่ประสบภัย (อำเภอ) | เสียชีวิต (คน) | บาดเจ็บ (คน) | มูลค่าความเสียหาย (บาท) |
|---|---|---|---|---|---|
| 2556 | 58,745 | 10 | 1 | - | 237,480,975 |
| 2557 | 31,982 | 13 | 4 | - | 58,462,000 |
| 2558 | 52,597 | 13 | 3 | 3 | 82,944,735 |
| 2559 | 36,605 | 13 | 3 | - | 184,197,645 |
| 2560 | 50,393 | 13 | - | - | 106,705,438 |
| 2561 | 2,487 | 4 | - | - | 98,701,521 |
| 2562 | 34,252 | 13 | 1 | 2 | - |
| 2563 | 29,239 | 13 | 2 | - | 14,267,729 |
| 2564 | 43,039 | 13 | 8 | - | 14,107,061 |

ที่มา : สำนักงานป้องกันและบรรเทาสาธารณภัยจังหวัดนราธิวาส

**ภัยจากพายุหมุนเขตร้อน/วาตภัย**

วาตภัย เป็นปรากฏการณ์ธรรมชาติที่มีสาเหตุจากลมแรง จนทำให้เกิดความเสียหายแก่อาคารบ้านเรือน สิ่งก่อสร้าง ต้นไม้ เรือกสวนไร่นา ยานพาหนะ และระบบสาธารณูปโภค เช่น ระบบไฟฟ้า ระบบสื่อสาร โทรคมนาคม รวมถึงชีวิตของประชาชน สำหรับประเทศไทย วาตภัยมีสาเหตุจากปรากฏการณ์ทางธรรมชาติ คือ พายุฝนฟ้าคะนอง พายุฤดูร้อน พายุลมงวง และพายุหมุนเขตร้อน (ดีเปรสชัน โซนร้อน ใต้ฝุ่น) ซึ่งพายุหมุนเขตร้อน จะส่งผลกระทบต่อพื้นที่เป็นบริเวณกว้างนับร้อยตารางกิโลเมตร โดยเฉพาะบริเวณรอบศูนย์กลางของพายุจะเป็นบริเวณที่ได้รับผลกระทบจากวาตภัยมากที่สุด

**ตารางที่ 82 : สถิติสถานการณ์ภัยจากพายุหมุนเขตร้อน วาตภัย ระหว่างปี พ.ศ. 2556 - 2564**

| ปี พ.ศ. | จำนวนครั้งที่เกิดขึ้น | พื้นที่ประสบภัย (อำเภอ) | บ้านเรือนที่เสียหาย (หลัง) | | มูลค่าความเสียหาย (บาท) |
|---|---|---|---|---|---|
| | | | ทั้งหลัง | บางส่วน | |
| 2556 | 23 | 8 | 1 | 151 | 2,265,000 |
| 2557 | 20 | 7 | 2 | 507 | 7,605,000 |
| 2558 | 23 | 10 | - | 783 | 3,915,000 |
| 2559 | 16 | 10 | - | 488 | 2,440,000 |
| 2560 | 17 | 13 | 3 | 300 | 2,100,000 |
| 2561 | 7 | 5 | - | 63 | 620,000 |
| 2562 | 32 | 11 | - | 720 | 293,479 |
| 2563 | 12 | 8 | - | 130 | 137,793 |
| 2564 | 11 | 6 | - | 219 | 38,870 |

ที่มา : สำนักงานป้องกันและบรรเทาสาธารณภัยจังหวัดนราธิวาส

**อัคคีภัย**

อัคคีภัย เป็นภัยประเภทหนึ่งที่เกิดจากไฟ โดยความร้อนของไฟที่ขาดการควบคุม ดูแล ทำให้เกิดการติดต่อลุกลามไปตามบริเวณที่มีเชื้อเพลิงเกิดการลุกไหม้ต่อเนื่อง หากปล่อยเวลาของการลุกไหม้นานเกินไป จะทำให้เกิดการลุกลามมากยิ่งขึ้น โดยหากมีเชื้อเพลิงหนุนความร้อนแรงก็จะมากยิ่งขึ้น ซึ่งเชื้อเพลิงได้แก่ สารเคมี หรือวัตถุใด ๆ ที่มีสถานะเป็นของแข็ง ของเหลว หรือก๊าซที่อยู่ในภาวะพร้อมจะเกิดการสันดาปจากการจุดติดใด ๆ หรือ จากการสันดาปเอง

**ตารางที่ 83 : สถิติสถานการณ์อัคคีภัย ระหว่างปี พ.ศ. 2556 - 2564**

| ปี พ.ศ. | จำนวนครั้งที่เกิดภัย | ความเสียหาย (ครัวเรือน) | เสียชีวิต (คน) | บาดเจ็บ (คน) | มูลค่าความเสียหาย (บาท) |
|---|---|---|---|---|---|
| 2556 | 29 | 42 | - | - | 12,322,000 |
| 2557 | 19 | 34 | - | 1 | 11,057,000 |
| 2558 | 16 | 25 | - | - | 12,980,000 |
| 2559 | 13 | 37 | - | - | 11,600,000 |
| 2560 | 24 | 33 | - | - | 10,800,000 |
| 2561 | 22 | 7 | - | - | 11,200,000 |
| 2562 | 14 | 20 | - | - | 32,477 |
| 2563 | 16 | 22 | - | - | 11,600,000 |
| 2564 | 14 | 21 | - | - | 71,500 |

ที่มา : สำนักงานป้องกันและบรรเทาสาธารณภัยจังหวัดนราธิวาส

**ภัยจากไฟป่าและหมอกควัน**

ภัยจากไฟป่าและหมอกควัน (Forest fire and smoke) โดยทั่วไปมักเกิดขึ้นในป่าธรรมชาติหรือสวนป่าแล้วลุกลามไปได้ โดยอิสระปราศจากการควบคุม ตลอดจนเป็นผลให้ฝุ่นควันและอนุภาคแขวนลอยในอากาศ รวมตัวกัน ในสภาวะที่อากาศปิด เกิดอันตรายต่อทรัพย์สินและสุขภาพของประชาชน ในอนาคตสถานการณ์ไฟป่าและหมอกควันมีแนวโน้มความรุนแรงเพิ่มมากขึ้น ซึ่งส่งผลกระทบต่อสุขภาพ คุณภาพชีวิต และสิ่งแวดล้อม ตลอดจนสภาพเศรษฐกิจโดยรวมของประเทศ

**ตารางที่ 84 : สถิติสถานการณ์ภัยจากไฟป่าและหมอกควัน ระหว่างปี พ.ศ. 2558 - 2564**

| ปี พ.ศ. | จำนวนครั้งที่เกิดภัย | พื้นที่ป่าเสียหาย (ไร่) | พื้นที่การเกษตรเสียหาย (ไร่) | มูลค่าความเสียหาย (บาท) |
|---|---|---|---|---|
| 2558 | 34 | 230 | 1,517 | 2,563,730 |
| 2559 | 32 | 1,302 | 3,388 | 5,725,720 |
| 2560 | 1 | - | 50 | 845,000 |
| 2561 | 3 | - | 43 | 72,670 |
| 2562 | 14 | - | - | 417,692.50 |
| 2563 | 13 | | 142 | 767,998.78 |
| 2564 | - | - | - | - |

ที่มา : สำนักงานป้องกันและบรรเทาสาธารณภัยจังหวัดนราธิวาส

จากข้อมูลสถิติสถานการณ์สาธารณภัย กล่าวได้ว่า สาธารณภัยที่เกิดในพื้นที่จังหวัดนราธิวาสลดลงอย่างต่อเนื่อง แสดงให้เห็นถึงการวางแผน/การกำหนดแนวทางการป้องกันของจังหวัดมีประสิทธิภาพมากขึ้น ส่งผลให้เกิดความเสียน้อยลง

**3) ด้านทรัพยากรธรรมชาติและสิ่งแวดล้อม**

**(1) ทรัพยากรป่าไม้**

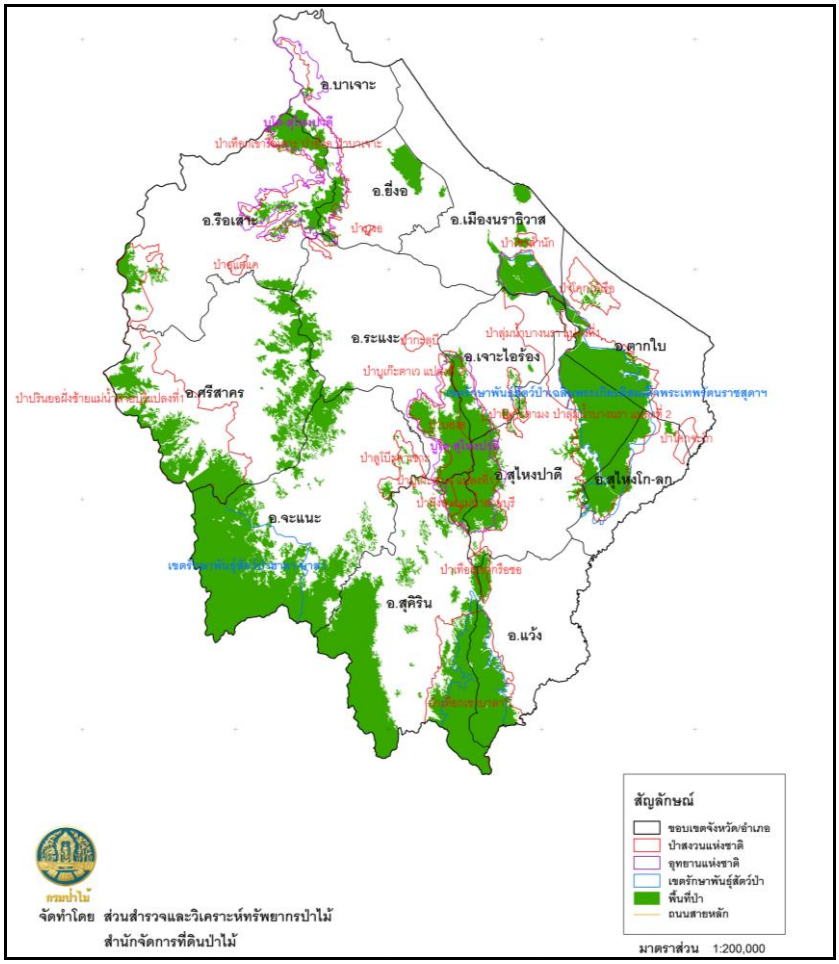


ที่มา : กรมป่าไม้

**รูปที่ 37 : พื้นที่ป่าไม้ของจังหวัดนราธิวาส**

จังหวัดนราธิวาสมีพื้นที่ป่า 850,216.84 ไร่ คิดเป็นร้อยละ 30.28 ของพื้นที่จังหวัด ประกอบด้วย ป่าดิบชื้น ป่าชายเลน และป่าพรุ ที่มีสภาพสมบูรณ์ จำแนกได้เป็น ป่าอนุรักษ์ ซึ่งอยู่ภายใต้การกำกับดูแลของกรมอุทยานแห่งชาติ สัตว์ป่า และพันธุ์พืช จำนวน 5 ป่า เนื้อที่รวม 713,192.65 ไร่ คือ อุทยานแห่งชาติบูโด – สุไหงปาดี อุทยานแห่งชาติน้ำตกซีโป อุทยานแห่งชาติอ่าวมะนาว – เขาตันหยง เขตรักษาพันธุ์สัตว์ป่าเฉลิมพระเกียรติสมเด็จพระเทพรัตนราชสุดาสยามบรมราชกุมารี และเขตรักษาพันธุ์สัตว์ป่าฮาลา – บาลา ป่าสงวนแห่งชาตินอกเขตป่าอนุรักษ์ ซึ่งอยู่ภายใต้การกำกับดูแลของกรมป่าไม้ จำนวน 20 ป่า เนื้อที่รวม 137,024.19 ไร่ สถานการณ์ป่าไม้ของจังหวัดนราธิวาสในปัจจุบันแม้ว่าพื้นที่ป่าบางส่วนจะถูกบุกรุกทำลายอยู่บ้าง แต่จากข้อมูลภาพถ่ายดาวเทียม Sentinel 2 และดาวเทียม Lansat 8 โดยสำนักจัดการที่ดินป่าไม้ กรมป่าไม้ พบว่า ปี พ.ศ. 2564 จังหวัดนราธิวาสมีเนื้อที่ป่า 744,010.21 ไร่ คิดเป็นร้อยละ 26.50 ของเนื้อที่จังหวัด และลดลงจากปี พ.ศ. 2563 เป็นจำนวน 2,315.25 ไร่ คิดเป็นร้อยละ 0.31

จากสถิติคดีเกี่ยวกับการบุกรุกยึดถือครอบครองพื้นที่ป่าในห้วง 5 ปี ที่ผ่านมา ปรากฏผลการปฏิบัติงานของหน่วยงานที่เกี่ยวข้อง พบว่าตั้งแต่ปีงบประมาณ พ.ศ. 2561 – 2565 มีคดีป่าไม้ จำนวน 448 คดีพื้นที่ถูกบุกรุก 1,705.38 ไร่ คิดเป็นร้อยละ 0.20 ของพื้นที่ป่าในจังหวัดนราธิวาส โดยในปีงบประมาณ พ.ศ. 2565 มีคดีป่าไม้ 67 คดี พื้นที่ถูกบุกรุก 185.96 ไร่ ลดลงร้อยละ 51.26 ของพื้นที่ถูกบุกรุกในปีงบประมาณ พ.ศ. 2564

สถานการณ์ป่าไม้ของจังหวัดนราธิวาส พบว่าพื้นที่ป่าบางส่วนถูกบุกรุกทำลาย ส่งผลให้พื้นที่ป่าไม้ในจังหวัดนราธิวาสมีการเปลี่ยนแปลงอย่างต่อเนื่องตั้งแต่อดีตจนถึงปัจจุบัน โดยมีสาเหตุมาจากการบุกรุกแผ้วถางป่าเพื่อใช้เป็นที่อยู่อาศัยและทำการเกษตร ตลอดจนการส่งเสริมการปลูกพืช โดยการจับจองยึดถือที่ดินในพื้นที่ป่าไม้บางแห่ง จากกิจกรรมในพื้นที่ป่าต้นน้ำลำธาร ส่งผลกระทบในหลายด้าน เช่น การขาดแคลนน้ำใน ฤดูแล้ง การเกิดน้ำป่าไหลหลากและดินโคลนถล่มในฤดูฝน ทำให้พื้นที่ป่าไม้มีแนวโน้มการบุกรุกพื้นที่ป่าพบกระจายอยู่ในทุกอำเภอของจังหวัดนราธิวาส ส่งผลกระทบก่อให้เกิดปัญหาสิ่งแวดล้อม

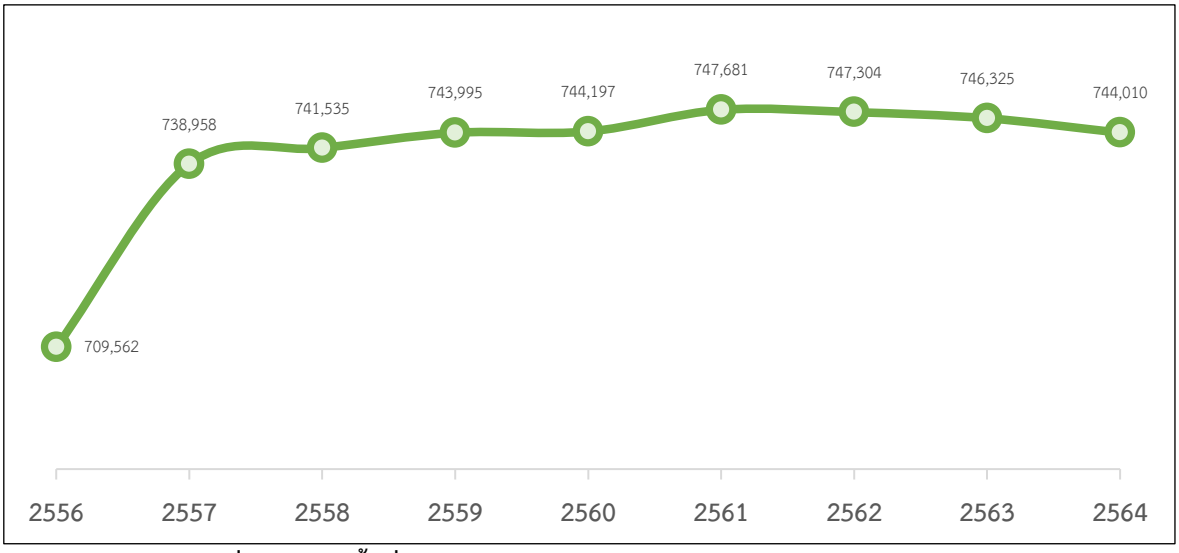


**รูปที่ 38 : สถิติพื้นที่ป่าไม้ของจังหวัดนราธิวาส ระหว่างปี พ.ศ. 2556 - 2564**

หมายเหตุ : 1. สภาพพื้นที่ป่า ปี พ.ศ. 2564 ได้มาจากข้อมูลภาพถ่ายดาวเทียม Sentinel-2 และข้อมูลภาพถ่ายดาวเทียม Lansat 8 บันทึกภาพปี พ.ศ. 2564 ครอบคลุมพื้นที่ประเทศไทย

2. สภาพพื้นที่ป่า หมายถึง พื้นที่ปกคลุมของพืชพรรณที่สามารถจำแนกได้ว่าเป็นไม้ยืนต้นปกคลุมเป็นผืนต่อเนื่องขนาดไม่น้อยกว่า 3.125 ไร่ (0.5 เฮกตาร์) และหมายรวมถึงทุ่งหญ้าและลานหินที่มีอยู่ตามธรรมชาติที่ปรากฏล้อมรอบด้วยพื้นที่ที่จำแนกได้ว่าเป็นพื้นที่ป่า โดยไม่รวมถึงสวนยูคาลิปตัส หรือพื้นที่ที่มีต้นไม้ แต่ประเมินได้ว่าผลผลิตหลักของการดำเนินการไม่ใช่เนื้อไม้ ได้แก่ พื้นที่วนเกษตร สวนผลไม้ สวนยางพารา และสวนปาล์ม

ที่มา : กรมป่าไม้

**ตารางที่ 85 : จำนวนคดีและพื้นที่ที่ถูกบุกรุก**

| รายละเอียด | พ.ศ. 2560 | พ.ศ. 2561 | พ.ศ. 2562 | พ.ศ. 2563 | พ.ศ. 2564 | พ.ศ. 2565 |
|---|---|---|---|---|---|---|
| จำนวนคดี | 69 คดี | 125 คดี | 71 คดี | 82 คดี | 103 คดี | 67 คดี |
| พื้นที่ที่ถูกบุกรุก (ไร่) | 305.11 | 588.40 | 276.67 | 272.79 | 381.56 | 185.96 |
| พื้นที่ที่ถูกบุกรุก (ร้อยละ) | 0.036 | 0.069 | 0.033 | 0.032 | 0.045 | 0.022 |

ที่มา : ข้อมูลสารสนเทศกรมป่าไม้

หมายเหตุ : ■ พื้นที่ถูกบุกรุกป่าไม้

ที่มา : ข้อมูลสารสนเทศกรมป่าไม้

**รูปที่ 39 : การบุกรุกเนื้อที่ป่าไม้ของจังหวัดนราธิวาส**

**(2) ทรัพยากรน้ำ**

ปริมาณน้ำที่เก็บเฉลี่ยทั้งปีของจังหวัดนราธิวาสในปี พ.ศ. 2563 รวม 5,802,115 ล้านลูกบาศก์เมตร ได้แก่ อ่างเก็บน้ำ 5,540,240 ล้านลูกบาศก์เมตร ฝายคอนกรีต 261,600 ล้านลูกบาศก์เมตร และประตูระบายน้ำ 275 ล้านลูกบาศก์เมตร ซึ่งจำแนกตามประเภทของแหล่งน้ำดังนี้

**(2.1) แหล่งน้ำดิบ**

แหล่งน้ำตามธรรมชาติในจังหวัดนราธิวาส ประกอบด้วยแหล่งน้ำแต่ละสายดังนี้

1) แม่น้ำบางนรา รับน้ำจากเทือกเขาบูโด-สุไหงปาดี ผ่านคลองสุไหงปาดี คลองยะกัง และคลองตันหยงมัสไหลผ่านท้องที่อำเภอตากใบ อำเภอสุไหงปาดี อำเภอระแงะ แล้วไหลลงสู่ทะเลที่อำเภอเมืองนราธิวาส มีความยาวประมาณ 60 กิโลเมตร

2) แม่น้ำสายบุรี ต้นน้ำเริ่มจากเทือกเขาในอำเภอสุคิริน ไหลผ่านอำเภอจะแนะ อำเภอศรีสาคร อำเภอรือเสาะ จังหวัดนราธิวาส และอำเภอรามัน จังหวัดยะลา แล้วไหลลงอ่าวไทยที่อำเภอสายบุรี จังหวัดปัตตานีมีความยาวประมาณ 195 กิโลเมตร

3) แม่น้ำสุไหงโก-ลก เป็นแม่น้ำกั้นพรมแดนระหว่างประเทศไทยกับประเทศมาเลเซีย ต้นน้ำอยู่ในเทือกเขาในประเทศมาเลเซียและท้องที่อำเภอแว้ง ไหลผ่านอำเภอสุไหงโก-ลก และไหลลงสู่อ่าวไทยที่อำเภอตากใบ มีความยาวประมาณ 103 กิโลเมตร

4) แม่น้ำตากใบ เป็นแม่น้ำที่เกิดจากการเปลี่ยนกระแสน้ำในทะเล ประกอบกับคลื่น ได้ซัดทรายเข้าหาฝั่งให้เกิดเป็นสันทราย ส่วนภายในยังลึกเป็นแนวยาว จึงเกิดเป็นแม่น้ำยาวประมาณ 14 กิโลเมตร อยู่ชายฝั่งตะวันออกในท้องที่ตำบลเจ๊ะเห ตำบลศาลาใหม่ และไหลไปบรรจบแม่น้ำ สุไหงโก-ลก ที่บ้านตาบา ตำบลเจ๊ะเห อำเภอตากใบ ต่อเขตชายแดนไทยมาเลเซีย

**(2.2) แหล่งน้ำบาดาล**

แหล่งน้ำบาดาลในจังหวัดนราธิวาสประกอบไปด้วยน้ำบาดาลที่ถูกกักเก็บอยู่ในตะกอนหินร่วนและหินแข็ง จำแนกตามศักยภาพดังนี้

1) แหล่งน้ำบาดาลศักยภาพสูงสุดในพื้นที่จังหวัดนราธิวาส คือ แหล่งน้ำบาดาลในชั้นตะกอนน้ำพา ซึ่งอยู่ทางทิศตะวันออกเฉียงเหนือของจังหวัด สามารถพัฒนาแหล่งน้ำที่ความลึกตั้งแต่ 20 – 70 เมตร มีปริมาณน้ำ 10 – 20 ลบ.ม./ชม. จนถึงมากกว่า 20 ลบ.ม./ชม. ได้แก่พื้นที่ในอำเภอบาเจาะ อำเภอยี่งอ อำเภอเมือง อำเภอสุไหงปาดี อำเภอสุไหงโก-ลก และอำเภอตากใบ คุณภาพน้ำบาดาลส่วนใหญ่เป็นน้ำจืด แต่ปริมาณเหล็กค่อนข้างสูงในเกือบทุกพื้นที่

2) แหล่งน้ำบาดาลที่มีศักยภาพรองลงมาประกอบด้วย น้ำบาดาลในชั้นตะกอนทรายชายหาด ที่สามารถพัฒนาแหล่งน้ำได้ที่ความลึก 2 – 5 เมตร ปริมาณ 5 – 10 ลบ.ม./ชม. และแหล่งน้ำบาดาลในตะกอนเศษหินเชิงเขาที่สามารถพัฒนาแหล่งน้ำได้ที่ความลึกระหว่าง 10 – 40 เมตร ปริมาณน้ำ 2 – 5 ลบ.ม./ชม. คุณภาพน้ำบาดาลส่วนใหญ่เป็นน้ำจืดคุณภาพดี

3) แหล่งน้ำบาดาลที่มีศักยภาพต่ำ ได้แก่ แหล่งน้ำบาดาลในหินแปรอายุไซลูเรียน–ดีโวเนี่ยน และหินแกรนิต ความลึกของชั้นน้ำบาดาลอยู่ในช่วง 10 – 30 เมตร ปริมาณน้ำส่วนใหญ่น้อยกว่า 2 ลบ.ม./ชม. ยกเว้นบริเวณที่หินผุ หรือ มีโครงสร้างทางธรณีวิทยา ประเภทรอยแตก รอยแยก หรือรอยเลื่อยขนาดใหญ่พาดผ่านก็จะได้ปริมาณน้ำมากขึ้น คุณภาพน้ำบาดาลเป็นน้ำจืดคุณภาพดี แต่ปริมาณเหล็กค่อนข้างสูง ส่วนปัญหาของการบริหารจัดการน้ำบาดาล ได้แก่ การลักลอบขุดเจาะน้ำบาดาล และนำน้ำใต้ดินมาใช้โดยไม่ได้ขออนุญาตให้ถูกต้องจึงไม่สามารถควบคุมการสูบน้ำบาดาลที่มีผลกระทบต่อสมดุลของการใช้น้ำ

**ตารางที่ 86 : ข้อมูลการขอรับใบอนุญาตประกอบกิจการน้ำบาดาลพื้นที่จังหวัดนราธิวาส ระหว่างปี พ.ศ. 2560 – 2566**

| ปี พ.ศ. | ปริมาณการยื่นคำขอประกอบกิจการน้ำบาดาลแยกตามลักษณะการนำไปใช้งาน (ลบ.ม.) | | | | | |
|---|---|---|---|---|---|---|
| | อุปโภค-บริโภค | | ธุรกิจ | | เกษตรกรรม | |
| | การขออนุญาตใช้น้ำบาดาล (ราย) | การใช้ประโยชน์ (ลบ.ม/วัน) | การขออนุญาตใช้น้ำบาดาล (ราย) | การใช้ประโยชน์ (ลบ.ม/วัน) | การขออนุญาตใช้น้ำบาดาล (ราย) | การใช้ประโยชน์ (ลบ.ม/วัน) |
| 2560 | 4 | 360 | 13 | 3,010 | - | - |
| 2561 | 12 | 1,234 | 5 | 548 | - | - |
| 2562 | 10 | 590 | 4 | 250 | - | - |
| 2563 | 38 | 2,247 | 4 | 368 | 3 | 162 |
| 2564 | 23 | 1,138 | 1 | 210 | 3 | 194 |
| 2565 | 18 | 2,756 | 6 | 684 | 1 | 100 |
| 2566 | 8 | 416 | 5 | 350 | 14 | 728 |
| **รวม** | **113** | **8,741** | **38** | **5,420** | **21** | **1,184** |

ที่มา : ระบบสารสนเทศเพื่อการควบคุมกิจการน้ำบาดาล GCL (กรมทรัพยากรน้ำบาดาล)

### (2.3) ปริมาณน้ำฝนและความชื้นตลอดทั้งปี

ในปี พ.ศ. 2564 ปริมาณน้ำฝนของจังหวัดนราธิวาสเฉลี่ย 2,296.03 มิลลิเมตร เพิ่มขึ้นจากปี 2563 อยู่ที่ 287.37 มิลลิเมตร ส่วนความชื้นสัมพัทธ์เฉลี่ย เท่ากับ 74 %RH ซึ่งอยู่ในระดับที่เกิดสภาวะแฉะเสี่ยงต่อการเจริญเติบโตของพืช โดยเฉพาะไม้ยืนต้น และไม้ผล ความชื้นของอากาศถือว่ามีบทบาทสำคัญในการคายน้ำของพืช ความเหมาะสมอยู่ที่ 50%-69% (RH) ของความชื้นที่พืชสามารถเจริญเติบโตได้ดี

**ตารางที่ 87 : แสดงปริมาณน้ำฝนและความชื้นในจังหวัดนราธิวาส ในปี พ.ศ. 2559 - 2564**

| รายละเอียด | ปี พ.ศ. | | | | | |
|---|---|---|---|---|---|---|
| | 2559 | 2560 | 2561 | 2562 | 2563 | 2564 |
| ปริมาณน้ำฝนเฉลีย (mm.) | 2,730.20 | 4,845.00 | 2,984.00 | 2,367.20 | 2,009.03 | 2,296.40 |
| ความชื้นสัมพัทธ์เฉลี่ย (%RH) | 78.60 | 81.90 | 82.70 | 77.55 | 74.00 | 76.00 |

ที่มา : สำนักงานสถิติแห่งชาติ กรมอุตุนิยมวิทยา

**(3) ทรัพยากรดิน**

จังหวัดนราธิวาสส่วนใหญ่เป็นดินปนทราย มีความอุดมสมบูรณ์ต่ำ ไม่เหมาะสำหรับการเพาะปลูก ส่วนบริเวณที่ราบลุ่มต่ำ (พรุ) มีน้ำท่วมขังไม่สามารถใช้ประโยชน์ได้ ส่วนที่ราบลุ่มแม่น้ำใช้ปลูกข้าวและสวนผลไม้ ส่วนดินบริเวณที่สูงเป็นดินเหนียวหรือดินลูกรัง เหมาะในการปลูกยางพาราและปาล์มน้ำมัน

**(3.1) การใช้ประโยชน์ที่ดินเพื่อการเกษตร**

พื้นที่การใช้ประโยชน์ทางการเกษตรของจังหวัดนราธิวาส ในปี พ.ศ. 2564 มีจำนวน 1,403,737 ไร่ คิดเป็นร้อยละ 57.68 ของพื้นที่ทั้งหมด ประกอบด้วยสวนผลไม้ยืนต้น เช่น ยางพารา ทุเรียน ปาล์มน้ำมัน มะพร้าว มะม่วง มังคุด ลางสาด ลองกอง อยู่กระจัดกระจายอยู่ในพื้นที่จังหวัดนราธิวาส รองลงมาคือ เนื้อที่สำหรับปลูกข้าว โดยส่วนใหญ่ในเขตพื้นที่อำเภอตากใบ และอำเภอบาเจาะ ส่วนเนื้อที่การใช้ประโยชน์ทางการเกษตรด้านอื่น ๆ เช่น ประมงน้ำจืด ปศุสัตว์ และการปลูกผัก ไม้ดอก ไม้ประดับ

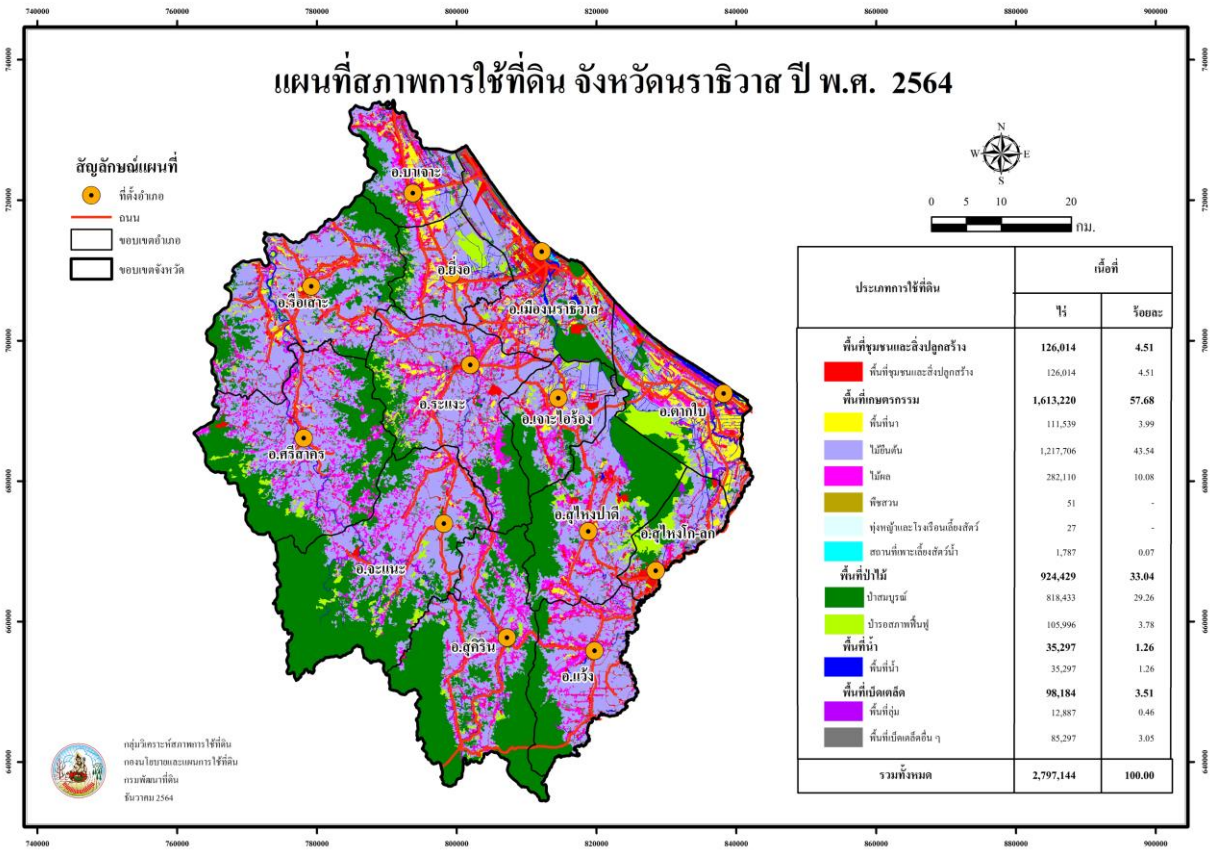


ที่มา : กลุ่มวิเคราะห์สภาพการใช้ที่ดิน กองนโยบายและแผนการใช้ที่ดิน, กรมพัฒนาที่ดิน (ธันวาคม พ.ศ. 2564)

**รูปที่ 40 : ภาพแผนที่สภาพการใช้ที่ดิน จังหวัดนราธิวาส**

### (3.2) ลักษณะการถือครองที่ดินทำการการเกษตร

ข้อมูลการถือครองที่ดินเพื่อทำการเกษตร พ.ศ. 2564 เป็นที่ดินของตนเอง 1,143,931 ไร่ และพื้นที่บางส่วนเป็นที่ดินของผู้อื่น ประกอบด้วยที่ดินรับจำนอง และที่ดินเช่าของผู้อื่น ที่ดินที่มีการรับจำนองเพิ่มขึ้นเพื่อใช้เป็นต้นทุนในการผลิตหรือประกอบอาชีพของเกษตรกร

**ตารางที่ 88 : แสดงลักษณะการถือครองที่ดินเพื่อการเกษตรของจังหวัดนราธิวาส ปี พ.ศ. 2559 - 2564**

| ลักษณะการถือครองที่ดินเพื่อการเกษตร (ไร่) | ปี พ.ศ. | | | | | |
|---|---|---|---|---|---|---|
| | 2559 | 2560 | 2561 | 2562 | 2563p | 2564p |
| **เนื้อที่ที่ถือครองเพื่อการเกษตร** | 1,408,756 | 1,408,237 | 1,408,097 | 1,407,829 | 1,403,197 | 1,403,737 |
| **เนื้อที่ของตนเอง** | 1,128,854 | 1,127,938 | 1,127,325 | 1,126,612 | 1,122,408 | 1,143,931 |
| **เนื้อที่ของผู้อื่น** | 279,902 | 280,299 | 280,772 | 281,217 | 280,789 | 280,806 |
| • *เช่าผู้อื่น* | *115* | *115* | *116* | *115* | *115* | *117* |
| • *รับจำนอง/รับขายฝาก/ได้ทำฟรี* | - | - | *280,656* | *281,102* | *280,674* | *280,689* |

หมายเหตุ : p คือ ตัวเลขเบื้องต้น

ที่มา : สำนักงานเศรษฐกิจการเกษตร กระทรวงเกษตรและสหกรณ์

### (3.3) พื้นที่จัดสรรสำหรับอุตสาหกรรมและคลังสินค้า ตามผังเมืองรวมจังหวัดนราธิวาส

ตามผังเมืองของจังหวัดนราธิวาส ที่ดินที่ถูกจัดสรรเป็นพื้นที่อุตสาหกรรมและคลังสินค้า มีอยู่ 4 แห่ง ประกอบด้วย ที่ตำบลโคกเคียน 2 แห่ง ที่ตำบลลำภู 1 แห่ง และที่ตำบลสุไหงโก-ลก 1 แห่ง อย่างไรก็ตาม ในที่ดินที่จัดสรรเป็นที่ดินประเภทชุมชน และที่ดินชนบทและเกษตรกรรม ยังอนุญาตให้มีโรงงานอุตสาหกรรมที่ให้บริการแก่ชุมชนและแปรรูปสินค้าเกษตร รวมถึงโรงงานบำบัดน้ำเสียของชุมชนได้ จังหวัดปัตตานีมีที่ดินจัดสรรเป็นพื้นที่อุตสาหกรรมและคลังสินค้า 2 แห่งที่อำเภอหนอกจิกและอำเภอปานาเระ ส่วนจังหวัดยะลามีที่ดินจัดสรรเป็นพื้นที่อุตสาหกรรมและคลังสินค้า 1 แห่งที่อำเภอเบตง

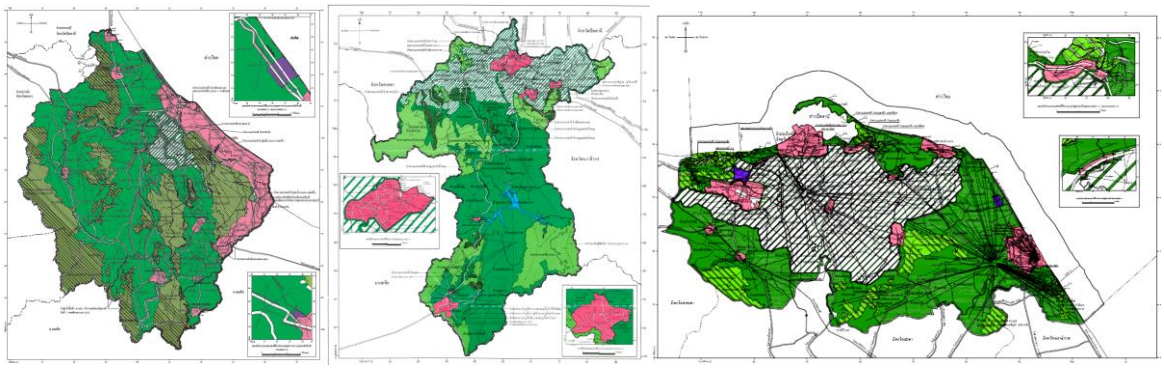

ที่มา : สำนักโยธาธิการและผังเมือง จังหวัดนราธิวาส จังหวัดยะลา และจังหวัดปัตตานี

**รูปที่ 41 : ผังเมืองรวมกลุ่มจังหวัดภาคใต้ชายแดน**

**(4) ทรัพยากรทางทะเลและชายฝั่ง**

สภาพชายฝั่งทะเลของจังหวัดนราธิวาสมีการเปลี่ยนแปลงอยู่ตลอดเวลา ทั้งในรูปแบบของการกัดเซาะและทับถมของตะกอนชายฝั่ง สาเหตุเนื่องมาจากอิทธิพลของกระบวนการทางชายฝั่ง (Coastal Process) ได้แก่ คลื่นลมในฤดูมรสุม จากอิทธิพลลมมรสุมตะวันออกเฉียงเหนือ ตั้งแต่เดือนธันวาคมถึงมีนาคม ซึ่งเป็นลมมรสุมที่พัดมาจากทิศตะวันออกเฉียงเหนือเข้ามาปะทะภาคใต้ฝั่งตะวันออก ทำให้สภาพคลื่นลมในทะเล มีความสูงและรุนแรง เมื่อคลื่นเคลื่อนที่เข้าหาฝั่งมีการพาตะกอนทรายจากแนวชายฝั่งออกไป ทับถมเป็นสันดอนนอกชายฝั่ง ทำให้เกิดการกัดเซาะหรือมีปัจจัยอื่นร่วมด้วย เช่น อิทธิพลน้ำขึ้น-น้ำลงของปากแม่น้ำ ความรุนแรงของกระแสน้ำ ส่งผลต่อความรุนแรงของการกัดเซาะในพื้นที่นั้นๆ ด้วย ส่วนปัจจัยด้านอื่นที่เกิดสาเหตุจากมนุษย์ ได้แก่ การก่อสร้างสิ่งปลูกสร้างบริเวณชายฝั่งทะเลกิจกรรมการใช้ประโยชน์ที่ดินทำให้ดินเสียโครงสร้าง เมื่อเกิดคลื่นขนาดใหญ่เข้ามากระทบชายฝั่งจึงเกิดการกัดเซาะได้ง่าย และการพัฒนาพื้นที่สำหรับการท่องเที่ยว เป็นต้น

จังหวัดนราธิวาส มีชายฝั่งทะเลยาว 57.02 กิโลเมตร ครอบคลุมพื้นที่ 6 ตำบล 2 อำเภอ ชายฝั่งจังหวัดนราธิวาสอยู่ในระบบกลุ่มหาดหลักทะเลอ่าวไทยตอนล่าง ระบบกลุ่มหาดแหลมโพธิ์-บางมะรวด ระบบหาดประกอบด้วย 2 ระบบหาด ได้แก่ หาดบางนรา (T6C157) และระบบหาดเขาตันหยง-ตากใบ (T6C158) ซึ่งสถานภาพชายฝั่งของจังหวัดนราธิวาส ยังประสบปัญหาการกัดเซาะในระดับที่ไม่รุนแรง มีระยะทางตามแนวชายฝั่ง แบ่งออกเป็น

| | | | |
|---|---|---|---|
| หาดทราย | ระยะทาง | 54.87 | กิโลเมตร |
| หาดหิน | ระยะทาง | 1.13 | กิโลเมตร |
| ปากแม่น้ำ / ปากคลอง | ระยะทาง | 1.02 | กิโลเมตร |

จากข้อมูลรายงานสถานการณ์ด้านทรัพยากรทางทะเลและชายฝั่ง และการกัดเซาะของจังหวัดนราธิวาส โดยคณะกรรมการทรัพยากรทางทะเลและชายฝั่งจังหวัดนราธิวาส ประจำปีงบประมาณ 2565 สามารถสรุปสถานภาพชายฝั่งจังหวัดนราธิวาส ได้ดังนี้

1. พื้นที่ที่ไม่มีการกัดเซาะระยะทาง 28.56 กิโลเมตร
2. พื้นที่ที่ประสบปัญหากัดเซาะชายฝั่งเป็นระยะทางทั้งสิ้น 28.46 กิโลเมตร โดยแบ่งเป็น
    - 2.1 พื้นที่ที่ได้รับการดำเนินการแก้ไขแล้ว ระยะทาง 26 กิโลเมตร
    - 2.2 พื้นที่ที่ยังไม่ได้รับการแก้ไข ระยะทาง 1.92 กิโลเมตร

**ตารางที่ 89 : ข้อมูลสถานการณ์การกัดเซาะชายฝั่งในแต่ละพื้นที่ของจังหวัดนราธิวาส ปี 2565**

| อำเภอ | ตำบล | พื้นที่ที่ยังไม่มีการดำเนินการแก้ไข (กม.) กัดเซาะรุนแรง | พื้นที่ที่มีการดำเนินการแก้ไขแล้ว ไม่มีการกัดเซาะ (DS) | พื้นที่ที่มีการดำเนินการแก้ไขแล้ว ยังกัดเซาะ (DS-CE) รุนแรง | พื้นที่ไม่กัดเซาะ (กม.) สมดุล | พื้นที่ไม่กัดเซาะ (กม.) สะสมตะกอนมาก | พื้นที่ไม่กัดเซาะ (กม.) พื้นที่หัวหาด/หาดหิน | พื้นที่ไม่กัดเซาะ (กม.) พื้นที่ปากแม่น้ำ/ปากคลอง | รวมความยาว (กม.) |
|---|---|---|---|---|---|---|---|---|---|
| เมืองนราธิวาส | โคกเคียน | 0.56 | 3.29 | 1.06 | 12.55 | - | - | 0.09 | 17.52 |
| | บางนาค | - | 0.58 | - | - | - | - | - | 0.58 |
| | กะลุวอเหนือ | - | 2.29 | - | 8.49 | 1.74 | 1.13 | 0.45 | 14.10 |
| ตากใบ | ไพรวัน | 1.36 | 4.50 | 1.69 | 3.02 | - | - | 0.15 | 10.72 |
| | ศาลาใหม่ | - | 7.69 | - | - | - | - | 0.30 | 7.99 |
| | เจ๊ะเห | - | 5.44 | - | 0.43 | - | - | 0.24 | 6.11 |
| **รวม** | | **1.92** | **23.79** | **2.75** | **24.49** | **1.74** | **1.13** | **1.20** | **57.02** |

ที่มา : กรมทรัพยากรทางทะเลและชายฝั่ง

**(5) ขยะ**

ในปี พ.ศ. 2563 ปริมาณขยะมูลฝอยที่เกิดขึ้นในพื้นที่จังหวัดนราธิวาส 767.48 ตันต่อวัน เพิ่มขึ้นจากปีที่ผ่านมา 24.95 ตันต่อวัน หรือคิดเป็นร้อยละ 3.25 ปริมาณขยะมูลฝอยที่ถูกนำกลับมาใช้ประโยชน์ 300.61 ตันต่อวัน หรือคิดเป็นร้อยละ 39.13 ปริมาณขยะมูลฝอยที่ถูกกำจัดถูกต้อง 101.00 ตันต่อวัน คิดเป็นร้อยละ 27.63 ใช้วิธี ปริมาณขยะมูลฝอยที่ถูกกำจัดไม่ถูกต้อง 246.30 ตันต่อวัน ส่วนปริมาณขยะมูลฝอยตกค้าง 37,926.00 ตัน รายละเอียดดังนี้

**ตารางที่ 90 : ปริมาณขยะมูลฝอยที่เกิดขึ้นในพื้นที่จังหวัดนราธิวาส (ตัน/วัน)**

| รายละเอียด | ปี พ.ศ. | | | | | การเปลี่ยนแปลง |
|---|---|---|---|---|---|---|
| | 2559 | 2560 | 2561 | 2562 | 2563 | 2562 - 2563 |
| ขยะมูลฝอยที่เกิดขึ้น | 747.93 | 753.00 | 745.29 | 742.53 | 767.48 | +24.95 |
| ขยะมูลฝอยที่ถูกนำกลับมาใช้ประโยชน์ | 299.68 | 284.00 | 275.25 | 321.39 | 300.61 | -20.78 |
| ขยะมูลฝอยที่ถูกกำจัดถูกต้อง | 86.16 | 109.00 | 108.81 | 95.92 | 212.04 | +116.12 |
| ขยะมูลฝอยที่ถูกกำจัดไม่ถูกต้อง | 362.09 | 360.00 | 361.23 | 325.22 | 246.30 | -78.92 |
| **ขยะมูลฝอยตกค้าง (ตัน)** | **59,243.00** | **48,105.00** | **57,957.75** | **39,437.86** | **37,926.00** | **-1,511.86** |

ที่มา : กรมควบคุมมลพิษ

ขยะในจังหวัดนราธิวาสแบ่งออกเป็น 5 ประเภท ได้แก่ ขยะมูลฝอยตกค้าง ขยะมูลฝอยชุมชนใหม่ที่เกิดขึ้น ของเสียอันตราย มูลฝอยติดเชื้อและกากอุตสาหกรรมที่เป็นอันตราย รายละเอียดดังนี้

**ตารางที่ 91 : การบริหารจัดการขยะแต่ละประเภทของจังหวัดนราธิวาส**

| ประเภทขยะ | ปริมาณ (ตัน/ปี) | | | กำจัดได้ (ตัน/ปี) | | | | | |
|---|---|---|---|---|---|---|---|---|---|
| | 2563 | 2564 | 2565 | 2563 | | 2564 | | 2565 | |
| | | | | ปริมาณ | ร้อยละ | ปริมาณ | ร้อยละ | ปริมาณ | ร้อยละ |
| 1. ขยะมูลฝอยตกค้าง | 37,325.98 | 52,304.2 | 66,349.75 | - | - | - | - | - | - |
| | **วิธีการกำจัด :** อปท. 40 แห่ง รวบรวมขยะมูลฝอยกำจัด ณ สถานที่กำจัดมูลฝอยไม่ถูกต้องตามหลักวิชาการ จำนวน 21 แห่ง และถูกต้องตามหลักวิชาการ จำนวน 2 แห่ง คือ ทม.นราธิวาส และ ทม.สุไหงโก-ลก | | | | | | | | |
| **ประเภทขยะ** | **ปริมาณ (ตัน/ปี)** | | | **กำจัดได้ (ตัน/ปี)** | | | | | |
| | **2563** | **2564** | **2565** | **2563** | | **2564** | | **2565** | |
| | | | | **ปริมาณ** | **ร้อยละ** | **ปริมาณ** | **ร้อยละ** | **ปริมาณ** | **ร้อยละ** |
| 2. ขยะมูลฝอยชุมชนใหม่ที่เกิดขึ้น | 280,130.2 | 278,677.5 | 280,418.55 | 217,981.65 | 77.81 | 214,025.05 | 76.80 | 214,740.45 | 76.58 |
| | **วิธีการกำจัด :**<br>1. อปท. 40 แห่ง รวบรวมขยะมูลฝอยกำจัด ณ สถานที่กำจัดมูลฝอยไม่ถูกต้องตามหลักวิชาการจำนวน 21 แห่ง และถูกต้องตามหลักวิชาการ จำนวน 2 แห่ง คือ ทม.นราธิวาส และ ทม.สุไหงโก-ลก<br>2. อปท. 48 แห่ง ไม่มีการเก็บรวบรวมขยะมูลฝอย ให้ชุมชนกำจัดเอง<br>3. ในแต่ละชุมชนได้ดำเนินการคัดแยกขยะมูลฝอย เพื่อนำกลับมาใช้ประโยชน์ เช่น ทำปุ๋ยหมัก | | | | | | | | |
| **ประเภทขยะ** | **ปริมาณ (ตัน/ปี)** | | | **กำจัดได้ (ตัน/ปี)** | | | | | |
| | **2563** | **2564** | **2565** | **2563** | | **2564** | | **2565** | |
| | | | | **ปริมาณ** | **ร้อยละ** | **ปริมาณ** | **ร้อยละ** | **ปริมาณ** | **ร้อยละ** |
| 3. ของเสียอันตราย | 1.210 | 5.028 | 3.762 | 1.210 | 100 | 5.028 | 100 | 3.762 | 100 |
| | **วิธีการกำจัด :** ส่งกำจัดอย่างถูกหลักวิชาการโดยบริษัทเอกชน | | | | | | | | |
| **ประเภทขยะ** | **ปริมาณ (ตัน/ปี)** | | | **กำจัดได้ (ตัน/ปี)** | | | | | |
| | **2563** | **2564** | **2565** | **2563** | | **2564** | | **2565** | |
| | | | | **ปริมาณ** | **ร้อยละ** | **ปริมาณ** | **ร้อยละ** | **ปริมาณ** | **ร้อยละ** |
| 4. มูลฝอยติดเชื้อ | 215 | 948.72 | 234.07 | 215 | 100 | 948.72 | 100 | 234.07 | 100 |
| | **วิธีการกำจัด :** กำจัดด้วยวิธีการเผาด้วยเตาเผา ดังนี้<br>1. เตาเผาโรงพยาบาลแว้ง จังหวัดนราธิวาส<br>2. เตาเผาบริษัท กรีน นราธิวาส เอนไวรอนเม้นท์ จำกัด จังหวัดนราธิวาส<br>3. เตาเผาเทศบาลนครยะลา จังหวัดยะลา<br>4. เตาเผาบริษัทโชติฐกรณ์พิบูลย์ จำกัด จังหวัดนครสวรรค์ | | | | | | | | |
| **ประเภทขยะ** | **ปริมาณ (ตัน/ปี)** | | | **กำจัดได้ (ตัน/ปี)** | | | | | |
| | **2563** | **2564** | **2565** | **2563** | | **2564** | | **2565** | |
| | | | | **ปริมาณ** | **ร้อยละ** | **ปริมาณ** | **ร้อยละ** | **ปริมาณ** | **ร้อยละ** |
| 5. กากอุตสาหกรรมที่เป็นอันตราย | 45.63 | 44.60 | 51.75 | 22.54 | 0.23 | 22.54 | 0.23 | 22.54 | 0.23 |
| | **วิธีการกำจัด :** มีบริษัทรับกำจัดที่ได้ขึ้นทะเบียนโรงงานรับกำจัด | | | | | | | | |

ที่มา : สำนักงานทรัพยากรธรรมชาติและสิ่งแวดล้อมจังหวัดนราธิวาส ,สำนักงานอุตสาหกรรมจังหวัดนราธิวาส, สำนักงานสาธารณสุขจังหวัดนราธิวาส และองค์การบริหารส่วนจังหวัดนราธิวาส

**3.1.3. ประเด็นปัญหาและความต้องการเชิงพื้นที่ (ระดับอำเภอ)**

**วิธีการหรือกระบวนการในการเก็บรวมปัญหาและความต้องการและศักยภาพของประชาชนในพื้นที่**

จังหวัดนราธิวาส โดยคณะกรรมการบริหารงานจังหวัดแบบบูรณาการ จังหวัดนราธิวาส ได้มอบหมายให้อำเภอและส่วนราชการ / หน่วยงานที่เกี่ยวข้อง ดำเนินการสำรวจปัญหาความต้องการของประชาชนในพื้นที่ โดยแบ่งการดำเนินงานออกเป็น 4 ขั้นตอน ประกอบด้วย

**ขั้นตอนที่ 1 :** จัดประชุมมอบนโยบายและชี้แจงแนวทางการจัดทำแผนพัฒนาในระดับพื้นที่ (One Plan for Narathiwat) ให้กับรองผู้ว่าราชการจังหวัด หัวหน้าส่วนราชการ นายอำเภอทุกอำเภอ ปลัดอำเภอประจำสำนักงาน (รับผิดชอบงานแผน) ปลัดอำเภอประจำตำบล และเจ้าหน้าที่จากส่วนราชการที่เกี่ยวข้อง ทั้งในระดับอำเภอและจังหวัด

**ขั้นตอนที่ 2 :** จัดประชุมเชิงปฏิบัติการเพื่อทบทวน / จัดทำแผนชุมชน / หมู่บ้าน แผนพัฒนาท้องถิ่น และแผนความต้องการระดับอำเภอ โดยมอบหมายให้ส่วนราชการ/หน่วยงานที่เกี่ยวข้องในระดับพื้นที่ร่วมกันดำเนินการ ประกอบด้วย ปลัดอำเภอประจำสำนักงาน ปลัดอำเภอประจำตำบล พัฒนากรประจำตำบล ท้องถิ่นอำเภอ และผู้แทนองค์กรปกครองส่วนท้องถิ่นในพื้นที่ โดยมอบหมายให้นายอำเภอเป็นประธานการประชุมในระดับอำเภอ

**ขั้นตอนที่ 3 :** จัดประชุมเชิงปฏิบัติการเพื่อบูรณาการและจัดทำแผนพัฒนาในระดับพื้นที่ (One Plan for Narathiwat) โดยมอบหมายที่ทำการปกครองจังหวัดและสำนักงานจังหวัดรับผิดชอบดำเนินการในแต่ละพื้นที่ โดยมอบหมายให้รองผู้ว่าราชการจังหวัดนราธิวาส เป็นประธานการประชุมในพื้นที่ที่รับผิดชอบ

**ขั้นตอนที่ 4 :** แต่งตั้งคณะอนุกรรมการฯ 4 ด้าน เพื่อดำเนินการพิจารณาปัญหาความต้องการของประชาชนในพื้นที่ และแนวทางแก้ไขปัญหาดังกล่าว โดยแบ่งตามประเด็นยุทธศาสตร์การพัฒนาจังหวัด และสำนักงานจังหวัดในฐานะเลขานุการ ก.บ.จ.นธ. รวบรวมและประมวลผลปัญหาความต้องการและแนวทางการแก้ไขปัญหาของประชาชนในพื้นที่ และแจ้งส่วนราชการ / หน่วยงานที่เกี่ยวข้องเพื่อจัดทำแผนงาน / โครงการแก้ไขปัญหาตามความต้องการของประชาชนในพื้นที่ต่อไป

**ผลการพัฒนาและแก้ไขปัญหาจังหวัดในช่วงที่ผ่านมา**

**แบบฟอร์มสรุปปัญหา/ความต้องการของประชาชน**

**จังหวัดนราธิวาส**

**.....**

**ที่ทำการปกครองอำเภอเมืองนราธิวาส**

| ที่ | ตำบล | ด้าน | สภาพปัญหา/ความต้องการ | แนวทางแก้ไข | โครงการแก้ไขปัญหา | งบประมาณ (บาท) ถ้ามี | ระดับความต้องการ/ความจำเป็น | | | | | หน่วยดำเนินการ | | |
|---|---|---|---|---|---|---|---|---|---|---|---|---|---|---|
| | | | | | | | 1 | 2 | 3 | 4 | 5 | ท้องถิ่น/อำเภอ | จังหวัด | กรม/กระทรวง |
| 1 | กะลุวอ | บริหารจัดการ | -น้ำกร่อยและเป็นกรด-ด่าง | - ยายเขตระบบน้ำประปาโดยประสานหน่วยงานที่เกี่ยวข้อง<br>- ขุดบ่อบาดาลใช้น้ำตาม ธรรมชาติ และ ประหยัด อบรมการใช้น้ำอย่างมีคุณค่า เพื่อไม่ให้เกิดความขาดแคลนในการใช้น้ำอีก | ขยายเขตประปาหมู่บ้าน | 4,000,000 | | | | | ✓ | ✓ | | |
| 2 | กะลุวอเหนือ | บริหารจัดการ | -เป็นที่ราบลุ่มชายฝั่งทะเลที่มีหรือเคยมีน้ำทะเล หรือมีน้ำกร่อยท่วมถึง | ให้หน่วยงานที่เกี่ยวข้องเข้ามาช่วยเหลือ | เจาะน้ำบาดาลเพื่อการอุปโภค บริโภค และการเกษตร | 1,300,000 | | | | | ✓ | | ✓ | |

| ที่ | ตำบล | ด้าน | สภาพปัญหา/ความต้องการ | แนวทางแก้ไข | โครงการแก้ไขปัญหา | งบประมาณ (บาท) ถ้ามี | ระดับความต้องการ/ความจำเป็น | | | | | หน่วยดำเนินการ | | |
|---|---|---|---|---|---|---|---|---|---|---|---|---|---|---|
| | | | | | | | 1 | 2 | 3 | 4 | 5 | ท้องถิ่น/อำเภอ | จังหวัด | กรม/กระทรวง |
| 3 | มะนังตายอ | ด้านทรัพยากรธรรมชาติและสิ่งแวดล้อม | ขาดแคลนน้ำในการอุปโภค - บริ โภคที่สะอาด ขาดแคลนน้ำในการประกอบอาชีพ ด้านการเกษตรแบบไม่ทั่วถึง | ให้หน่วยงานที่เกี่ยวข้องเข้ามาช่วยเหลือ | แก้มลิงบ้านโต๊ะนอ | 30,000,000 | | | | | ✓ | | ✓ | |
| 4 | ลำภู | บริหารจัดการ | น้ำท่วม | ให้หน่วยงานที่เกี่ยวข้องเข้ามาช่วยเหลือ | ก่อสร้างคูระบ่ายน้ำคอนกรีตเสริมเหล็กสายลำภู-บ้านปรางค์ | 10,000,000 | | | | | ✓ | | ✓ | |
| 5 | โคกเคียน | ด้านทรัพยากรธรรมชาติและสิ่งแวดล้อม | น้ำท่วม | ลอกคลองเพื่อกำจัดวัชพืช | กำจัดวัชพืชในแหล่งน้ำ | 1,300,000 | | | | | ✓ | ✓ | | |
| 6 | บางปอ | บริหารจัดการ | ถนนเป็นหลุมเป็นบ่อ | ก่อสร้างถนน คสล. | ก่อสร้างถนน คสล. ม.5 สายบ้านกาสตาลี | 1,876,000 | | | | ✓ | | ✓ | | |

**แบบฟอร์มสรุปปัญหา/ความต้องการของประชาชน**

**จังหวัดนราธิวาส**

**.....**

**อำเภอตากใบ**

| ที่ | ตำบล | ด้าน | สภาพปัญหา/ความต้องการ | แนวทางแก้ไข | โครงการแก้ไขปัญหา | งบประมาณ (บาท) ถ้ามี | ระดับความต้องการ/ความจำเป็น | | | | | หน่วยดำเนินการ | | |
|---|---|---|---|---|---|---|---|---|---|---|---|---|---|---|
| | | | | | | | 1 | 2 | 3 | 4 | 5 | ท้องถิ่น/อำเภอ | จังหวัด | กรม/กระทรวง |
| 1 | ทุกตำบลในพื้นที่อำเภอตากใบ | ทรัพยากรธรรมชาติและสิ่งแวดล้อม การบริหารจัดการ | แก้ไขปัญหาความเดือดร้อน | อบรมให้ความรู้ความเข้าใจแกประชาชน และซื้ออุปกรณ์ดับไฟป่า | โครงการเตรียมการป้องกันและแก้ไขปัญหาไฟป่า อำเภอตากใบ จังหวัดนราธิวาส | 1,197,790 | | | | | / | / | | |
| 2 | ไพรวัน | ด้านสังคมและคุณภาพชีวิต | แก้ไขปัญหาความเดือดร้อนของประชาชนในระดับพื้นที่ด้านโครงสร้างพื้นฐาน | ก่อสร้างคูระบายน้ำ | โครงการก่อสร้างคูระบายน้ำ คสล. สายจาเราะ – บาวง หมู่ที่ 1 บ้านจาเราะ | 3,000,000 | | | | | / | / | | |
| 3 | ไพรวัน | ด้านเศรษฐกิจ | แก้ไขปัญหาความเดือดร้อนของประชาชนในระดับพื้นที่ด้านโครงสร้างพื้นฐาน | ปรับปรุงถนน | โครงการปรับปรุงถนนแอสฟัลท์ติกส์คอนกรีต สายภายในหมู่บ้านสะปอม หมู่ที่ 8 บ้านสะปอม | 9,550,000 | | | | | / | / | | |

| ที่ | ตำบล | ด้าน | สภาพปัญหา/ความต้องการ | แนวทางแก้ไข | โครงการแก้ไขปัญหา | งบประมาณ (บาท) ถ้ามี | ระดับความต้องการ/ความจำเป็น | | | | | หน่วยดำเนินการ | | |
|---|---|---|---|---|---|---|---|---|---|---|---|---|---|---|
| | | | | | | | 1 | 2 | 3 | 4 | 5 | ท้องถิ่น/อำเภอ | จังหวัด | กรม/กระทรวง |
| 4 | ไพรวัน | ด้านเศรษฐกิจ | แก้ไขปัญหาความเดือดร้อนของประชาชนในระดับพื้นที่ด้านโครงสร้างพื้นฐาน | ปรับปรุงถนน | โครงการปรับปรุงถนน คอนกรีตเสริมเหล็กสายเลียบชายทะเล - บึงฉลาม หมู่ที่ 10 บ้านบึงฉลาม | 4,250,000 | | | | | / | / | | |
| 5 | พร่อน | สังคมและคุณภาพชีวิต | น้ำท่วมขังบ้านเรือนประชาชนในช่วงฤดูฝนทำให้ไม่สามารถสัญจรไปมาหรือออกทำงานได้ | สร้างทางระบายน้ำให้สามารถระบายน้ำออกจากพื้นที่ไม่ให้ท่วมขัง ถนนบ้านเรือนและพื้นที่ทำการเกษตร | โครงการก่อสร้างคูระบายน้ำสายในหมู่บ้าน หมู่ที่ 3 ตำบลพร่อน อำเภอตากใบ จังหวัดนราธิวาส | 7,600,000 | | | | | / | / | | |
| 6 | พร่อน | สังคมและคุณภาพชีวิต | ถนนเป็นหลุมเป็นบ่อประชาชนไม่สามารถเดินทางสัญจรไปมาในการลำเลียงพืชผลทางการเกษตรได้อย่างสะดวกรวดเร็ว | ก่อสร้างถนนให้ได้มาตรฐานและมีประสิทธิภาพ | โครงการก่อสร้างถนน คสล. สายสวนครูโชคโคกไผ่ หมู่ที่ 2 ตำบลพร่อน อำเภอตากใบ จังหวัดนราธิวาส ขนาดกว้าง 4.00 เมตร ยาว 1,133 เมตร หนา 0.15 เมตร หรือมีปริมาณงานไม่น้อยกว่า 4,532 ตารางเมตร | 5,154,000 | | | | | / | / | | |

| ที่ | ตำบล | ด้าน | สภาพปัญหา/ความต้องการ | แนวทางแก้ไข | โครงการแก้ไขปัญหา | งบประมาณ (บาท) ถ้ามี | ระดับความต้องการ/ความจำเป็น | | | | | หน่วยดำเนินการ | | |
|---|---|---|---|---|---|---|---|---|---|---|---|---|---|---|
| | | | | | | | 1 | 2 | 3 | 4 | 5 | ท้องถิ่น/อำเภอ | จังหวัด | กรม/กระทรวง |
| 7 | บางขุนทอง | ด้านเศรษฐกิจ | ถนนยังไม่สะดวกในการเดินทางสัญจร | ดำเนินการปรับปรุงถนนในการเดินทางสัญจร | โครงการยกระดับถนนสายตะโล๊ะตาตีบ หมู่ที่ 2 ตำบลบางขุนทอง อำเภอตากใบ จังหวัดนราธิวาส | 1,224,000 | | | | | / | / | | |
| 8 | บางขุนทอง | ด้านเศรษฐกิจ | ต้องการก่อสร้างถนนให้ได้มาตรฐาน | ดำเนินการก่อสร้างถนนให้ได้มาตรฐาน | โครงการก่อสร้างถนนคอนกรีตเสริมเหล็กสายปลักบังกัง | 2,188,800 | | | | | / | / | | |
| 9 | บางขุนทอง | ด้านเศรษฐกิจ | ต้องการปรับปรุงถนนให้ได้มาตรฐาน | ดำเนินการก่อสร้างถนนให้ได้มาตรฐาน | โครงการเสริมผิวถนนแอสฟัลท์ติกคอนกรีตสายตลาดนัด–ถนนลาดยางสายใน หมู่ที่ 1 ตำบลบางขุนทอง อำเภอตากใบ จังหวัดนราธิวาส | 2,878,000 | | | | | / | / | | |
| 10 | บางขุนทอง | ด้านเศรษฐกิจ | ต้องการปรับปรุงถนนให้ได้มาตรฐาน | ดำเนินการก่อสร้างถนนให้ได้มาตรฐาน | โครงการก่อสร้างถนนคอนกรีตเสริมเหล็กสายโคกกะไต - ชลประทาน บ้านโคกชุมบก หมู่ที่ 5 ตำบลบางขุนทอง อำเภอตากใบ จังหวัดนราธิวาส | 1,430,000 | | | | | / | / | | |

| ที่ | ตำบล | ด้าน | สภาพปัญหา/ความต้องการ | แนวทางแก้ไข | โครงการแก้ไขปัญหา | งบประมาณ (บาท) ถ้ามี | ระดับความต้องการ/ความจำเป็น | | | | | หน่วยดำเนินการ | | |
|---|---|---|---|---|---|---|---|---|---|---|---|---|---|---|
| | | | | | | | 1 | 2 | 3 | 4 | 5 | ท้องถิ่น/อำเภอ | จังหวัด | กรม/กระทรวง |
| 11 | บางขุนทอง | ด้านเศรษฐกิจ | ถนนมีความชำรุด | ดำเนินการปรับปรุงถนนให้ได้มาตรฐาน | โครงการซ่อมสร้างและเสริมผิวถนนแอสฟัลท์ติกคอนกรีต สายบ้านบางขุนทอง - บ้านโคกชุมบก หมู่ที่ 3,5 ตำบลบางขุนทอง อำเภอตากใบ จังหวัดนราธิวาส | 10,000,000 | | | | | / | / | | |
| 12 | บางขุนทอง | ด้านเศรษฐกิจ | ปรับปรุงถนนให้ได้มาตรฐาน | ดำเนินการก่อสร้างถนนให้ได้มาตรฐาน | โครงการก่อสร้างถนนคอนกรีตเสริมเหล็กสายยูโยฮีเล | 1,164,800 | | | | | / | / | | |
| 13 | เกาะสะท้อน | การพัฒนาด้านโครงสร้างพื้นฐาน | ปัญหาน้ำท่วมขังภายในหมู่บ้าน | น้ำได้รับการระบายอย่างรวดเร็วไม่ท่วมขัง | โครงการปรับปรุงซ่อมแซมคูระบายน้ำคอนกรีตเสริมเหล็กสายริมถนนโคกกะเปาะ-ตะเหลี่ยง หมู่ที่ 7 บ้านจาแบปะ | 1,500,000 | | | | | / | / | | |

| ที่ | ตำบล | ด้าน | สภาพปัญหา/ความต้องการ | แนวทางแก้ไข | โครงการแก้ไขปัญหา | งบประมาณ (บาท) ถ้ามี | ระดับความต้องการ/ความจำเป็น | | | | | หน่วยดำเนินการ | | |
|---|---|---|---|---|---|---|---|---|---|---|---|---|---|---|
| | | | | | | | 1 | 2 | 3 | 4 | 5 | ท้องถิ่น/อำเภอ | จังหวัด | กรม/กระทรวง |
| 14 | เกาะสะท้อน | การพัฒนาด้านโครงสร้างพื้นฐาน | ถนนคอนกรีต | 1.เพื่อให้ประชาชนมีความสะดวกในการสัญจร 2.เพื่อความสะดวกในการขนส่งสินค้าทางการเกษตรและเชื่อมโยงการค้าชายแดน | โครงการก่อสร้างถนนคอนกรีตเสริมเหล็กสายข้างกูโบร์ตะเหลี่ยง หมู่ที่ 4 บ้านตะเหลี่ยง | 1,170,000 | | | | | / | / | | |
| 15 | นานาค | ด้านเศรษฐกิจ | ถนนชำรุด | เสริมผิวลาดยาง | โครงการเสริมผิวแอสฟัลท์สติกคอนกรีต สายหน้าโรงเรียนบ้านปะดาดอ รหัสทางหลวงท้องถิ่น นธ.ถ.42-004 หมู่ที่ 3 บ้านปะดาดอ | 4,331,000 | | | | | / | / | | |
| 16 | นานาค | ด้านเศรษฐกิจ | ถนนชำรุด | เสริมผิวลาดยาง | โครงการเสริมผิวแอสฟัลท์สติกคอนกรีต สายคลองเงินผัน รหัสทางหลวงท้องถิ่น นธ.ถ.42-018 หมู่ที่ 2 บ้านตาเซ๊ะ | 4,351,000 | | | | | / | / | | |

| ที่ | ตำบล | ด้าน | สภาพปัญหา/ความต้องการ | แนวทางแก้ไข | โครงการแก้ไขปัญหา | งบประมาณ (บาท) ถ้ามี | ระดับความต้องการ/ความจำเป็น | | | | | หน่วยดำเนินการ | | |
|---|---|---|---|---|---|---|---|---|---|---|---|---|---|---|
| | | | | | | | 1 | 2 | 3 | 4 | 5 | ท้องถิ่น/อำเภอ | จังหวัด | กรม/กระทรวง |
| 17 | นานาค | ด้านเศรษฐกิจ | น้ำท่วมขัง | ก่อสร้างคูระบายน้ำ | โครงการก่อสร้างคูระบายน้ำ คสล. ตามแนวถนน รหัสทางหลวงหมายเลข นธ.ถ.42004 หมู่ที่ 3 | 8,784,000 | | | | | / | / | | |
| 18 | นานาต | ด้านเศรษฐกิจ | ทางเข้าพื้นที่เกษตรกรรมยากลำบาก | ก่อสร้างถนน คสล. พร้อมคูระบายน้ำ | โครงการก่อสร้างถนน คสล. พร้อมคูระบายน้ำทั้ง 2 ข้าง สายสวนยางผู้ใหญ่ | 1,862,000 | | | | | / | / | | |
| 19 | โฆษิต | ด้านเศรษฐกิจ | ถนนชำรุด | เสริมผิวลาดยาง | โครงการเสริมผิวลาดยางแอลฟัสติกคอนกรีต สายโคกละมัย-บอฆอ รหัสสายทาง นธ.ถ.28-004 หมู่ที่ 4,2 บ้านโคกมือบา – บ้านบอฆอ | 5,222,000 | | | | | / | / | | |
| 20 | โฆษิต | ด้านเศรษฐกิจ | ทางเข้าพื้นที่เกษรตกรรมยากลำบาก | ก่อสร้างถนน ค.ส.ล. | โครงการก่อสร้างถนน ค.ส.ล. สาย นธ.ถ.28-259 เลียบคลองหน้าองค์การบริหารส่วนตำบลโฆษิต หมู่ที่ 4 บ้านโคกมือบา | 12,766,000 | | | | | / | / | | |

| ที่ | ตำบล | ด้าน | สภาพปัญหา/ความต้องการ | แนวทางแก้ไข | โครงการแก้ไขปัญหา | งบประมาณ (บาท) ถ้ามี | ระดับความต้องการ/ความจำเป็น | | | | | หน่วยดำเนินการ | | |
|---|---|---|---|---|---|---|---|---|---|---|---|---|---|---|
| | | | | | | | 1 | 2 | 3 | 4 | 5 | ท้องถิ่น/อำเภอ | จังหวัด | กรม/กระทรวง |
| 21 | โฆษิต | ด้านเศรษฐกิจ | ถนนชำรุด | เสริมผิวลาดยาง | โครงการเสริมผิวลาดยางแอลฟัสติกคอนกรีต สายบ้านโคกนิบง – บ้านบอฆอ รหัสสายทาง นธ.ถ.28-002 หมู่ที่ 1,2 บ้านสะหริ่ง -บ้านบอฆอ | 4,415,000 | | | | | / | / | | |
| 22 | โฆษิต | ด้านเศรษฐกิจ | ทางเข้าพื้นที่เกษรตกรรมยากลำบาก | ก่อสร้างถนน ค.ส.ล. | ก่อสร้างถนนคอนกรีตเสริมเหล็ก สายทางบ้านโคกไทร – ทุ่งนา หมู่ที่ 1 | 1,390,000 | | | | | / | / | | |
| 23 | โฆษิต | ด้านสังคมและคุณภาพชีวิต | สนามกีฬาได้รับความเสียหายจากอุทกภัย | ถมดิน ปรับพื้นที่ปลูกหญ้าใหม่ | โครงการปรับปรุงสนามกีฬา อบต. หมู่ที่ 4 บ้านโคกมือบา | 900,000 | | | | | / | / | | |
| 24 | โฆษิต | ด้านเศรษฐกิจ | ถนนชำรุด | เสริมผิวลาดยาง | เสริมผิวลาดยางแอลฟัสติกคอนกรีต สายบ้านบ้านบอฆอ – บ้านปะลุกา รหัสสายทาง นธ.ถ.28-003 หมู่ที่ 2,3 บ้านบอฆอ -บ้านปะลุกา | 3,747,000 | | | | | / | / | | |

| ที่ | ตำบล | ด้าน | สภาพปัญหา/ความต้องการ | แนวทางแก้ไข | โครงการแก้ไขปัญหา | งบประมาณ (บาท) ถ้ามี | ระดับความต้องการ/ความจำเป็น | | | | | หน่วยดำเนินการ | | |
|---|---|---|---|---|---|---|---|---|---|---|---|---|---|---|
| | | | | | | | 1 | 2 | 3 | 4 | 5 | ท้องถิ่น/อำเภอ | จังหวัด | กรม/กระทรวง |
| 25 | โฆษิต | ด้านเศรษฐกิจ | ถนนชำรุด | เสริมผิวลาดยาง | โครงการเสริมผิวลาดยางแอลฟัสติกคอนกรีต สายบ้านบ้านโคกมือบา – บ้านปะลุกา รหัสสายทาง นธ.ถ.28-001 หมู่ที่ 4 บ้านโคกมือบา | 2,314,000 | | | | | / | / | | |
| 26 | โฆษิต | ด้านเศรษฐกิจ | ถนนชำรุด | เสริมผิวลาดยาง | โครงการเสริมผิวลาดยางแอลฟัสติกคอนกรีต สายบ้านบ้านโคกนิบง – บ้านสะหริ่งใน รหัสสายทาง นธ.ถ.28-006 หมู่ที่ 1 บ้านสะหริ่ง | 2,653,000 | | | | | / | / | | |
| 27 | โฆษิต | ด้านเศรษฐกิจ | ถนนชำรุด | เสริมผิวลาดยาง | โครงการเสริมผิวลาดยางแอลฟัสติกคอนกรีต สายโคกทราย บ้านโคกไทร รหัสสายทาง นธ.ถ.28-005 หมู่ที่ 4 บ้านโคกมือบา | 5,480,000 | | | | | / | / | | |

**แบบฟอร์มสรุปปัญหา/ความต้องการของประชาชน**

**จังหวัดนราธิวาส**

**.....**

**ที่ทำการปกครองอำเภอสุไหงโก-ลก**

| ที่ | ตำบล | ด้าน | สภาพปัญหา/ความต้องการ | แนวทางแก้ไข | โครงการแก้ไขปัญหา | งบประมาณ (บาท) ถ้ามี | ระดับความต้องการ/ความจำเป็น | | | | | หน่วยดำเนินการ | | |
|---|---|---|---|---|---|---|---|---|---|---|---|---|---|---|
| | | | | | | | 1 | 2 | 3 | 4 | 5 | ท้องถิ่น/อำเภอ | จังหวัด | กรม/กระทรวง |
| 1 | ปาเสมัส | เศรษฐกิจ | รายได้น้อย/การสนับสนุนอาชีพ | ลดรายจ่าย-เพิ่มรายได้ | โครงการรณรงค์ส่งเสริมการสร้างความมั่นคงทางอาหาร | - | - | - | - | - | / | / | - | - |
| 2 | ปาเสมัส | เศรษฐกิจ | รายได้น้อย/การสนับสนุนอาชีพ | ลดรายจ่าย-เพิ่มรายได้ | โครงการทางนี้มีผล ผู้คนรักกัน | - | - | - | - | - | / | / | - | - |
| 3 | ปาเสมัส | เศรษฐกิจ | รายได้น้อย/การสนับสนุนอาชีพ | ลดรายจ่าย-เพิ่มรายได้ | โครงการแก้ไขปัญหาความยากจนและพัฒนาคนทุกช่วงวัยอย่างยั่งยืน | - | - | - | - | - | / | / | - | - |
| 4 | ปาเสมัส | ความมั่นคง | การแพร่ระบาดของยาเสพติด | ดำเนินการตามแนวทางกองทุนแม่ฯ | โครงการหมู่บ้านสีขาวปลอดยาเสพติด | - | - | - | - | - | / | / | - | - |

| ที่ | ตำบล | ด้าน | สภาพปัญหา/ความต้องการ | แนวทางแก้ไข | โครงการแก้ไขปัญหา | งบประมาณ (บาท) ถ้ามี | ระดับความต้องการ/ความจำเป็น | | | | | หน่วยดำเนินการ | | |
|---|---|---|---|---|---|---|---|---|---|---|---|---|---|---|
| | | | | | | | 1 | 2 | 3 | 4 | 5 | ท้องถิ่น/อำเภอ | จังหวัด | กรม/กระทรวง |
| 5 | ปาเสมัส | สังคมและคุณภาพชีวิต | ลดความเหลื่อมล้ำของสังคม | สร้างความเท่าเทียมกัน เพื่อผู้ด้อยโอกาส | โครงการเยี่ยมเยียนและมอบทุนการศึกษาให้กับเด็กกำพร้าและเด็กด้อยโอกาส | 30,000 | - | - | - | - | / | / | - | - |
| 6 | ปาเสมัส | ความมั่นคงและความสงบเรียบร้อย | มีผู้ติดยาเสพติดจำนวนมาก | นำตัวไปบำบัด | โครงการนำส่งตัวผู้เสพยาเสพติดเข้าสู่กระบวนการบำบัดยาเสพติด | 1,400 | - | - | - | - | / | / | - | - |
| 7 | ปาเสมัส | สังคมและคุณภาพชีวิต | ลดความเหลื่อมล้ำของสังคม | สร้างความเท่าเทียมกัน | โครงการส่งเสริมและสนับสนุนการพัฒนาคุณภาพชีวิตผู้สูงอายุ, ผู้พิการ, เด็กกำพร้า, ผู้ยากจน, และผู้ด้อยโอกาส | 300,000 | - | - | - | - | / | / | - | - |
| 8 | ปาเสมัส | เศรษฐกิจ | รายได้น้อย | อบรมสร้างอาชีพ | โครงการส่งเสริมการประกอบอาชีพของประชาชน | 400,000 | - | - | - | - | / | / | - | - |

| ที่ | ตำบล | ด้าน | สภาพปัญหา/ความต้องการ | แนวทางแก้ไข | โครงการแก้ไขปัญหา | งบประมาณ (บาท) ถ้ามี | ระดับความต้องการ/ความจำเป็น | | | | | หน่วยดำเนินการ | | |
|---|---|---|---|---|---|---|---|---|---|---|---|---|---|---|
| | | | | | | | 1 | 2 | 3 | 4 | 5 | ท้องถิ่น/อำเภอ | จังหวัด | กรม/กระทรวง |
| 1 | มูโนะ | เศรษฐกิจ | การสนับสนุนอาชีพ | ส่งเสริมอาชีพ | โครงการอบรมส่งเสริมอาชีพตัดเย็บเสื้อผ้า | 40,000 | - | - | - | / | - | / | - | - |
| 2 | มูโนะ | เศรษฐกิจ | การสนับสนุนอาชีพ | ส่งเสริมอาชีพ | โครงการอบรมส่งเสริมอาชีพผู้สูงอายุและผู้พิการ | 40,000 | - | - | - | / | - | / | - | - |
| 3 | มูโนะ | เศรษฐกิจ | การสนับสนุนอาชีพ | ส่งเสริมอาชีพ | โครงการอบรมส่งเสริมอาชีพทำขนม | 40,000 | - | - | - | / | - | / | - | - |
| 4 | มูโนะ | เศรษฐกิจ | การสนับสนุนอาชีพ | ส่งเสริมอาชีพ | โครงการอบรมส่งเสริมอาชีพแก่เยาวชน | 40,000 | - | - | - | / | - | / | - | - |
| 5 | มูโนะ | เศรษฐกิจ | การสนับสนุนอาชีพ | ส่งเสริมอาชีพ | โครงการอบรมพัฒนาคุณภาพชีวิตผู้สูงอายุ | 120,000 | - | - | - | / | - | / | - | - |
| 6 | มูโนะ | สังคมและคุณภาพชีวิต | รณรงค์ป้องกันปัญหายาเสพติด | ส่งเสริมอาชีพ | โครงการรณรงค์ป้องกันและแก้ไขปัญหายาเสพติด | 50,000 | - | - | - | / | - | / | - | - |
| 7 | มูโนะ | สังคมและคุณภาพชีวิต | แก้ไขปัญหายาเสพติด | บำบัดฟื้นฟูผู้เสพยาเสพติด | โครงการบำบัดฟื้นฟู และฝึกอบรมอาชีพให้กับผู้ติดยาเสพติด | 150,000 | - | - | - | / | - | / | - | - |

| ที่ | ตำบล | ด้าน | สภาพปัญหา/ความต้องการ | แนวทางแก้ไข | โครงการแก้ไขปัญหา | งบประมาณ (บาท) ถ้ามี | ระดับความต้องการ/ความจำเป็น | | | | | หน่วยดำเนินการ | | |
|---|---|---|---|---|---|---|---|---|---|---|---|---|---|---|
| | | | | | | | 1 | 2 | 3 | 4 | 5 | ท้องถิ่น/อำเภอ | จังหวัด | กรม/กระทรวง |
| 8 | มูโนะ | สังคมและคุณภาพชีวิต | ส่งเสริมการเล่นกีฬา | ส่งเสริมการเล่นกีฬา | โครงการส่งเสริมกีฬาให้กับเด็กในพื้นที่ตำบลมูโนะ | 50,000 | - | - | - | / | - | / | - | - |
| 9 | มูโนะ | เศรษฐกิจ | ส่งเสริมการแปรรูปวัตถุดิบในพื้นที่ | ส่งเสริมการแปรรูปวัตถุดิบในพื้นที่ | โครงการอบรมส่งเสริมอาชีพการแปรรูปวัตถุดิบในพื้นที่ | 30,000 | - | - | - | / | - | / | - | - |
| 10 | มูโนะ | เศรษฐกิจ | ส่งเสริมอาชีพด้านการเกษตร | ส่งเสริมอาชีพด้านการเกษตร | โครงการอบรมส่งเสริมอาชีพด้านการเกษตร | 50,000 | - | - | - | / | - | / | - | - |
| 11 | มูโนะ | เศรษฐกิจ | ปรับภูมิทัศน์สร้างจุดเช็คอินให้มีความน่าสนใจดึงดูดนักท่องเที่ยว | ปรับภูมิทัศน์สร้างจุดเช็คอินให้มีความน่าสนใจดึงดูดนักท่องเที่ยว | ปรับภูมิทัศน์สร้างจุดเช็คอินตลาดมูโนะ | - | - | - | - | / | - | / | - | - |
| 12 | มูโนะ | สังคมและคุณภาพชีวิต | ควบคุมและป้องกันไข้เลือดออก | ควบคุมและป้องกันไข้เลือดออก | โครงการควบคุมและป้องกันไข้เลือดออก | 20,000 | - | - | - | / | - | / | - | - |
| 13 | มูโนะ | สังคมและคุณภาพชีวิต | ส่งเสริมประเพณีวัฒนธรรม | ส่งเสริมประเพณีวัฒนธรรม | โครงการเมาลิดสัมพันธ์ | 150,000 | - | - | - | / | - | / | - | - |

| ที่ | ตำบล | ด้าน | สภาพปัญหา/ความต้องการ | แนวทางแก้ไข | โครงการแก้ไขปัญหา | งบประมาณ (บาท) ถ้ามี | ระดับความต้องการ/ความจำเป็น | | | | | หน่วยดำเนินการ | | |
|---|---|---|---|---|---|---|---|---|---|---|---|---|---|---|
| | | | | | | | 1 | 2 | 3 | 4 | 5 | ท้องถิ่น/อำเภอ | จังหวัด | กรม/กระทรวง |
| 14 | มูโนะ | สังคมและคุณภาพชีวิต | ส่งเสริมประเพณีวัฒนธรรม | ส่งเสริมประเพณีวัฒนธรรม | โครงการส่งเสริมประเพณี และศิลปวัฒนธรรมให้กับเด็กและเยาวชน | 80,000 | - | - | - | / | - | / | - | - |
| 15 | มูโนะ | สังคมและคุณภาพชีวิต | ส่งเสริมประเพณีวัฒนธรรม | ส่งเสริมประเพณีวัฒนธรรม | โครงการอาซูรอสัมพันธ์ | 80,000 | - | - | - | / | - | / | - | - |
| 16 | มูโนะ | ความมั่นคง | ความปลอดภัยในชีวิตและทรัพย์สิน | ติดตั้งกล้องวงจรปิด | โครงการติดตั้งกล้องวงจรปิดภายในตำบล | 5,000,000 | - | - | - | / | - | / | - | - |
| 17 | มูโนะ | การบริหารจัดการ | การประชาสัมพันธ์ข้อมูลข่าวสาร | ติดตั้งเสาเสียงตามสาย | โครงการติดตั้งเสาเสียงตามสาย | 100,000 | - | - | - | / | - | / | - | - |
| 18 | มูโนะ | การบริหารจัดการ | ขยายประปาหมู่บ้าน | ขยายประปาหมู่บ้าน | โครงการขยายเขตประปาหมู่บ้านหมู่ที่ 1 - 5 | 2,000,000 | - | - | - | / | - | / | - | - |

| ที่ | ตำบล | ด้าน | สภาพปัญหา/ความต้องการ | แนวทางแก้ไข | โครงการแก้ไขปัญหา | งบประมาณ (บาท) ถ้ามี | ระดับความต้องการ/ความจำเป็น | | | | | หน่วยดำเนินการ | | |
|---|---|---|---|---|---|---|---|---|---|---|---|---|---|---|
| | | | | | | | 1 | 2 | 3 | 4 | 5 | ท้องถิ่น/อำเภอ | จังหวัด | กรม/กระทรวง |
| 1 | ปูโยะ | เศรษฐกิจ | รายได้น้อย/การสนับสนุนอาชีพ | ลดรายจ่าย-เพิ่มรายได้ | โครงการรณรงค์ส่งเสริมการสร้างความมั่นคงทางอาหาร | - | - | - | - | - | / | / | - | - |
| 2 | ปูโยะ | เศรษฐกิจ | รายได้น้อย/การสนับสนุนอาชีพ | ลดรายจ่าย-เพิ่มรายได้ | โครงการทางนี้มีผล ผู้คนรักกัน | - | - | - | - | - | / | / | - | - |
| 3 | ปูโยะ | เศรษฐกิจ | รายได้น้อย/การสนับสนุนอาชีพ | ลดรายจ่าย-เพิ่มรายได้ | โครงการแก้ไขปัญหาความยากจนและพัฒนาคนทุกช่วงวัยอย่างยั่งยืน | - | - | - | - | - | / | / | - | - |
| 4 | ปูโยะ | ความมั่นคง | การแพร่ระบาดของยาเสพติด | ดำเนินการตามแนวทางกองทุนแม่ฯ | โครงการ 1 ตำบล 1 หมู่บ้านยั่งยืน | - | - | - | - | - | / | / | - | - |
| 5 | ปูโยะ | ความมั่นคง | การแพร่ระบาดของยาเสพติด | ดำเนินการตามแนวทางกองทุนแม่ฯ | โครงการหมู่บ้านสีขาวปลอดยาเสพติด | - | - | - | - | - | / | / | - | - |

| ที่ | ตำบล | ด้าน | สภาพปัญหา/ความต้องการ | แนวทางแก้ไข | โครงการแก้ไขปัญหา | งบประมาณ (บาท) ถ้ามี | ระดับความต้องการ/ความจำเป็น | | | | | หน่วยดำเนินการ | | |
|---|---|---|---|---|---|---|---|---|---|---|---|---|---|---|
| | | | | | | | 1 | 2 | 3 | 4 | 5 | ท้องถิ่น/อำเภอ | จังหวัด | กรม/กระทรวง |
| 5 | ปูโยะ | สังคมและคุณภาพชีวิต | อบรมให้ความรู้การป้องกันโรคต่างๆ | ป้องกันโรคต่างๆ | โครงการป้องกันและระงับโรคติดต่อ | 50,000 | - | - | - | / | - | / | - | - |
| 6 | ปูโยะ | เศรษฐกิจ | พัฒนาผลิตภัณฑ์ผู้ผลิต | พัฒนาผลิตภัณฑ์ผู้ผลิต | โครงการพัฒนาศักยภาพผู้ผลิต KBO | - | - | - | - | / | - | / | - | - |
| 7 | ปูโยะ | แผนงานรักษาความสงบภายใน | ความปลอดภัยในชีวิตและทรัพย์สิน | ติดตั้งกล้องวงจรปิด | โครงการติดตั้งกล้องวงจรปิด CCTV พร้อมศูนย์ควบคุม | 1,500,000 | - | - | - | / | - | / | - | - |
| 8 | ปูโยะ | ทรัพยากรธรรมชาติ | ประชาชนมีจิตสำนึกในการป้องกันพื้นป่า | ส่งเสริมให้ประชาชนมีจิตสำนึกในการป้องกันพื้นป่า | โครงการส่งเสริมสนับสนุนภารกิจป้องกันไฟป่า | 50,000 | - | - | - | / | - | / | - | - |

**แบบฟอร์มสรุปปัญหา/ความต้องการของประชาชน**

**จังหวัดนราธิวาส**

**.....**

**ที่ทำการปกครองอำเภอบาเจาะ**

| ที่ | ตำบล | ด้าน | สภาพปัญหา/ความต้องการ | แนวทางแก้ไขปัญหา | โครงการแก้ไขปัญหา | งบประมาณ (บาท) ถ้ามี | ระดับความต้องการ/ความจำเป็น | | | | | หน่วยดำเนินการ | | |
|---|---|---|---|---|---|---|---|---|---|---|---|---|---|---|
| | | | | | | | 1 | 2 | 3 | 4 | 5 | ท้องถิ่น/อำเภอ | จังหวัด | กรม/กระทรวง |
| 1 | 6 ตำบลในพื้นที่อำเภอบาเจาะ | เศรษฐกิจ | 1. ปัญหาคนว่างงาน<br>2. ปัญหาไม่มีทุนในการประกอบอาชีพ<br>3. ปัญหาขาดความรู้ด้านการเกษตร | 1.อบรมให้ความรู้<br>2.ปลูกผักยกแคร่ปลอดสารพิษสร้างความมั่งคงทางอาหาร<br>3. อบรมการแปรรูปปลาดุกแดดเดียว<br>4. อบรมให้ความรู้การทำปุ๋ยหมักชีวภาพ | โครงการอบรมส่งเสริมอาชีพตามหลักปรัชญาเศรษฐกิจพอเพียงอำเภอบาเจาะ | 150,000 | | | | ✓ | | | | ✓ |

| ที่ | ตำบล | ด้าน | สภาพปัญหา/ความต้องการ | แนวทางแก้ไขปัญหา | โครงการแก้ไขปัญหา | งบประมาณ (บาท) ถ้ามี | ระดับความต้องการ/ความจำเป็น | | | | | หน่วยดำเนินการ | | |
|---|---|---|---|---|---|---|---|---|---|---|---|---|---|---|
| | | | | | | | 1 | 2 | 3 | 4 | 5 | ท้องถิ่น/อำเภอ | จังหวัด | กรม/กระทรวง |
| 2 | 6 ตำบลในพื้นที่อำเภอบาเจาะ | เศรษฐกิจ | มีครัวเรือนตกเกณฑ์ TPMAP 192 ครัวเรือน และ ThaiQM ด้านรายได้ 264 ครัวเรือน ซึ่งปัญหารายได้เป็นปัญหาหลัก | 1. จัดกิจกรรมเส้นทางถนนปลูกผัก รู้จักแบ่งปัน “ทางมีผลผู้คนรัก<br>2. อบรมให้ความรู้การทำปุ๋ยหมักชีวภาพ ตำบลปะลุกาสาเมาะ<br>3. จัดตั้งศูนย์ปาโจสร้างสุข พลิกชีวิตคนบาเจาะ<br>4. อบรมให้ความรู้เกี่ยวกับปรัชญาของเศรษฐกิจพอเพียง<br>5. จัดตั้งตลลาดนัดชุมชน “ปาโจสร้างสุข” | โครงการศูนย์ปาโจสร้างสุข พลิกชีวิตคนบาเจาะ | 83,750 | | ✓ | | | | | | ✓ |
| 3 | บาเระใต้ | ทรัพยากรธรรมชาติและสิ่งแวดล้อมการบริหารจัดการ | 1. น้ำท่วมขัง<br>2. ขาดน้ำช่วงฤดูแล้ง | ขุดลอกคูระบายและส่งน้ำพื้นที่สาธารณประโยชน์ | โครงการขุดลอกคูระบายน้ำและส่งน้ำพื้นที่สาธารณประโยชน์ หมู่ที่ 3 ตำบลบาเระใต้ อำเภอบาเจาะ จังหวัดนราธิวาส | 1,157,600 | | ✓ | | | | | | |

| ที่ | ตำบล | ด้าน | สภาพปัญหา/ความต้องการ | แนวทางแก้ไขปัญหา | โครงการแก้ไขปัญหา | งบประมาณ (บาท) ถ้ามี | ระดับความต้องการ/ความจำเป็น | | | | | หน่วยดำเนินการ | | |
|---|---|---|---|---|---|---|---|---|---|---|---|---|---|---|
| | | | | | | | 1 | 2 | 3 | 4 | 5 | ท้องถิ่น/อำเภอ | จังหวัด | กรม/กระทรวง |
| 4 | 6 ตำบลในพื้นที่อำเภอบาเจาะ | สังคมและคุณภาพชีวิต | ปัญหาการว่างงานและความยากจนเนื่องจากประชาชนกลุ่มอาชีพขาดความรู้และทักษะในการประกอบอาชีพ | ส่งเสริมทักษะอาชีพให้กับประชาชนทุกตำบล | โครงการศูนย์ฝึกอาชีพชุมชนหลักสูตรอาชีพระยะสั้น | 203,400 | | | | ✓ | | ✓ | | |
| 5 | บาเจาะ | สังคมและคุณภาพชีวิต | ปัญหาด้านการออกกำลังกายนันทนาการ | มีทางให้ประชาชนได้วิ่งออกกำลังเพื่อสุขภาพกายและจิตที่ดีขึ้น | โครงการก่อสร้างคอนกรีตเสริมเหล็กรอบสนามฟุตบอลเทศบาลตำบลบาเจาะ (ขนาดกว้าง 5.00 เมตร ขนาดหนา 0.10 เมตร ความยาว 480.00 เมตร) | 1,300,000 | | | | | ✓ | ✓ | | |

| ที่ | ตำบล | ด้าน | สภาพปัญหา/ความต้องการ | แนวทางแก้ไขปัญหา | โครงการแก้ไขปัญหา | งบประมาณ (บาท) ถ้ามี | ระดับความต้องการ/ความจำเป็น | | | | | หน่วยดำเนินการ | | |
|---|---|---|---|---|---|---|---|---|---|---|---|---|---|---|
| | | | | | | | 1 | 2 | 3 | 4 | 5 | ท้องถิ่น/อำเภอ | จังหวัด | กรม/กระทรวง |
| 6 | บาเจาะ | ความมั่นคงและความสงบเรียบร้อย | การแก้ไขปัญหาความเดือดร้อนให้แก่ประชาชนในระดับพื้นที่โดยเฉพาะอย่างยิ่งการพัฒนาโครงสร้างพื้นฐานที่สำคัญ เช่น ถนน แหล่งน้ำ ระบบสาธารณูปโภค เป็นต้น ยังไม่ครอบคลุมและทั่วถึง | ก่อสร้างสะพานเพื่อให้การคมนาคมของประชาชนในพื้นที่ได้สะดวกในการสัญจรมากยิ่งขึ้น | โครงการก่อสร้างสะพาน(คสล) คลองส้มป่อย มัสยิดกำปงจาเราะ 1 แห่ง (กว้าง 9 เมตร ยาว 18 เมตร) ตามแบบแปลนที่เทศบาลกำหนด | 3,000,000 | | | | | ✓ | ✓ | | |

**แบบฟอร์มสรุปปัญหา/ความต้องการของประชาชน**

**จังหวัดนราธิวาส**

**.....**

**ที่ทำการปกครองอำเภอระแงะ**

| ที่ | ตำบล | ด้าน | สภาพปัญหา/ความต้องการ | แนวทางแก้ไข | โครงการแก้ไขปัญหา | งบประมาณ (บาท) ถ้ามี | ระดับความต้องการ/ความจำเป็น | | | | | หน่วยดำเนินการ | | |
|---|---|---|---|---|---|---|---|---|---|---|---|---|---|---|
| | | | | | | | 1 | 2 | 3 | 4 | 5 | ท้องถิ่น/อำเภอ | จังหวัด | กรม/กระทรวง |
| 1 | ตันหยงมัส | 4 | ปัญหาภัยแล้งและน้ำท่วม | ก่อสร้างเขื่อนหินป้องกันตลิ่งแนวคลอง | โครงการก่อสร้างเขื่อนป้องกันตลิ่งช่วงที่ 1 บ้านฮูลูปาเร๊ะ หมู่ที่ 1 ตำบลตันหยงมัส อำเภอระแงะ จังหวัดนราธิวาส | 8,489,000 | | | | / | | / | | |
| 2 | ตันหยงมัส | 4 | ปัญหาภัยแล้งและน้ำท่วม | ก่อสร้างเขื่อนหินป้องกันตลิ่งแนวคลอง | โครงการก่อสร้างเขื่อนป้องกันตลิ่งช่วงที่ 2 บ้านฮูลูปาเร๊ะ หมู่ที่ 1 ตำบลตันหยงมัส อำเภอระแงะ จังหวัดนราธิวาส | 8,489,000 | | | | / | | / | | |

| ที่ | ตำบล | ด้าน | สภาพปัญหา/ความต้องการ | แนวทางแก้ไข | โครงการแก้ไขปัญหา | งบประมาณ (บาท) ถ้ามี | ระดับความต้องการ/ความจำเป็น | | | | | หน่วยดำเนินการ | | |
|---|---|---|---|---|---|---|---|---|---|---|---|---|---|---|
| | | | | | | | 1 | 2 | 3 | 4 | 5 | ท้องถิ่น/อำเภอ | จังหวัด | กรม/กระทรวง |
| 3 | ตันหยงมัส | 4 | ปัญหาภัยแล้งและน้ำท่วม | ก่อสร้างเขื่อนหินป้องกันตลิ่งแนวคลอง | โครงการก่อสร้างเขื่อนป้องกันตลิ่งช่วงที่ 1 บ้านร่อน หมู่ที่ 2 ตำบลตันหยงมัส อำเภอระแงะ จังหวัดนราธิวาส | 8,489,000 | | | | / | | / | | |
| 4 | ตันหยงมัส | 4 | ปัญหาภัยแล้งและน้ำท่วม | ก่อสร้างเขื่อนหินป้องกันตลิ่งแนวคลอง | โครงการก่อสร้างเขื่อนป้องกันตลิ่งช่วงที่ 2 บ้านร่อน หมู่ที่ 2 ตำบลตันหยงมัส อำเภอระแงะ จังหวัดนราธิวาส | 8,489,000 | | | | / | | / | | |
| 5 | ตันหยงมัส | 4 | ปัญหาภัยแล้งและน้ำท่วม | ก่อสร้างเขื่อนหินป้องกันตลิ่งแนวคลอง | โครงการก่อสร้างเขื่อนป้องกันตลิ่งช่วงที่ 1 บ้านบูเก๊ะบูแย หมู่ที่ 11 ตำบลตันหยงมัส อำเภอระแงะ จังหวัดนราธิวาส | 8,489,000 | | | | / | | / | | |

| ที่ | ตำบล | ด้าน | สภาพปัญหา/ความต้องการ | แนวทางแก้ไข | โครงการแก้ไขปัญหา | งบประมาณ (บาท) ถ้ามี | ระดับความต้องการ/ความจำเป็น | | | | | หน่วยดำเนินการ | | |
|---|---|---|---|---|---|---|---|---|---|---|---|---|---|---|
| | | | | | | | 1 | 2 | 3 | 4 | 5 | ท้องถิ่น/อำเภอ | จังหวัด | กรม/กระทรวง |
| 6 | ตันหยงมัส | 4 | ปัญหาภัยแล้งและน้ำท่วม | ก่อสร้างเขื่อนหินป้องกันตลิ่งแนวคลอง | โครงการก่อสร้างเขื่อนป้องกันตลิ่งช่วงที่ 2 บ้านบูเก๊ะบูแย หมู่ที่ 11 ตำบลตันหยงมัส อำเภอระแงะ จังหวัดนราธิวาส | 8,489,000 | | | | / | | / | | |
| 7 | ตันหยงมัส | 4 | ปัญหาภัยแล้งและน้ำท่วม | ก่อสร้างเขื่อนหินป้องกันตลิ่งแนวคลอง | โครงการก่อสร้างเขื่อนป้องกันตลิ่งช่วงที่ 3 บ้านบูเก๊ะบูแย หมู่ที่ 11 ตำบลตันหยงมัส อำเภอระแงะ จังหวัดนราธิวาส | 8,489,000 | | | | / | | / | | |
| 8 | ตันหยงมัส | 4 | ปัญหาภัยแล้งและน้ำท่วม | ก่อสร้างเขื่อนหินป้องกันตลิ่งแนวคลอง | โครงการก่อสร้างเขื่อนป้องกันตลิ่งช่วงที่ 4 บ้านบูเก๊ะบูแย หมู่ที่ 11 ตำบลตันหยงมัส อำเภอระแงะ จังหวัดนราธิวาส | 8,489,000 | | | | / | | / | | |

**แบบฟอร์มสรุปปัญหา/ความต้องการของประชาชน**

**จังหวัดนราธิวาส**

**.....**

**ที่ทำการปกครองอำเภอแว้ง**

| ลำดับที่ | ตำบล | ด้าน | สภาพปัญหา/ความต้องการ | ความต้องการ/แนวทางแก้ไข | โครงการแก้ไขปัญหา | ระดับความต้องการ/ความจำเป็น | | | | | หน่วยดำเนินการ | | |
|---|---|---|---|---|---|---|---|---|---|---|---|---|---|
| | | | | | | 1 | 2 | 3 | 4 | 5 | ท้องถิ่น/อำเภอ | จังหวัด | กรม/กระทรวง |
| 1 | แว้ง | ด้านทรัพยากรธรรมชาติและสิ่งแวดล้อม | 1) ขุดลอกคูระบายน้ำ | ขยายคูระบายน้ำเพื่อรองรับน้ำท่วมที่จะเกิดขึ้นภายในหมู่บ้าน | เพื่อป้องกันน้ำท่วมในพื้นที่ | | | ✓ | | | ✓ | | |
| 2 | แว้ง | ด้านความมั่นคง | 1.) โครงการติดตั้งวงจรปิดภายในหมู่บ้าน | ติดตั้งวงจรปิดบริเวณจุดเสี่ยงจุดล่อแหลมภายในหมู่บ้าน | ติดตั้งวงจรปิดเพื่อความปลอดภัยภายในหมู่บ้าน | | | | ✓ | | | ✓ | |
| | | | 2.) โครงการปัญหายาเสพติด | จัดอบรมให้ความรู้เกี่ยวกับโทษของยาเสพติด | นำความรู้ที่ได้มาไปใช้ในชีวิตประจำวัน | | | ✓ | | | ✓ | | |
| | | | 3.) โครงการติดตั้งเสาวิทยุสื่อสารในพื้นที่ | อยากให้มีการติดตั้งเสาวิทยุสื่อสาร | เพื่อให้มีการสื่อสารที่เสถียรภาพและชัดเจน | | | | ✓ | | | ✓ | |
| 3 | แว้ง | ด้านบริหารจัดการ | 1.) โครงการขยายเสาไฟฟ้าซอยกือเต | อยากให้มีการติดตั้งเสาไฟฟ้าเพื่อให้มีความสว่างในการสัญจร | ขยายเสาไฟฟ้าในซอยกือเต | | | | | ✓ | ✓ | | |
| | | | 2.) โครงการขยายเสาไฟฟ้าซอยบูเก๊ะยารง-ฆอเลาะทูวอ | อยากให้มีการติดตั้งเสาไฟฟ้าเพื่อให้มีความสว่างในการสัญจร | ขยายเสาไฟฟ้าในซอยบูเก๊ะยารง-ฆอเลาะทูวอ | | | | | ✓ | ✓ | | |
| | | | 3.) โครงการขยายเสาไฟฟ้าซอยกูโบร์บ้านลูโบะดาลัม | อยากให้มีการติดตั้งเสาไฟฟ้าเพื่อให้มีความสว่างในการสัญจร | ขยายเสาไฟฟ้าในซอยกูโบร์บ้านลูโบะดาลัม | | | | | ✓ | ✓ | | |

| ลำดับที่ | ตำบล | ด้าน | สภาพปัญหา/ความต้องการ | ความต้องการ/แนวทางแก้ไข | โครงการแก้ไขปัญหา | ระดับความต้องการ/ความจำเป็น | | | | | หน่วยดำเนินการ | | |
|---|---|---|---|---|---|---|---|---|---|---|---|---|---|
| | | | | | | 1 | 2 | 3 | 4 | 5 | ท้องถิ่น/อำเภอ | จังหวัด | กรม/กระทรวง |
| | | | 4.) โครงการขยายเสาไฟฟ้าซอยป้อม ชรบ. | อยากให้มีการติดตั้งเสาไฟฟ้าเพื่อให้มีความสว่างในการสัญจร | ขยายเสาไฟฟ้าในซอยป้อม ชรบ. | | | | | ✓ | ✓ | | |
| | | | 5.) โครงการขยายประปาบ้านกรือซอ | อยากให้มีน้ำใช้ตลอดทั้งปี | ขยายประปาซอยกือเต | | | | | ✓ | ✓ | | |
| | | | 6.) โครงการเจาะบาดาลชุมชนบาโงอาเต็ง | อยากให้มีการเจาะบาดาลเพื่อให้มีน้ำใช้ตลอดปี | อยากให้มีการเจาะบาดาลชุมชนบาโงอาเต็ง | | | | ✓ | | ✓ | | |
| | | | 7.) โครงการขยายประปาบ้านเจ๊ะเหม | อยากให้มีน้ำใช้ตลอดทั้งปี | ขยายประปาบ้านเจ๊ะเหม | | | | | ✓ | ✓ | | |
| 4 | แว้ง | ด้านเศรษฐกิจ | 1) โครงการส่งเสริมอาชีพให้กับกลุ่มว่างงาน | จัดสรรงบประมาณให้กับกลุ่มว่างงานในการส่งเสริมอาชีพ | อยากให้มีการส่งเสริมอาชีพให้กับกลุ่มว่างงาน | | | | ✓ | | ✓ | | |
| | | | 2.) โครงการส่งเสริมสถานที่ท่องเที่ยว (อ่างเก็บน้ำบ้านกรือซอ) | กระตุ้นเศรษฐกิจและส่งเสริมการท่องเที่ยวภายในหมู่บ้าน | อยากให้มีการสร้างแหล่งท่องเที่ยวในชุมชน | | | ✓ | | | ✓ | | |

| ลำดับที่ | ตำบล | ด้าน | สภาพปัญหา/ความต้องการ | ความต้องการ/แนวทางแก้ไข | โครงการแก้ไขปัญหา | ระดับความต้องการ/ความจำเป็น | | | | | หน่วยดำเนินการ | | |
|---|---|---|---|---|---|---|---|---|---|---|---|---|---|
| | | | | | | 1 | 2 | 3 | 4 | 5 | ท้องถิ่น/อำเภอ | จังหวัด | กรม/กระทรวง |
| 1 | แม่ดง | ด้านทรัพยากรธรรมชาติและสิ่งแวดล้อม | 1) ความไม่เป็นระเบียบในหมู่บ้าน | 1) จัดให้มีการพัฒนาในหมู่บ้าน | 1) ทำกิจกรรมจิตอาสาในหมู่บ้าน | | | | ✓ | | ✓ | | |
| | | | 2) น้ำท่วมขังในหมู่บ้าน / ตำบล | 2) สร้างคูระบายน้ำในหมู่บ้านทุกหมู่บ้าน ตำบลแม่ดง | 2) โครงการสร้างคูระบายน้ำแบบฝาปิดในหมู่บ้าน | | | | | ✓ | ✓ | | |
| | | | 3) บริเวณหมู่บ้านรกรุงรังเต็มไปด้วยต้นไม้และอาจเกิดอันตรายได้ | 3) พัฒนาให้สะอาดน่าอยู่ | 3) โครงการปรับปรุงภูมิทัศน์ในหมู่บ้าน | | | ✓ | | | ✓ | | |
| | | | 4) แหล่งท่องเที่ยวในตำบล ขาดความเป็นระเบียบเรียบร้อย | 4) ปรับปรุงภูมิทัศน์รอบๆบึงให้เป็นระเบียบเรียบร้อย / สร้างตลิ่งริมบึง | 4) โครงการปรับปรุงรอบบึงให้เป็นแหล่งท่องเที่ยว | | | | ✓ | | ✓ | | |
| | | | 5) สมุนไพรหายากในการนำมารักษาโรค และชาวบ้านไม่รู้จักพืชสมุนไพร | 5) อบรมให้ความรู้เกี่ยวกับสมุนไพร | 5) โครงการรณรงค์ปลูกพืชสมุนไพรบริเวณบ้าน | | ✓ | | | | ✓ | | |
| 2 | แม่ดง | ด้านความมั่นคง | 1) ชรบ.ขาดความรู้ในการใช้อาวุธปืน | 1) ฝึกอบรมทบทวนการใช้อาวุธปืน | 1) โครงการฝึกอบรมสมรรถภาพร่างกาย การใช้อาวุธ และยุทธวิถีในการป้องกัน | | ✓ | | | | ✓ | | |
| | | | 2) ไม่มีที่สำหรับสร้าง ชรบ. | 2) ต้องการสร้าง ชรบ.ในสถานที่ที่ เหมาะสม | 2) จัดซื้อที่ดินเพื่อสร้าง ชรบ. | | | ✓ | | | ✓ | | |

| ลำดับที่ | ตำบล | ด้าน | สภาพปัญหา/ความต้องการ | ความต้องการ/แนวทางแก้ไข | โครงการแก้ไขปัญหา | ระดับความต้องการ/ความจำเป็น | | | | | หน่วยดำเนินการ | | |
|---|---|---|---|---|---|---|---|---|---|---|---|---|---|
| | | | | | | 1 | 2 | 3 | 4 | 5 | ท้องถิ่น/อำเภอ | จังหวัด | กรม/กระทรวง |
| | | | 3) ชาวบ้านขาดความรู้และขาดร่วมมือในการดูแล รักษาความสงบเรียบร้อยในหมู่บ้าน | 3) ให้ความรู้ประชาชนในหมู่บ้านเกี่ยวกับการดูแลหมู่บ้าน | 3) โครงการเสริมสร้างความเข้มแข็งของชุมชน ให้มีส่วนร่วมในการรักษาความสงบเรียบร้อยภายในหมู่บ้าน/ตำบล | | ✓ | | | | ✓ | | |
| | | | 4) เยาวชนขาดความรู้เกี่ยวกับโทษของยาเสพติด | 4) ให้รู้เกี่ยวกับโทษของยาเสพติด | 4) โครงการสร้างภูมิคุ้มกันและป้องกันปัญหายาเสพติด | | | ✓ | | | ✓ | | |
| | | | 5) สวัสดิการสมาชิก ชรบ. ไม่เพียงพอ | 5) ต้องการเพิ่มสวัสดิการและค่าตอบแทนเพื่อสร้างขวัญและกำลังใจให้แก่ ชรบ. | 5) จัดสวัสดิการแก่สมาชิก ชรบ. เพิ่มเติม | | | | ✓ | | ✓ | | |
| | | | 6) ชรบ.ขาดความรู้ในการใช้อาวุธปืน | 6) ฝึกอบรมทบทวนการใช้อาวุธปืน | 6) โครงการฝึกอบรมสมรรถภาพร่างกาย การใช้อาวุธ และยุทธวิถีในการป้องกัน | | ✓ | | | | ✓ | | |
| 3 | แม่ดง | ด้านบริหารจัดการ | 7) เมื่อเกิดเหตุการณ์ในหมู่บ้านยากต่อการตรวจสอบหลักฐานและติดตามคนร้ายไม่ได้ | 7) ต้องการติดตั้งกล้องวงจรปิดสถานที่สำคัญในหมู่บ้าน เช่น ชคต. ชรบ โรงเรียน รพ.สต. มัสยิด เป็นต้น | 7) ติดตั้งกล้องวงจรปิดในหมู่บ้าน | | | ✓ | | | ✓ | | |
| | | | 1) คณะกรรมการหมู่บ้านขาดการประชุมหารือเพื่อการพัฒนาหมู่บ้าน | 1) ให้มีการประชุมทุกเดือนเพื่อรวบรวมปัญหาและหาแนวทางแก้ไขปัญหาในหมู่บ้าน | 1) ประชุมประจำเดือนหมู่บ้าน | | | | ✓ | | ✓ | | |

| ลำดับที่ | ตำบล | ด้าน | สภาพปัญหา/ความต้องการ | ความต้องการ/แนวทางแก้ไข | โครงการแก้ไขปัญหา | ระดับความต้องการ/ความจำเป็น | | | | | หน่วยดำเนินการ | | |
|---|---|---|---|---|---|---|---|---|---|---|---|---|---|
| | | | | | | 1 | 2 | 3 | 4 | 5 | ท้องถิ่น/อำเภอ | จังหวัด | กรม/กระทรวง |
| | | | 2) คณะกรรมการหมู่บ้านขาดความรู้ความเข้าใจในการทำงานของแต่ละหน้าที่ที่รับผิดชอบ | 2) จัดอบรมคณะกรรมการหมู่บ้าน เพื่อเพิ่มประสิทธิภาพในการทำงานของคณะกรรมการให้รู้จักหน้าที่ของแต่ละคนและนำนโยบายของรัฐมาใช้ในการพัฒนาหมู่บ้าน | 2) ฝึกอบรมคณะกรรมการหมู่บ้าน | | | | | ✓ | ✓ | | |
| | | | 3) ไม่ทราบปัญหาความต้องการของหมู่บ้านที่แท้จริงและแก้ปัญหาไม่ตรงจุด | 3) ประชาสัมพันธ์ให้ประชาชนและหน่วยงานที่รับผิดชอบเข้าร่วมเวทีประชาคมเพื่อเสนอโครงการต่างๆไว้ในแผนพัฒนาหมู่บ้าน | 3) โครงการจัดเวทีปรับแผนชุมชน | | | ✓ | | | ✓ | | |
| | | | 4) กลุ่มสตรีในหมู่บ้านไม่มีอาชีพเสริมขาดรายได้ | 4) สร้างงานสร้างรายได้ให้กับกลุ่มสตรีในหมู่บ้าน | 4) การฝึกอบรมสัมนาองค์กรสตรี | | | | ✓ | | ✓ | | |
| | | | 5) หมู่บ้านไม่มีศูนย์เรียนรู้ที่สามารถหาความรู้ได้ | 5) จัดหางบประมาณจากภาครัฐมาสร้างศูนย์เรียนรู้ เพื่อให้เยาวชนและประชาชนสามารถเข้าไปหาความรู้ได้ และให้เวลาว่างให้เป็นประโยชน์ | 5) จัดตั้งศูนย์เรียนรู้ในหมู่บ้านแต่ละหมู่ | | | | ✓ | | ✓ | | |
| | | | 6) กองทุนหมู่บ้านไม่มีการดำเนินงานและสมาชิกไม่ได้ชำระ | 6) บูรณาการให้ดำเนินงานต่อไปเพื่อให้สมาชิกได้กู้ยืมเพื่อแก้ปัญหาความต้องการต่อไป | 6) โครงการบูรณาการกองทุนหมู่บ้าน | | | ✓ | | | ✓ | | |

| ลำดับที่ | ตำบล | ด้าน | สภาพปัญหา/ความต้องการ | ความต้องการ/แนวทางแก้ไข | โครงการแก้ไขปัญหา | ระดับความต้องการ/ความจำเป็น | | | | | หน่วยดำเนินการ | | |
|---|---|---|---|---|---|---|---|---|---|---|---|---|---|
| | | | | | | 1 | 2 | 3 | 4 | 5 | ท้องถิ่น/อำเภอ | จังหวัด | กรม/กระทรวง |
| | | | 7) ไม่มีอุปกรณ์สำนักงานของคณะกรรมหมู่บ้านในการจัดทำเอกสาร | 7) จัดซื้อวัสดุ สำนักงาน เช่น ตู้เอกสาร เครื่องคอมพิวเตอร์ เพื่อจัดเก็บข้อมูลบ้าน | 7) โครงการจัดซื้อวัสดุอุปกรณ์สำนักงาน | | | ✓ | | | ✓ | | |
| | | | 8) หมู่บ้านไม่มีโต๊ะเก้าอี้สำหรับใช้ในการประชุมของหมู่บ้าน | 8) จัดซื้อโต๊ะ เก้าอี้ สำหรับใช้ในการประชุมของหมู่บ้าน | 8) โครงการจัดซื้อ โต๊ะเก้าอี้ ในหมู่บ้าน | | | | ✓ | | ✓ | | |
| | | | 9) ไม่มีที่ตั้งธง | 9) จัดซื้อแท่นตั้งธง ของหมู่บ้าน เพื่อใช้ในกิจกรรมต่างๆ ในหมู่บ้าน | 9)โครงการจัดซื้อแท่นตั้งธง | | | | ✓ | | ✓ | | |
| 4 | แม่ดง | ด้านเศรษฐกิจ | 1) ต้องการส่งเสริมอาชีพแก่ผู้ด้อยโอกาสในพื้นที่ | 1) ต้องการสนับสนุนเพื่อให้ผู้ด้อยโอกาสมรีรายได้ | 1) โครงการส่งเสริมอาชีพให้ผู้ด้อยโอกาส | | | | ✓ | | ✓ | | |
| | | | 2) กลุ่มสตรีมีความรู้แต่ขาดการสนับสนุนงบประมาณเพื่อต่อยอด | 2) ต่อยอดกลุ่มสตรีมีงานทำและสามารถสร้างรายได้ให้ครอบครัว | 2) ต่อยอดโครงการกลุ่มวิสาหกิจในชุมชน | | | | | ✓ | ✓ | | |
| | | | 8) ส่งเสริมการให้ความรู้การเลี้ยงเป็ด เลี้ยงไก่ | 8) ขอรับการสนับสนุนงบประมาณเพื่อจัดอบรมให้ความรู้ | 8) โครงการให้ความรู้การเลี้ยงสัตว์ปีก เป็ด ไก่ | | | | ✓ | | ✓ | | |

| ลำดับที่ | ตำบล | ด้าน | สภาพปัญหา/ความต้องการ | ความต้องการ/แนวทางแก้ไข | โครงการแก้ไขปัญหา | ระดับความต้องการ/ความจำเป็น | | | | | หน่วยดำเนินการ | | |
|---|---|---|---|---|---|---|---|---|---|---|---|---|---|
| | | | | | | 1 | 2 | 3 | 4 | 5 | ท้องถิ่น/อำเภอ | จังหวัด | กรม/กระทรวง |
| | | | 4) ยางพาราคุณภาพต่ำ และราคาถูก | 4) ทำให้ยางพารามีคุณภาพราคาสูง เพิ่มรายได้มากขึ้น | 4) โครงการเพิ่มผลผลิตยางพาราและปรับปรุงคุณภาพยางพารา | | | | | ✓ | ✓ | | |
| | | | 5) ส่งเสริมอาชีพกลุ่มสตรี | 5) สนับสนุนงบประมาณ เพื่อให้กลุ่มสตรีฝึกอาชีพ | 5) โครงการจัดอบรมการทำอาหารในกลุ่มสตรี | | | | | ✓ | ✓ | | |
| | | | 6 ชาวบ้านขาดความรู้การผลิตปุ๋ยชีวภาพ ต้องเสียค่าใช้จ่ายในการซื้อปุ๋ย | 6) สนับสนุนการผลิตปุ๋ยชีวภาพ | 6) โครงการสนับสนุนการผลิตปุ๋ยชีวภาพ | | | ✓ | | | ✓ | | |
| | | | 7) ชาวบ้านต้องเสียค่าใช้จ่ายในการซื้อแก๊สปัจจุบันราคาค่อนข้างแพง | 7) ขอรับการสนับสนุนงบประมาณเพื่อจัดอบรมให้ความรู้ | 7) โครงการจัดอบรมการจัดทำแก๊สชีวภาพในครัวเรือน | | | ✓ | | | ✓ | | |
| | | | 8) เยาวชนว่างงานขาดรายได้ | 8) ให้เยาวชนมีงานทำ ใช้เวลาว่างให้เป็นประโยชน์ และสามารถสร้างรายได้ให้กับตัวเอง โดยการจัดอบรมเชิญวิทยากรให้ความรู้ | 8) สร้างงานสร้างรายได้แก่เยาวชน | | | ✓ | | | ✓ | | |
| 5 | แม่ดง | ด้านสังคม | 1) ปัญหาขาดน้ำในตำบล | 1) ต้องการมีน้ำประปาใช้ทุกหมู่บ้าน | 1) โครงการปรับปรุงประปาตำบลแม่ดง | | | | ✓ | | ✓ | | |
| | | | 2) ซ่อมแซมบ้านผู้ด้อยโอกาสและผู้ตกเกณฑ์ จปฐ. | 2)เสนอประชาคมผู้ด้อยโอกาสในสภาสันติสุข | 2)โครงการซ่อมแซมบ้านให้กับผู้ด้อยโอกาส | | | | | ✓ | ✓ | | |

| ลำดับที่ | ตำบล | ด้าน | สภาพปัญหา/ความต้องการ | ความต้องการ/แนวทางแก้ไข | โครงการแก้ไขปัญหา | ระดับความต้องการ/ความจำเป็น | | | | | หน่วยดำเนินการ | | |
|---|---|---|---|---|---|---|---|---|---|---|---|---|---|
| | | | | | | 1 | 2 | 3 | 4 | 5 | ท้องถิ่น/อำเภอ | จังหวัด | กรม/กระทรวง |
| | | | 3) ห้องครัวในมัสยิดทรุดโทรม | 3) ต้องการปรับปรุงห้องครัวของมัสยิดให้ เพื่อความสะดวกในการประกอบอาหาร และจัดกิจกรรมในหมู่บ้าน | 3) โครงการซ่อมแซมห้องครัวภายในมัสยิด | | | | | ✓ | ✓ | | |
| | | | 4) ขาดที่จอดรถบริเวณมัสยิด | 4) ต้องการปูพื้นบริเวณมัสยิด | 4) ปรับปรุงลานมัสยิด | | | | ✓ | | ✓ | | |
| | | | 5) เนื่องจากในหมู่บ้านมีบางพื้นที่ที่ขาดไฟฟ้าใช้ | 5) ให้มีการขยายเขตไฟฟ้าในหมู่บ้าน | 5) โครงการขยายเขตไฟฟ้า | | | | | ✓ | ✓ | | |
| | | | 6) เนื่องจากบางหมู่บ้านน้ำประปาไม่เพียงพอต่อผู้ใช้ | 6) ให้มีการสนับสนุนงบประมาณขุดบ่อน้ำตื้น | 6)โครงการขุดบ่อน้ำตื้น | | | | ✓ | | ✓ | | |
| | | | 7) สืบสานวัฒนธรรมให้กับเยาวชนรุ่นหลัง | 7) จัดซื้ออุปกรณ์เครื่องดนตรีปันจักสีละที่ยังขาดและชำรุด | 7) โครงการจัดอบรมปันจักสีละแก่เยาวชน | | | | | ✓ | ✓ | | |
| | | | 8) ชาวบ้านบางคนไม่สามารถอ่านออก เขียนได้ | 8) รวมกลุ่มและจัดหาวิทยากรมาสอน | 8) โครงการเรียนรู้ภาษาไทย | | | | ✓ | | ✓ | | |
| | | | 9) สืบสานวัฒนธรรมให้กับเยาวชนในหมู่บ้าน | 9) สนับสนุนอุปกรณ์การทำกรือโต๊ะ | 9) โครงการจัดทำกรือโต๊ะ | | | | | ✓ | ✓ | | |
| | | | 10) ไม่มีสถานที่ประชุม | 10) เพื่อให้มีศาลาอเนกประสงค์ไว้สำหรับทำกิจกรรม | 10) โครงการจัดสร้างศาลาอเนกประสงค์ | | | | ✓ | | ✓ | | |
| | | | 11) เพื่ออำนวยความสะดวกในการปฏิบัติศาสนกิจ | 11) ให้มีการติดตั้งโคมไฟในมัสยิดทุกหมู่บ้าน | 11)โครงการจัดซื้อโคมไฟมัสยิด | | | ✓ | | | ✓ | | |

| ลำดับที่ | ตำบล | ด้าน | สภาพปัญหา/ความต้องการ | ความต้องการ/แนวทางแก้ไข | โครงการแก้ไขปัญหา | ระดับความต้องการ/ความจำเป็น | | | | | หน่วยดำเนินการ | | |
|---|---|---|---|---|---|---|---|---|---|---|---|---|---|
| | | | | | | 1 | 2 | 3 | 4 | 5 | ท้องถิ่น/อำเภอ | จังหวัด | กรม/กระทรวง |
| | | | 12) มัสยิดในหมู่บ้านทรุดโทรมและแคบไม่เพียงพอกับผู้ที่เข้ามาประกอบศาสนา | 12) ต้องการต่อเติมมัสยิดให้กว้างกว่าเดิม เพื่อรองรับผู้ที่เข้ามาประกอบพิธีทางศาสนา | 12) โครงการต่อเติมมัสยิดในหมู่บ้าน | | | | ✓ | | ✓ | | |

| ลำดับที่ | ตำบล | ด้าน | สภาพปัญหา/ความต้องการ | ความต้องการ/แนวทางแก้ไข | โครงการแก้ไขปัญหา | ระดับความต้องการ/ความจำเป็น | | | | | หน่วยดำเนินการ | | |
|---|---|---|---|---|---|---|---|---|---|---|---|---|---|
| | | | | | | 1 | 2 | 3 | 4 | 5 | ท้องถิ่น/อำเภอ | จังหวัด | กรม/กระทรวง |
| 1 | เอราวัณ | ทรัพยากรธรรมชาติและสิ่งแวดล้อม | 1) ความไม่เป็นระเบียบในหมู่บ้าน | 1) จัดให้มีการพัฒนาในหมู่บ้าน | 1) ทำกิจกรรมจิตอาสาในหมู่บ้าน | | | | ✓ | | ✓ | | |
| | | | 2) น้ำท่วมในหมู่บ้าน / ตำบล | 2) สร้างคูระบายน้ำในหมู่บ้านทุกหมู่บ้าน ตำบลเอราวัณ | 2) โครงการสร้างคูระบายน้ำในหมู่บ้าน | | | | | ✓ | ✓ | | |
| | | | 3) บริเวณหมู่บ้านรกรุงรังเต็มไปด้วยต้นไม้และอาจเกิดอันตรายได้ | 3) พัฒนาสองข้างทางให้สะอาดน่าอยู่ | 3) โครงการพัฒนาสองข้างทางและปรับปรุงภูมิทัศน์ในหมู่บ้าน | | | ✓ | | | ✓ | | |
| | | | 4) น้ำไม่เพียงพอในช่วงฤดูแล้ง/ตำบล | 4) ทำความสะอาดฝายประปาในช่วงฤดูแล้ง | 4) โครงการพัฒนาและทำความสะอาดฝายประปา | | | | ✓ | | ✓ | | |
| | | | 5) น้ำท่วมและกัดเซาะถนนในหมู่บ้าน | 5) สร้างกำแพงกั้นน้ำในหมู่บ้าน | 5) โครงการสร้างกำแพงกั้นน้ำในหมู่บ้าน | | ✓ | | | | ✓ | | |
| 2 | เอราวัณ | ความมั่นคง | 1) ชรบ.ขาดความรู้ในการใช้อาวุธปืน | 1) ฝึกอบรมทบทวนการใช้อาวุธปืน | 1) โครงการฝึกอบรมสมรรถภาพร่างกาย การใช้อาวุธ และยุทธวิถีในการป้องกัน | | ✓ | | | | ✓ | | |
| | | | 2) ไม่มีที่สำหรับสร้าง ชรบ. | 2) ต้องการสร้าง ชรบ.ในสถานที่ ที่ เหมาะสม | 2) จัดซื้อที่ดินเพื่อสร้าง ชรบ. | | | ✓ | | | ✓ | | |
| | | | 3) ชาวบ้านขาดความรู้และขาดร่วมมือในการดูแล รักษาความสงบเรียบร้อยในหมู่บ้าน | 3) ให้ความรู้ประชาชนในหมู่บ้านเกี่ยวกับการดูแลหมู่บ้าน | 3) โครงการเสริมสร้างความเข้มแข็งของชุมชน ให้มีส่วนร่วมในการรักษาความสงบเรียบร้อยภายในหมู่บ้าน/ตำบล | | ✓ | | | | ✓ | | |
| | | | 4) เยาวชนขาดความรู้เกี่ยวกับโทษของยาเสพติด | 4) ให้ความรู้เกี่ยวกับโทษของยาเสพติด | 4) โครงการสร้างภูมิคุ้มกันและป้องกันปัญหายาเสพติด | | | ✓ | | | ✓ | | |

| ลำดับที่ | ตำบล | ด้าน | สภาพปัญหา/ความต้องการ | ความต้องการ/แนวทางแก้ไข | โครงการแก้ไขปัญหา | ระดับความต้องการ/ความจำเป็น | | | | | หน่วยดำเนินการ | | |
|---|---|---|---|---|---|---|---|---|---|---|---|---|---|
| | | | | | | 1 | 2 | 3 | 4 | 5 | ท้องถิ่น/อำเภอ | จังหวัด | กรม/กระทรวง |
| | | | 5) สวัสดิการสมาชิก ชรบ.ไม่เพียงพอ | 5) ต้องการเพิ่มสวัสดิการและค่าตอบแทนเพื่อสร้างขวัญและกำลังใจให้แก่ ชรบ. | 5) จัดสวัสดิการแก่สมาชิก ชรบ. เพิ่มเติม | | | | ✓ | | ✓ | | |
| | | | 6) การลักทรัพย์ในหมู่บ้านและการลักเล็กขโมยน้อย | 6) ทุกหน่วยมีการสอดส่องดูแลทรัพย์สินในพื้นที่ | 6) โครงการฝึกอบรมส่งเสริมอาชีพให้กับเยาวชนในพื้นที่ | | ✓ | | | | ✓ | | |
| | | | 7) เมื่อเกิดเหตุการณ์ในหมู่บ้านยากต่อการตรวจสอบหลักฐานและติดตามคนร้ายไม่ได้ | 7) ต้องการติดตั้งกล้องวงจรปิดสถานที่สำคัญในหมู่บ้าน เช่น ชคต. ชรบ โรงเรียน รพ.สต. มัสยิด เป็นต้น | 7) ติดตั้งกล้องวงจรปิดในหมู่บ้าน และสถานที่สำคัญ | | | ✓ | | | ✓ | | |
| 3 | เอราวัณ | บริหารจัดการ | 1) คณะกรรมการหมู่บ้านขาดการประชุมหารือเพื่อการพัฒนาหมู่บ้าน | 1) ให้มีการประชุมทุกเดือนเพื่อรวบรวมปัญหาและหาแนวทางแก้ไขปัญหาในหมู่บ้าน | 1) ประชุมประจำเดือนหมู่บ้าน | | | | ✓ | | ✓ | | |
| | | | 2) คณะกรรมการหมู่บ้านขาดความรู้ความเข้าใจในการทำงานของแต่ละหน้าที่ ที่รับผิดชอบ | 2) จัดอบรมคณะกรรมการหมู่บ้าน เพื่อเพิ่มประสิทธิภาพในการทำงานของคณะกรรมการให้รู้จักหน้าที่ของแต่ละคนและนำนโยบายของรัฐมาใช้ในการพัฒนาหมู่บ้าน | 2) ฝึกอบรมคณะกรรมการหมู่บ้าน | | | | | ✓ | ✓ | | |

| ลำดับที่ | ตำบล | ด้าน | สภาพปัญหา/ความต้องการ | ความต้องการ/แนวทางแก้ไข | โครงการแก้ไขปัญหา | ระดับความต้องการ/ความจำเป็น | | | | | หน่วยดำเนินการ | | |
|---|---|---|---|---|---|---|---|---|---|---|---|---|---|
| | | | | | | 1 | 2 | 3 | 4 | 5 | ท้องถิ่น/อำเภอ | จังหวัด | กรม/กระทรวง |
| | | | 3) ไม่ทราบปัญหาความต้องการของหมู่บ้านที่แท้จริงและแก้ปัญหาไม่ตรงจุด | 3) ประชาสัมพันธ์ให้ประชาชนและหน่วยงานที่รับผิดชอบเข้าร่วมเวทีประชาคมเพื่อเสนอโครงการต่างๆไว้ในแผนพัฒนาหมู่บ้าน | 3) โครงการจัดเวทีปรับแผนชุมชน | | | ✓ | | | ✓ | | |
| | | | 4) กลุ่มสตรีในหมู่บ้านไม่มีอาชีพเสริมขาดรายได้ | 4) สร้างงานสร้างรายได้ให้กับกลุ่มสตรีในหมู่บ้าน | 4) การฝึกอบรมสัมมนาองค์กรสตรี | | | | ✓ | | ✓ | | |
| | | | 5) หมู่บ้านไม่มีศูนย์เรียนรู้ที่สามารถหาความรู้ได้ | 5) จัดหางบประมาณจากภาครัฐมาสร้างศูนย์เรียนรู้เพื่อให้เยาวชนและประชาชนสามารถเข้าไปหาความรู้ได้และให้เวลาว่างให้เป็นประโยชน์ | 5) จัดตั้งศูนย์เรียนรู้ในหมู่บ้าน แต่ละหมู่ | | | | ✓ | | ✓ | | |
| | | | 6) กองทุนหมู่บ้านไม่มีการดำเนินงานและสมาชิกไม่ได้ชำระ | 6) บูรณาการให้ดำเนินงานต่อไปเพื่อให้สมาชิกได้กู้ยืมเพื่อแก้ปัญหาความต้องการต่อไป | 6) โครงการบูรณาการกองทุนหมู่บ้าน | | | ✓ | | | ✓ | | |
| | | | 7) ไม่มีอุปกรณ์สำนักงานของคณะกรรมหมู่บ้านในการจัดทำเอกสาร | 7) จัดซื้อวัสดุ สำนักงาน เช่น ตู้เอกสาร เครื่องคอมพิวเตอร์ เพื่อจัดเก็บข้อมูลบ้าน | 7) โครงการจัดซื้อวัสดุ อุปกรณ์สำนักงาน | | | ✓ | | | ✓ | | |

| ลำดับที่ | ตำบล | ด้าน | สภาพปัญหา/ความต้องการ | ความต้องการ/แนวทางแก้ไข | โครงการแก้ไขปัญหา | ระดับความต้องการ/ความจำเป็น | | | | | หน่วยดำเนินการ | | |
|---|---|---|---|---|---|---|---|---|---|---|---|---|---|
| | | | | | | 1 | 2 | 3 | 4 | 5 | ท้องถิ่น/อำเภอ | จังหวัด | กรม/กระทรวง |
| | | | 8) หมู่บ้านไม่มีโต๊ะเก้าอี้สำหรับใช้ในการประชุมของหมู่บ้าน | 8) จัดซื้อโต๊ะ เก้าอี้ สำหรับใช้ในการประชุมของหมู่บ้าน | 8) โครงการจัดซื้อ โต๊ะเก้าอี้ ในหมู่บ้าน | | | | ✓ | | ✓ | | |
| | | | 9) ไม่มีที่ตั้งธง | 9) จัดซื้อแท่นตั้งธงของหมู่บ้านเพื่อใช้ในกิจกรรมต่างๆ ในหมู่บ้าน | 9) โครงการจัดซื้อแท่นตั้งธง | | | | ✓ | | ✓ | | |
| 4 | เอราวัณ | เศรษฐกิจ | 1) ต้องการส่งเสริมอาชีพแก่ผู้ด้อยโอกาสในพื้นที่ | 1) ต้องการสนับสนุนเพื่อให้ผู้ด้อยโอกาสมีรายได้ | 1) โครงการส่งเสริมอาชีพให้ผู้ด้อยโอกาส | | | | ✓ | | ✓ | | |
| | | | 2) กลุ่มสตรีมีความรู้แต่ขาดการสนับสนุนงบประมาณเพื่อต่อยอด | 2) ต่อยอดกลุ่มสตรีมีงานทำและสามารถสร้างรายได้ให้ครอบครัว | 2) ต่อยอดโครงการกลุ่มวิสาหกิจในชุมชน | | | | | ✓ | ✓ | | |
| | | | 3) ส่งเสริมการให้ความรู้การเลี้ยงเป็ด เลี้ยงไก่ | 3) ขอรับการสนับสนุนงบประมาณเพื่อจัดอบรมให้ความรู้ | 4) โครงการให้ความรู้การเลี้ยงสัตว์ปีก เป็ด ไก่ | | | | ✓ | | ✓ | | |
| | | | 4) ยางพาราคุณภาพต่ำ และราคาถูก | 4) ทำให้ยางพารามีคุณภาพ ราคาสูง เพิ่มรายได้มากขึ้น | 4) โครงการเพิ่มผลผลิตยางพาราและปรับปรุงคุณภาพยางพารา | | | | | ✓ | ✓ | | |

| ลำดับที่ | ตำบล | ด้าน | สภาพปัญหา/ความต้องการ | ความต้องการ/แนวทางแก้ไข | โครงการแก้ไขปัญหา | ระดับความต้องการ/ความจำเป็น | | | | | หน่วยดำเนินการ | | |
|---|---|---|---|---|---|---|---|---|---|---|---|---|---|
| | | | | | | 1 | 2 | 3 | 4 | 5 | ท้องถิ่น/อำเภอ | จังหวัด | กรม/กระทรวง |
| | | | 5) ส่งเสริมอาชีพกลุ่มสตรี | 5) สนับสนุนงบประมาณเพื่อให้กลุ่มสตรีฝึกอาชีพ | 5) โครงการจัดอบรมการทำอาหารในกลุ่มสตรี | | | | | ✓ | ✓ | | |
| | | | 6) เยาวชนว่างงานขาดรายได้ | 6) ให้เยาวชนมีงานทำ ใช้เวลาว่างให้เป็นประโยชน์ และสามารถสร้างรายได้ให้กับตัวเอง โดยการจัดอบรมเชิญวิทยากรให้ความรู้ | 6) สร้างงานสร้างรายได้แก่เยาวชน | | | ✓ | | | ✓ | | |
| | | | 7) ส่งเสริมอาชีพกลุ่มสตรี | 7) สนับสนุนงบประมาณเพื่อให้กลุ่มสตรีฝึกอาชีพ | 7) โครงการจัดอบรมการทำอาหารในกลุ่มสตรี | | | | | ✓ | ✓ | | |
| 5 | เอราวัณ | สังคม | 1) ปัญหาขาดน้ำในตำบล | 1) ต้องการมีน้ำประปาใช้ทุกหมู่บ้าน | 1) โครงการปรับปรุงประปาตำบลแม่ดง | | | | ✓ | | ✓ | | |
| | | | 2) ซ่อมแซมบ้านผู้ด้อยโอกาสและผู้ตกเกณฑ์ จปฐ. | 2) เสนอประชาคมผู้ด้อยโอกาสในสภาสันติสุข | 2) โครงการซ่อมแซมบ้านให้กับผู้ด้อยโอกาส | | | | | ✓ | ✓ | | |
| | | | 3) ทาสีมัสยิด | 3) ต้องการทาสีทั้งในและนอกมัสยิด | 3) โครงการทาสีมัสยิดในหมู่บ้าน | | | | | ✓ | ✓ | | |
| | | | 4) สืบสานวัฒนธรรมให้กับเยาวชนรุ่นหลัง | 4) จัดซื้ออุปกรณ์เครื่องดนตรีปันจักสีละที่ยังขาดและชำรุด | 4) โครงการจัดอบรมปันจักสีละแก่เยาวชน | | | | | ✓ | ✓ | | |
| | | | 5) ชาวบ้านบางคนไม่สามารถอ่านออก เขียนได้ | 5) รวมกลุ่มและจัดหาวิทยกรมาสอน | 5) โครงการเรียนรู้ภาษาไทย | | | | ✓ | | ✓ | | |

| ลำดับที่ | ตำบล | ด้าน | สภาพปัญหา/ความต้องการ | ความต้องการ/แนวทางแก้ไข | โครงการแก้ไขปัญหา | ระดับความต้องการ/ความจำเป็น | | | | | หน่วยดำเนินการ | | |
|---|---|---|---|---|---|---|---|---|---|---|---|---|---|
| | | | | | | 1 | 2 | 3 | 4 | 5 | ท้องถิ่น/อำเภอ | จังหวัด | กรม/กระทรวง |
| | | | 6) สืบสานวัฒนธรรมให้กับเยาวชนในหมู่บ้าน | 6) สนับสนุนอุปกรณ์การทำบานอในหมู่บ้าน | 6) โครงการจัดทำบานอ | | | | | ✓ | ✓ | | |
| | | | 7) ไม่มีสถานที่ประชุม | 7) เพื่อให้มีศาลาอเนกประสงค์ไว้สำหรับทำกิจกรรม | 7) โครงการจัดสร้างศาลาอเนกประสงค์ | | | | ✓ | | ✓ | | |
| | | | 8) เพื่ออำนวยความสะดวกในการปฏิบัติศาสนกิจ | 8) ให้มีการติดตั้งโคมไฟในมัสยิดทุกหมู่บ้าน | 8)โครงการจัดซื้อโคมไฟมัสยิด | | | ✓ | | | ✓ | | |
| | | | 9) แสงสว่างไม่เพียงพอ | 9) ต้องการแสงสว่างตามท้องถนนในหมู่บ้าน | 9) โครงการติดตั้งไฟฟ้าข้างถนนในหมู่บ้าน | | | | ✓ | | ✓ | | |

| ลำดับที่ | ตำบล | ด้าน | สภาพปัญหา/ความต้องการ | ความต้องการ/แนวทางแก้ไข | โครงการแก้ไขปัญหา | ระดับความต้องการ/ความจำเป็น | | | | | หน่วยดำเนินการ | | |
|---|---|---|---|---|---|---|---|---|---|---|---|---|---|
| | | | | | | 1 | 2 | 3 | 4 | 5 | ท้องถิ่น/อำเภอ | จังหวัด | กรม/กระทรวง |
| 1 | ฆอเลาะ | ด้านทรัพยากรธรรมชาติและสิ่งแวดล้อม | 1) ความไม่เป็นระเบียบในหมู่บ้าน | 1) จัดให้มีการพัฒนาในหมู่บ้าน | 1) ทำกิจกรรมจิตอาสาในหมู่บ้าน | | | | ✓ | | ✓ | | |
| | | | 2) น้ำท่วมขังในหมู่บ้าน / ตำบล | 2) สร้างคูระบายน้ำในหมู่บ้านทุกหมู่บ้าน ตำบลฆอเลาะ | 2) โครงการสร้างคูระบายน้ำแบบฝาปิดในหมู่บ้าน | | | | | ✓ | ✓ | | |
| | | | 3) บริเวณหมู่บ้านรกรุงรังเต็มไปด้วยต้นไม้และอาจเกิดอันตรายได้ | 3) พัฒนาให้สะอาด น่าอยู่ | 3) โครงการปรับปรุงภูมิทัศน์ในหมู่บ้าน | | | ✓ | | | ✓ | | |
| | | | 4) สมุนไพรหายากในการนำมารักษาโรค และชาวบ้านไม่รู้จักพืชสมุนไพร | 4) อบรมให้ความรู้เกี่ยวกับสมุนไพร | 4) โครงการรณรงค์ปลูกพืชสมุนไพรบริเวณบ้าน | | ✓ | | | | ✓ | | |
| 2 | ฆอเลาะ | ด้านความมั่นคง | 1) ชรบ.ขาดความรู้ในการใช้อาวุธปืน | 1) ฝึกอบรมทบทวนการใช้อาวุธปืน | 1) โครงการฝึกอบรมสมรรถภาพร่างกายการใช้อาวุธ และยุทธวิถีในการป้องกัน | | ✓ | | | | ✓ | | |
| | | | 2) ชาวบ้านขาดความรู้และขาดร่วมมือในการดูแล รักษาความสงบเรียบร้อยในหมู่บ้าน | 2) ให้ความรู้ประชาชนในหมู่บ้านเกี่ยวกับการดูแลหมู่บ้าน | 2) โครงการเสริมสร้างความเข้มแข็งของชุมชน ให้มีส่วนร่วมในการรักษาความสงบเรียบร้อยภายในหมู่บ้าน/ตำบล | | ✓ | | | | ✓ | | |
| | | | 3) เยาวชนขาดความรู้เกี่ยวกับโทษของยาเสพติด | 3) ให้รู้เกี่ยวกับโทษของยาเสพติด | 3) โครงการสร้างภูมิคุ้มกันและป้องกันปัญหายาเสพติด | | | ✓ | | | ✓ | | |
| | | | 4) สวัสดิการสมาชิก ชรบ.ไม่เพียงพอ | 4) ต้องการเพิ่มสวัสดิการและค่าตอบแทนเพื่อสร้างขวัญและกำลังให้แก่ ชรบ. | 4) จัดสวัสดิการแก่สมาชิก ชรบ. เพิ่มเติม | | | | ✓ | | ✓ | | |

| ลำดับที่ | ตำบล | ด้าน | สภาพปัญหา/ความต้องการ | ความต้องการ/แนวทางแก้ไข | โครงการแก้ไขปัญหา | ระดับความต้องการ/ความจำเป็น | | | | | หน่วยดำเนินการ | | |
|---|---|---|---|---|---|---|---|---|---|---|---|---|---|
| | | | | | | 1 | 2 | 3 | 4 | 5 | ท้องถิ่น/อำเภอ | จังหวัด | กรม/กระทรวง |
| | | | 5) เมื่อเกิดเหตุการณ์ในหมู่บ้านยากต่อการตรวจสอบหลักฐานและติดตามคนร้ายไม่ได้ | 5) ต้องการติดตั้งกล้องวงจรปิดสถานที่สำคัญในหมู่บ้าน เช่น ชรบ. โรงเรียน รพ.สต. มัสยิด เป็นต้น | 5) ติดตั้งกล้องวงจรปิดในหมู่บ้าน | | | ✓ | | | ✓ | | |
| 3 | ฆอเลาะ | ด้านบริหารจัดการ | 1) คณะกรรมการหมู่บ้านขาดการประชุมหารือเพื่อการพัฒนาหมู่บ้าน | 1) ให้มีการประชุมทุกเดือนเพื่อรวบรวมปัญหาและหาแนวทางแก้ไขปัญหาในหมู่บ้าน | 1) ประชุมประจำเดือนหมู่บ้าน | | | | ✓ | | ✓ | | |
| | | | 2) คณะกรรมการหมู่บ้านขาดความรู้ความเข้าใจในการทำงานของแต่ละหน้าที่ ที่รับผิดชอบ | 2) จัดอบรมคณะกรรมการหมู่บ้าน เพื่อเพิ่มประสิทธิภาพในการทำงานของคณะกรรมการให้รู้จักหน้าที่ของแต่ละคนและนำนโยบายของรัฐมาใช้ในการพัฒนาหมู่บ้าน | 2) ฝึกอบรมคณะกรรมการหมู่บ้าน | | | | | ✓ | ✓ | | |
| | | | 3) ไม่ทราบปัญหาความต้องการของหมู่บ้านที่แท้จริงและแก้ปัญหาไม่ตรงจุด | 3) ประชาสัมพันธ์ให้ประชาชนและหน่วยงานที่รับผิดชอบเข้าร่วมเวทีประชาคมเพื่อเสนอโครงการต่างๆไว้ในแผนพัฒนาหมู่บ้าน | 3) โครงการจัดเวทีปรับแผนชุมชน | | | ✓ | | | ✓ | | |

| ลำดับที่ | ตำบล | ด้าน | สภาพปัญหา/ความต้องการ | ความต้องการ/แนวทางแก้ไข | โครงการแก้ไขปัญหา | ระดับความต้องการ/ความจำเป็น | | | | | หน่วยดำเนินการ | | |
|---|---|---|---|---|---|---|---|---|---|---|---|---|---|
| | | | | | | 1 | 2 | 3 | 4 | 5 | ท้องถิ่น/อำเภอ | จังหวัด | กรม/กระทรวง |
| | | | 4) ขาดแคลนน้ำประปาช่วงหน้าแล้ง | 4) ต้องการให้มีน้ำประปาสำหรับอุปโภค-บริโภคช่วงหน้าแล้ง | 4) จัดให้มีโครงการน้ำประปาหมู่บ้านตำบลฆอเลาะ | | | | ✓ | | | ✓ | |
| 4 | ฆอเลาะ | ด้านเศรษฐกิจ | 1) ต้องการส่งเสริมอาชีพแก่ผู้ด้อยโอกาสในพื้นที่ | 1) ต้องการสนับสนุนเพื่อให้ผู้ด้อยโอกาสมีรายได้ | 1) โครงการส่งเสริมอาชีพให้ผู้ด้อยโอกาส | | | | ✓ | | ✓ | | |
| | | | 2) ยางพาราคุณภาพต่ำ และราคาถูก | 2) ทำให้ยางพารามีคุณภาพราคาสูง เพิ่มรายได้มากขึ้น | 2) โครงการเพิ่มผลผลิตยางพาราและปรับปรุงคุณภาพยางพารา | | | | | ✓ | ✓ | | |
| | | | 3) ส่งเสริมอาชีพกลุ่มสตรี | 3) สนับสนุนงบประมาณเพื่อให้กลุ่มสตรีฝึกอาชีพ | 3) โครงการจัดอบรมการทำอาหารในกลุ่มสตรี | | | | | ✓ | ✓ | | |
| | | | 4) เยาวชนว่างงานขาดรายได้ | 4) ให้เยาวชนมีงานทำ ใช้เวลาว่างให้เป็นประโยชน์ และสามารถสร้างรายได้ให้กับตัวเอง โดยการจัดอบรมเชิญวิทยากรให้ความรู้ | 4) สร้างงานสร้างรายได้แก่เยาวชน | | | ✓ | | | ✓ | | |
| 5 | ฆอเลาะ | ด้านสังคม | 1) ปัญหาขาดน้ำในตำบล | 1) ต้องการมีน้ำประปาใช้ทุกหมู่บ้าน | 1) โครงการปรับปรุงประปาตำบลฆอเลาะ | | | | ✓ | | ✓ | | |
| | | | 2) ซ่อมแซมบ้านผู้ด้อยโอกาสและผู้ตกเกณฑ์ จปฐ. | 2) เสนอประชาคมผู้ด้อยโอกาสในสภาสันติสุข | 2) โครงการซ่อมแซมบ้านให้กับผู้ด้อยโอกาส | | | | | ✓ | ✓ | | |

| ลำดับที่ | ตำบล | ด้าน | สภาพปัญหา/ความต้องการ | ความต้องการ/แนวทางแก้ไข | โครงการแก้ไขปัญหา | ระดับความต้องการ/ความจำเป็น | | | | | หน่วยดำเนินการ | | |
|---|---|---|---|---|---|---|---|---|---|---|---|---|---|
| | | | | | | 1 | 2 | 3 | 4 | 5 | ท้องถิ่น/อำเภอ | จังหวัด | กรม/กระทรวง |
| | | | 3) ขาดที่จอดรถบริเวณมัสยิด | 3) ต้องการปูพื้นบริเวณมัสยิด | 3) ปรับปรุงลานมัสยิด | | | | ✓ | | ✓ | | |
| | | | 4) เนื่องจากในหมู่บ้านมีบางพื้นที่ ที่ขาดไฟฟ้าใช้ | 4) ให้มีการขยายเขตไฟฟ้าในหมู่บ้าน | 4) โครงการขยายเขตไฟฟ้า | | | | | ✓ | ✓ | | |
| | | | 7) สืบสานวัฒนธรรมให้กับเยาวชนรุ่นหลัง | 7) จัดซื้ออุปกรณ์เครื่องดนตรีกุมปังและกรือโต๊ะ ที่ยังขาดและชำรุด | 7) โครงการจัดอบรมการละเล่นกุมปังและกรือโต๊ะแก่เยาวชน | | | | | ✓ | ✓ | | |

| ลำดับที่ | ตำบล | ด้าน | สภาพปัญหา/ความต้องการ | ความต้องการ/แนวทางแก้ไข | โครงการแก้ไขปัญหา | ระดับความต้องการ/ความจำเป็น | | | | | หน่วยดำเนินการ | | |
|---|---|---|---|---|---|---|---|---|---|---|---|---|---|
| | | | | | | 1 | 2 | 3 | 4 | 5 | ท้องถิ่น/อำเภอ | จังหวัด | กรม/กระทรวง |
| 1 | โละจูด | ด้านทรัพยากรธรรมชาติและสิ่งแวดล้อม | 1) ความไม่เป็นระเบียบในหมู่บ้าน | 1) จัดให้มีการพัฒนาในหมู่บ้าน | 1) โครงการจัดกิจกรรม 5 ธันวามหาราช | | | | ✓ | | ✓ | | |
| | | | 2) บริเวณหมู่บ้านรกรุงรังเต็มไปด้วยต้นไม้และอาจเกิดอันตรายได้ | 3) พัฒนาให้สะอาดน่าอยู่ | 3) โครงการปรับปรุงภูมิทัศน์ในหมู่บ้าน | | | ✓ | | | ✓ | | |
| | | | 3) แหล่งท่องเที่ยวในตำบลขาดความเป็นระเบียบเรียบร้อย | 4) ปรับปรุงภูมิทัศน์รอบๆบึงให้เป็นระเบียบเรียบร้อย / สร้างตลิ่งริมบึง | 4) โครงการปรับปรุงรอบบึงให้เป็นแหล่งท่องเที่ยว | | | | ✓ | | ✓ | | |
| | | | 4) สมุนไพรหายากในการนำมารักษาโรค และชาวบ้านไม่รู้จักพืชสมุนไพร | 5) อบรมให้ความรู้เกี่ยวกับสมุนไพร | 5) โครงการรณรงค์ปลูกพืชสมุนไพรบริเวณบ้าน | ✓ | | | | | ✓ | | |
| 2 | โละจูด | ด้านความมั่นคง | 1) ชรบ.ขาดความรู้ในการใช้อาวุธปืน | 1) ฝึกอบรมทบทวนการใช้อาวุธปืน | 1) โครงการฝึกอบรมสมรรถภาพร่างกาย การใช้อาวุธ และยุทธวิถีในการป้องกัน | | ✓ | | | | ✓ | | |
| | | | 2) ไม่มีที่สำหรับสร้าง ชรบ. | 2) ต้องการสร้าง ชรบ.ในสถานที่ ที่ เหมาะสม | 2) จัดซื้อที่ดินเพื่อสร้าง ชรบ. | | | ✓ | | | ✓ | | |
| | | | 3) ชาวบ้านขาดความรู้และขาดร่วมมือในการดูแล รักษาความสงบเรียบร้อยในหมู่บ้าน | 3) ให้ความรู้ประชาชนในหมู่บ้านเกี่ยวกับการดูแลหมู่บ้าน | 3) โครงการเสริมสร้างความเข้มแข็งของชุมชน ให้มีส่วนร่วมในการรักษาความสงบเรียบร้อยภายในหมู่บ้าน/ตำบล | | ✓ | | | | ✓ | | |
| | | | 4) เยาวชนขาดความรู้เกี่ยวกับโทษของยาเสพติด | 4) ให้รู้เกี่ยวกับโทษของยาเสพติด | 4) โครงการสร้างภูมิคุ้มกันและป้องกันปัญหายาเสพติด | | | ✓ | | | ✓ | | |

| ลำดับที่ | ตำบล | ด้าน | สภาพปัญหา/ความต้องการ | ความต้องการ/แนวทางแก้ไข | โครงการแก้ไขปัญหา | ระดับความต้องการ/ความจำเป็น | | | | | หน่วยดำเนินการ | | |
|---|---|---|---|---|---|---|---|---|---|---|---|---|---|
| | | | | | | 1 | 2 | 3 | 4 | 5 | ท้องถิ่น/อำเภอ | จังหวัด | กรม/กระทรวง |
| | | | 5) สวัสดิการสมาชิก ชรบ. ไม่เพียงพอ | 5) ต้องการเพิ่มสวัสดิการและค่าตอบแทนเพื่อสร้างขวัญและกำลังใจให้แก่ ชรบ. | 5) จัดสวัสดิการแก่สมาชิก ชรบ. เพิ่มเติม | | | | ✓ | | ✓ | | |
| | | | 6) เมื่อเกิดเหตุการณ์ในหมู่บ้านยากต่อการตรวจสอบหลักฐานและติดตามคนร้ายไม่ได้ | 6) ต้องการติดตั้งกล้องวงจรปิดสถานที่สำคัญในหมู่บ้าน เช่น ชคต. ชรบ โรงเรียน รพ. สต. มัสยิด เป็นต้น | 6) ติดตั้งกล้องวงจรปิดในหมู่บ้าน | | ✓ | | | | | | |
| 3 | โละจูด | ด้านบริหารจัดการ | 1) คณะกรรมการหมู่บ้านขาดการประชุมหารือเพื่อการพัฒนาหมู่บ้าน | 1) ให้มีการประชุมทุกเดือนเพื่อรวบรวมปัญหาและหาแนวทางแก้ไขปัญหาในหมู่บ้าน | 1) ประชุมประจำเดือนหมู่บ้าน | | | | ✓ | | ✓ | | |
| | | | 2) คณะกรรมการหมู่บ้านขาดความรู้ความเข้าใจในการทำงานของแต่ละหน้าที่ที่รับผิดชอบ | 2) จัดอบรมคณะกรรมการหมู่บ้าน เพื่อเพิ่มประสิทธิภาพในการทำงานของคณะกรรมการให้รู้จักหน้าที่ของแต่ละคนและนำนโยบายของรัฐมาใช้ในการพัฒนาหมู่บ้าน | 2) ฝึกอบรมคณะกรรมการหมู่บ้าน | | | | | ✓ | ✓ | | |

| ลำดับที่ | ตำบล | ด้าน | สภาพปัญหา/ความต้องการ | ความต้องการ/แนวทางแก้ไข | โครงการแก้ไขปัญหา | ระดับความต้องการ/ความจำเป็น | | | | | หน่วยดำเนินการ | | |
|---|---|---|---|---|---|---|---|---|---|---|---|---|---|
| | | | | | | 1 | 2 | 3 | 4 | 5 | ท้องถิ่น/อำเภอ | จังหวัด | กรม/กระทรวง |
| | | | 3) ไม่ทราบปัญหาความต้องการของหมู่บ้านที่แท้จริงและแก้ปัญหาไม่ตรงจุด | 3) ประชาสัมพันธ์ให้ประชาชนและหน่วยงานที่รับผิดชอบเข้าร่วมเวทีประชาคมเพื่อเสนอโครงการต่างๆไว้ในแผนพัฒนาหมู่บ้าน | 3) โครงการจัดเวทีปรับแผนชุมชน | | | ✓ | | | ✓ | | |
| | | | 4) กลุ่มสตรีในหมู่บ้านไม่มีอาชีพเสริมขาดรายได้ | 4) สร้างงานสร้างรายได้ให้กับกลุ่มสตรีในหมู่บ้าน | 4) การฝึกอบรมสัมนาองค์กรสตรี | | | | ✓ | | ✓ | | |
| | | | 5) หมู่บ้านไม่มีศูนย์เรียนรู้ที่สามารถหาความรู้ได้ | 5) จัดหางบประมาณจากภาครัฐมาสร้างศูนย์เรียนรู้เพื่อให้เยาวชนและประชาชนสามารถเข้าไปหาความรู้ได้และให้เวลาว่างให้เป็นประโยชน์ | 5) จัดตั้งศูนย์เรียนรู้ในหมู่บ้าน แต่ละหมู่ | | | | ✓ | | ✓ | | |
| | | | 6) กองทุนหมู่บ้านไม่มีการดำเนินงานและสมาชิกไม่ได้ชำระ | 6) บูรณาการให้ดำเนินงานต่อไปเพื่อให้สมาชิกได้กู้ยืมเพื่อแก้ปัญหาความต้องการต่อไป | 6) โครงการบูรณาการกองทุนหมู่บ้าน | | | ✓ | | | ✓ | | |
| | | | 7) ไม่มีอุปกรณ์สำนักงานของคณะกรรมหมู่บ้านในการจัดทำเอกสาร | 7) จัดซื้อวัสดุ สำนักงาน เช่น ตู้เอกสาร เครื่องคอมพิวเตอร์ เพื่อจัดเก็บข้อมูลบ้าน | 7) โครงการจัดซื้อวัสดุ อุปกรณ์สำนักงาน | | | ✓ | | | ✓ | | |

| ลำดับที่ | ตำบล | ด้าน | สภาพปัญหา/ความต้องการ | ความต้องการ/แนวทางแก้ไข | โครงการแก้ไขปัญหา | ระดับความต้องการ/ความจำเป็น | | | | | หน่วยดำเนินการ | | |
|---|---|---|---|---|---|---|---|---|---|---|---|---|---|
| | | | | | | 1 | 2 | 3 | 4 | 5 | ท้องถิ่น/อำเภอ | จังหวัด | กรม/กระทรวง |
| | | | 8) หมู่บ้านไม่มีโต๊ะเก้าอี้สำหรับใช้ในการประชุมของหมู่บ้าน | 8) จัดซื้อโต๊ะ เก้าอี้ สำหรับใช้ในการประชุมของหมู่บ้าน | 8) โครงการจัดซื้อ โต๊ะเก้าอี้ ในหมู่บ้าน | | | | ✓ | | ✓ | | |
| | | | 9) ไม่มีที่ตั้งธง | 9) จัดซื้อแท่นตั้งธง ของหมู่บ้านเพื่อใช้ในกิจกรรมต่างๆ ในหมู่บ้าน | 9)โครงการจัดซื้อแท่นตั้งธง | | | | ✓ | | ✓ | | |
| 4 | โละจูด | ด้านเศรษฐกิจ | 1) ชาวบ้านไม่มีอาคารจำหน่ายผลิตภัณฑ์ชุมชน | 1) ต้องการให้มีร้านค้าชุมชนเพื่อให้ชุมชนมีรายได้หมุนเวียน | 1) โครงการร้านค้าชุมชน | | | | ✓ | | ✓ | | |
| | | | 2) กลุ่มสตรีมีความรู้แต่ขาดการสนับสนุนงบประมาณเพื่อต่อยอด | 2) ต่อยอดกลุ่มสตรีมีงานทำและสามารถสร้างรายได้ให้ครอบครัว | 2) ต่อยอดโครงการตัดเย็บเสื้อผ้ากลุ่มสตรี | | | | | ✓ | ✓ | | |
| | | | 3) เยาวชนว่างงานขาดรายได้ | 3) ให้เยาวชนมีงานทำ ใช้เวลาว่างให้เป็นประโยชน์ และสามารถสร้างรายได้ให้กับตัวเอง โดยการจัดอบรมเชิญวิทยากรให้ความรู้ | 3) สร้างงานสร้างรายได้แก่เยาวชน | | | | ✓ | | ✓ | | |

| ลำดับที่ | ตำบล | ด้าน | สภาพปัญหา/ความต้องการ | ความต้องการ/แนวทางแก้ไข | โครงการแก้ไขปัญหา | ระดับความต้องการ/ความจำเป็น | | | | | หน่วยดำเนินการ | | |
|---|---|---|---|---|---|---|---|---|---|---|---|---|---|
| | | | | | | 1 | 2 | 3 | 4 | 5 | ท้องถิ่น/อำเภอ | จังหวัด | กรม/กระทรวง |
| | | | 4) ยางพาราคุณภาพต่ำ และราคาถูก | 4) ทำให้ยางพารามีคุณภาพราคาสูง เพิ่มรายได้มากขึ้น | 4) โครงหารเพิ่มผลผลิตยางพาราและปรับปรุงคุณภาพยางพารา | | | | | ✓ | ✓ | | |
| | | | 5) ส่งเสริมอาชีพกลุ่มสตรี | 5) สนับสนุนงบประมาณเพื่อให้กลุ่มสตรีฝึกอาชีพ | 5) โครงการจัดอบรมการทำอาหารในกลุ่มสตรี | | | | | ✓ | ✓ | | |
| | | | 6 ชาวบ้านขาดความรู้การผลิตปุ๋ยชีวภาพ ต้องเสียค่าใช้จ่ายในการซื้อปุ๋ย | 6) สนับสนุนการผลิตปุ๋ยชีวภาพ | 6) โครงการสนับสนุนการผลิตปุ๋ยชีวภาพ | | | ✓ | | | ✓ | | |
| | | | 7) ชาวบ้านต้องเสียค่าใช้จ่ายในการซื้อแก๊ส ปัจจุบันราคาค่อนข้างแพง | 7) ขอรับการสนับสนุนงบประมาณเพื่อจัดอบรมให้ความรู้ | 7) โครงการจัดอบรมการจัดทำแก๊สชีวภาพในครัวเรือน | | | ✓ | | | ✓ | | |
| 5 | โละจูด | ด้านสังคม | 1) ปัญหาขาดน้ำในตำบล | 1) ต้องการมีน้ำประปาใช้ทุกหมู่บ้าน | 1) โครงการปรับปรุงประปาตำบลแม่ดง | | | | ✓ | | ✓ | | |
| | | | 2) มัสยิดในหมู่บ้านทรุดโทรมและแคบไม่เพียงพอกับผู้ที่เข้ามาประกอบศาสนา | 2) ต้องการต่อเติมมัสยิดให้กว้างกว่าเดิม เพื่อรองรับผู้ที่เข้ามาประกอบพิธีทางศาสนา | 2) โครงการต่อเติมมัสยิดในหมู่บ้าน | | | | | ✓ | ✓ | | |
| | | | 3) ห้องครัวในมัสยิดทรุดโทรม | 3) ต้องการปรับปรุงห้องครัวของมัสยิดให้ เพื่อความสะดวกในการประกอบอาหาร และจัดกิจกรรมในหมู่บ้าน | 3) โครงการซ่อมแซมห้องครัวภายในมัสยิด | | | | | ✓ | ✓ | | |
| | | | 4) ขาดที่จอดรถบริเวณมัสยิด | 4) ต้องการปูพื้นบริเวณมัสยิด | 4) ปรับปรุงลานมัสยิด | | | | ✓ | | ✓ | | |

| ลำดับที่ | ตำบล | ด้าน | สภาพปัญหา/ความต้องการ | ความต้องการ/แนวทางแก้ไข | โครงการแก้ไขปัญหา | ระดับความต้องการ/ความจำเป็น | | | | | หน่วยดำเนินการ | | |
|---|---|---|---|---|---|---|---|---|---|---|---|---|---|
| | | | | | | 1 | 2 | 3 | 4 | 5 | ท้องถิ่น/อำเภอ | จังหวัด | กรม/กระทรวง |
| | | | 5) เนื่องจากในหมู่บ้านมีบางพื้นที่ที่ขาดไฟฟ้าใช้ | 5) ให้มีการขยายเขตไฟฟ้าในหมู่บ้าน | 5) โครงการขยายเขตไฟฟ้า | | | | | ✓ | ✓ | | |
| | | | 6) เนื่องจากบางหมู่บ้านน้ำประปาไม่เพียงพอต่อผู้ใช้ | 6) ให้มีการสนับสนุนงบประมาณขุดบ่อน้ำตื้น | 6)โครงการขุดบ่อน้ำตื้น | | | | ✓ | | ✓ | | |
| | | | 7) สืบสานวัฒนธรรมให้กับเยาวชนรุ่นหลัง | 7) จัดซื้ออุปกรณ์เครื่องดนตรีปันจักสีละที่ยังขาดและชำรุด | 7) โครงการจัดอบรมปันจักสีละแก่เยาวชน | | | | | ✓ | ✓ | | |
| | | | 8) ชาวบ้านบางคนไม่สามารถอ่านออก เขียนได้ | 8) รวมกลุ่มและจัดหาวิทยกรมาสอน | 8) โครงการเรียนรู้ภาษาไทย | | | | ✓ | | ✓ | | |
| | | | 9) สืบสานวัฒนธรรมให้กับเยาวชนในหมู่บ้าน | 9) สนับสนุนอุปกรณ์การทำกรือโต๊ะ | 9) โครงการจัดทำกรือโต๊ะ | | | | | ✓ | ✓ | | |
| | | | 10) ไม่มีสถานที่ประชุม | 10) เพื่อให้มีศาลาอเนกประสงค์ไว้สำหรับทำกิจกรรม | 10) โครงการจัดสร้างศาลาอเนกประสงค์ | | | | ✓ | | ✓ | | |
| | | | 11) เพื่ออำนวยความสะดวกในการปฏิบัติศาสนกิจ | 11) ให้มีการติดตั้งโคมไฟในมัสยิดทุกหมู่บ้าน | 11)โครงการจัดซื้อโคมไฟมัสยิด | | | | | | | | |
| 6 | โละจูด | ด้านสาธารณสุขและสาธารณูปโภค | 1) ไม่มีรถเก็บขยะ | 1) จัดให้รถเก็บขยะในตำบล (เขต อบต.) | 1) จัดซื้อและจัดหาพื้นที่สำหรับจัดการขยะอย่างถูกวิธี | | | | | ✓ | ✓ | | |
| 7 | โละจูด | ด้านคมนาคม | 1) ถนนเป็นหลุมเป็นบ่อ | 1) ซ่อมแซมถนนให้คงทนถาวร | 1) โครงการซ่อมแซมถนนให้ได้มาตราฐานถนนคุณภาพ | | | | | ✓ | ✓ | ✓ | ✓ |

| ลำดับที่ | ตำบล | ด้าน | สภาพปัญหา/ความต้องการ | ความต้องการ/แนวทางแก้ไข | โครงการแก้ไขปัญหา | ระดับความต้องการ/ความจำเป็น | | | | | หน่วยดำเนินการ | | |
|---|---|---|---|---|---|---|---|---|---|---|---|---|---|
| | | | | | | 1 | 2 | 3 | 4 | 5 | ท้องถิ่น/อำเภอ | จังหวัด | กรม/กระทรวง |
| 1 | กายูคละ | ด้านทรัพยากรธรรมชาติและสิ่งแวดล้อม | 1) ความไม่เป็นระเบียบในหมู่บ้าน | 1) จัดให้มีการพัฒนาในหมู่บ้าน | 1) ทำกิจกรรมจิตอาสาในหมู่บ้าน | | | | ✓ | | ✓ | | |
| | | | 2) น้ำท่วมขังในหมู่บ้าน / ตำบล | 2) สร้างคูระบายน้ำในหมู่บ้านทุกหมู่บ้าน ตำบลกายูคละ | 2) โครงการสร้างคูระบายน้ำแบบฝาปิดในหมู่บ้าน | | | | | ✓ | ✓ | | |
| | | | 3) บริเวณหมู่บ้านรกรุงรังเต็มไปด้วยต้นไม้และอาจเกิดอันตรายได้ | 3) พัฒนาให้สะอาด น่าอยู่ | 3) โครงการปรับปรุงภูมิทัศน์ในหมู่บ้าน | | | ✓ | | | ✓ | | |
| 2 | กายูคละ | ด้านความมั่นคง | 1) ชรบ.ขาดความรู้ในการใช้อาวุธปืน | 1) ฝึกอบรมทบทวนการใช้อาวุธปืน | 1) โครงการฝึกอบรมสมรรถภาพร่างกาย การใช้อาวุธ และยุทธวิถีในการป้องกัน | | ✓ | | | | ✓ | | |
| | | | 2) ชาวบ้านขาดความรู้และขาดร่วมมือในการดูแล รักษาความสงบเรียบร้อยในหมู่บ้าน | 2)ให้ความรู้ประชาชนในหมู่บ้านเกี่ยวกับการดูแลหมู่บ้าน | 2) โครงการเสริมสร้างความเข้มแข็งของชุมชน ให้มีส่วนร่วมในการรักษาความสงบเรียบร้อยภายในหมู่บ้าน/ตำบล | | ✓ | | | | ✓ | | |
| | | | 3) เยาวชนขาดความรู้เกี่ยวกับโทษของยาเสพติด | 3) ให้รู้เกี่ยวกับโทษของยาเสพติด | 3) โครงการสร้างภูมิคุ้มกันและป้องกันปัญหายาเสพติด | | | ✓ | | | ✓ | | |
| | | | 4) สวัสดิการสมาชิก ชรบ. ไม่เพียงพอ | 4) ต้องการเพิ่มสวัสดิการและค่าตอบแทนเพื่อสร้างขวัญและกำลังใจให้แก่ ชรบ. | 4) จัดสวัสดิการแก่สมาชิก ชรบ. เพิ่มเติม | | | | ✓ | | ✓ | | |

| ลำดับที่ | ตำบล | ด้าน | สภาพปัญหา/ความต้องการ | ความต้องการ/แนวทางแก้ไข | โครงการแก้ไขปัญหา | ระดับความต้องการ/ความจำเป็น | | | | | หน่วยดำเนินการ | | |
|---|---|---|---|---|---|---|---|---|---|---|---|---|---|
| | | | | | | 1 | 2 | 3 | 4 | 5 | ท้องถิ่น/อำเภอ | จังหวัด | กรม/กระทรวง |
| | | | 5) เมื่อเกิดเหตุการณ์ในหมู่บ้านยากต่อการตรวจสอบหลักฐานและติดตามคนร้ายไม่ได้ | 5) ต้องการติดตั้งกล้องวงจรปิดสถานที่สำคัญในหมู่บ้าน เช่น ชรบ. โรงเรียน รพ.สต. มัสยิด เป็นต้น | 5) ติดตั้งกล้องวงจรปิดในหมู่บ้าน | | | ✓ | | | ✓ | | |
| 3 | กายูคละ | ด้านบริหารจัดการ | 1) คณะกรรมการหมู่บ้านขาดการประชุมหารือเพื่อการพัฒนาหมู่บ้าน | 1) ให้มีการประชุมทุกเดือนเพื่อรวบรวมปัญหาและหาแนวทางแก้ไขปัญหาในหมู่บ้าน | 1) โครงการประชุมประจำเดือนหมู่บ้าน | | | | ✓ | | ✓ | | |
| | | | 2) คณะกรรมการหมู่บ้านขาดความรู้ความเข้าใจในการทำงานของแต่ละหน้าที่ที่รับผิดชอบ | 2) จัดอบรมคณะกรรมการหมู่บ้านเพื่อเพิ่มประสิทธิภาพการทำงานของคณะกรรมการให้รู้จักหน้าที่ของแต่ละคนและนำนโยบายของรัฐมาใช้ในการพัฒนาหมู่บ้าน | 2) โครงการฝึกอบรมคณะกรรมการหมู่บ้าน | | | | | ✓ | ✓ | | |
| | | | 3) ไม่ทราบปัญหาความต้องการของหมู่บ้านที่แท้จริงและแก้ปัญหาไม่ตรงจุด | 3) ประชาสัมพันธ์ให้ประชาชนและหน่วยงานที่รับผิดชอบเข้าร่วมเวทีประชาคมเพื่อเสนอโครงการต่างๆไว้ในแผนพัฒนาหมู่บ้าน | 3) โครงการจัดเวทีปรับแผนชุมชน | | | ✓ | | | ✓ | | |

| ลำดับที่ | ตำบล | ด้าน | สภาพปัญหา/ความต้องการ | ความต้องการ/แนวทางแก้ไข | โครงการแก้ไขปัญหา | ระดับความต้องการ/ความจำเป็น | | | | | หน่วยดำเนินการ | | |
|---|---|---|---|---|---|---|---|---|---|---|---|---|---|
| | | | | | | 1 | 2 | 3 | 4 | 5 | ท้องถิ่น/อำเภอ | จังหวัด | กรม/กระทรวง |
| 4 | กายูคละ | ด้านเศรษฐกิจ | 1) ต้องการส่งเสริมอาชีพแก่ผู้ด้อยโอกาสในพื้นที่ | 1) ต้องการสนับสนุนเพื่อให้ผู้ด้อยโอกาสมีรายได้ | 1) โครงการส่งเสริมอาชีพให้ผู้ด้อยโอกาส | | | | ✓ | | ✓ | | |
| | | | 2) ยางพาราคุณภาพต่ำ และราคาถูก | 2) ทำให้ยางพารามีคุณภาพราคาสูง เพิ่มรายได้มากขึ้น | 2) โครงการเพิ่มผลผลิตยางพาราและปรับปรุงคุณภาพยางพารา | | | | | ✓ | ✓ | | |
| | | | 3) ส่งเสริมอาชีพกลุ่มสตรี | 3) สนับสนุนงบประมาณเพื่อให้กลุ่มสตรีฝึกอาชีพ | 3) โครงการจัดอบรมการทำอาหารในกลุ่มสตรี | | | | | ✓ | ✓ | | |
| | | | 4) เยาวชนว่างงานขาดรายได้ | 4) ให้เยาวชนมีงานทำ ใช้เวลาว่างให้เป็นประโยชน์ และสามารถสร้างรายได้ให้กับตัวเอง โดยการจัดอบรมเชิญวิทยากรให้ความรู้ | 4) สร้างงานสร้างรายได้แก่เยาวชน | | | ✓ | | | ✓ | | |
| 5 | กายูคละ | ด้านสังคม | 1) ซ่อมแซมบ้านให้กับผู้ด้อยโอกาสและผู้ตกเกณฑ์ จปฐ. | 1) เสนอประชาคมผู้ด้อยโอกาสในสภาสันติสุข | 1) โครงการซ่อมแซมบ้านให้กับผู้ด้อยโอกาส | | | | ✓ | | ✓ | | |
| | | | 2) เนื่องจากในหมู่บ้านบางพื้นที่ ยังขาดไฟฟ้าทางถนน | 2) ให้มีการขยายเขตไฟฟ้าถนนในหมู่บ้าน | 2) โครงการขยายเขตไฟฟ้าทางถนน | | | | | ✓ | ✓ | | |

# ประเด็นการพัฒนา

## 3.2. ประเด็นการพัฒนา

### 3.2.1. บทวิเคราะห์

**1) ด้านเศรษฐกิจ**

**(1) ภาพรวม**

● **เศรษฐกิจในภาพรวมของจังหวัดนราธิวาสมีการเติบโตต่อเนื่องแต่ในอัตราที่ยังต่ำเมื่อเทียบกับการเติบโตทางเศรษฐกิจของประเทศแต่ดีกว่าค่าเฉลี่ยกลุ่มจังหวัด** โดยในปี 2564 จังหวัดนราธิวาสมีมูลค่าผลิตภัณฑ์มวลรวม ณ ราคาประจำปี เท่ากับ 45,288 ล้านบาท เพิ่มขึ้นจาก 19,238 ล้านบาท ในปี 2545 หรือเพิ่มขึ้น 2.35 เท่า ภายในระยะเวลา 20 ปี ในขณะที่ค่าเฉลี่ยผลิตภัณฑ์มวลรวม ณ ราคาประจำปี ของประเทศ ในปี 2564 อยู่ที่ 212,718 ล้านบาท เพิ่มขึ้นจาก 75,915 ล้านบาท ในปี 2545 หรือเพิ่มขึ้น 2.80 เท่า ภายในระยะเวลา 20 ปี และ ค่าเฉลี่ยผลิตภัณฑ์มวลรวม ณ ราคาประจำปี ของกลุ่มจังหวัดภาคใต้ชายแดน ในปี 2564 อยู่ที่ 48,758 ล้านบาท เพิ่มขึ้นจาก 22,670 ล้านบาท ในปี 2545 หรือเพิ่มขึ้น 2.15 เท่า ภายในระยะเวลา 20 ปี

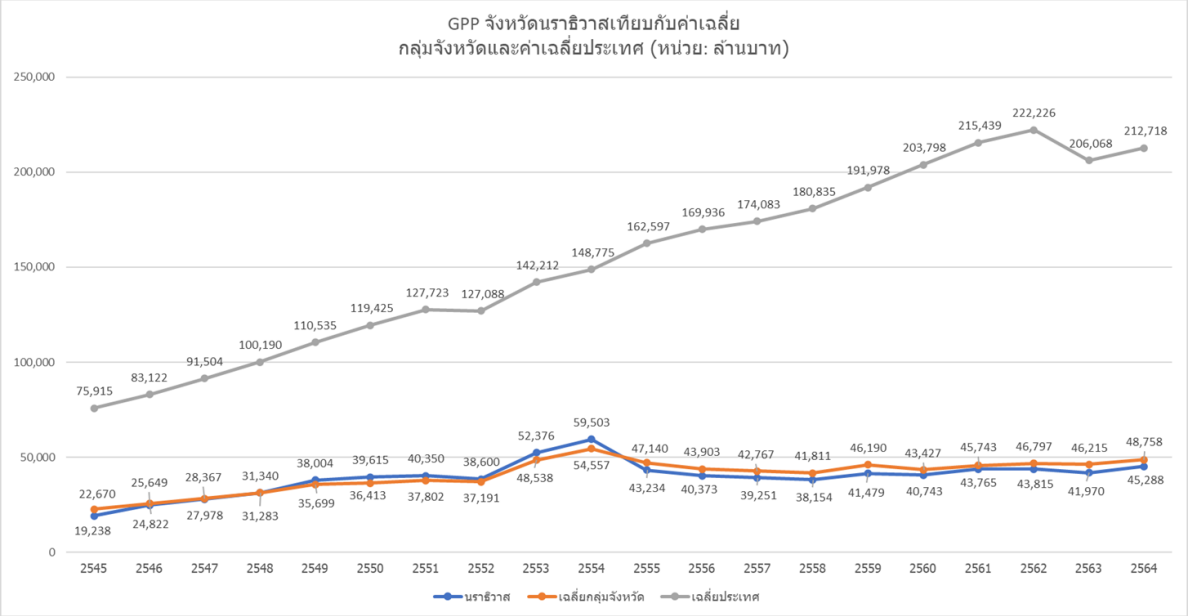


ที่มา : ประมวลข้อมูลโดยใช้ฐานข้อมูล GPP/GDP ของสำนักบัญชีประชาชาติ สศช.

**รูปที่ 42 : GPP จังหวัดนราธิวาสเทียบกับค่าเฉลี่ยกลุ่มจังหวัดและค่าเฉลี่ยประเทศ ปี พ.ศ. 2545 - 2564**

● **โครงสร้างเศรษฐกิจของจังหวัดนราธิวาส เปลี่ยนจากภาคเกษตรไปสู่ภาคบริการ** โดยสัดส่วนผลิตภัณฑ์มวลรวมภาคเกษตรปรับตัวลดลงจากร้อยละ 41.38 ในปี 2555 เป็นร้อยละ 26.89 ในปี 2564 อย่างไรก็ดีภาคการเกษตรยังคงมีความสำคัญต่อเศรษฐกิจของจังหวัดนราธิวาส เนื่องจากกำลังแรงงานส่วนใหญ่อยู่ในภาคเกษตรกรรม อีกทั้งสินค้าเกษตรหลักของจังหวัดได้รับผลกระทบจากการเปลี่ยนแปลงของสภาพภูมิอากาศ ความและผันผวนด้านราคาและราคาต้นทุนการผลิตสินค้าที่เพิ่มมากขึ้น ในขณะที่ภาค

บริการมีบทบาทสำคัญต่อเศรษฐกิจของจังหวัดโดยสัดส่วนผลิตภัณฑ์มวลรวมในภาคบริการของจังหวัดเพิ่มขึ้นจาก ร้อยละ 51.56 ในปี 2555 เป็นร้อยละ 64.11 ในปี 2564 โดยสาขาการศึกษามีสัดส่วนสูงสุด คิดเป็นร้อยละ 18.35 รองลงมา คือ สาขาการบริหารราชการและป้องกันประเทศ คิดเป็นร้อยละ 10.05 และการค้าส่งค้าปลีก คิดเป็นร้อยละ 9.80 ตามลำดับ แสดงให้เห็นว่าในช่วงที่ผ่านมาการเติบโตเศรษฐกิจของจังหวัดนราธิวาสจำเป็นต้องได้รับการสนับสนุนจากภาครัฐอย่างต่อเนื่อง เพื่อกระตุ้นการพัฒนาในทุก ๆ ด้าน ส่วนภาคอุตสาหกรรมที่มีสัดส่วนที่ไม่เปลี่ยนแปลงมากนัก จากร้อยละ 6.97 ในปี 2555 เป็นร้อยละ 9.0 ในปี 2564 เนื่องจากไม่มีการลงทุนทางด้านอุตสาหกรรมใหม่ในจังหวัด และอุตสาหกรรมส่วนใหญ่เป็นอุตสาหกรรมแปรรูปขั้นต้น ซึ่งสร้างมูลค่าเพิ่มได้น้อย ประกอบกับสถานการณ์ความไม่สงบส่งผลให้นักลงทุนขาดความเชื่อมั่นในการเข้ามาลงทุนในพื้นที่ ที่เป็นข้อจำกัดของการพัฒนาที่สำคัญของจังหวัด

**ตารางที่ 92 : GPP จังหวัดนราธิวาสแยกตามสาขาการผลิตที่สำคัญ ปี พ.ศ. 2555 - 2564**

| สาขาการผลิต | 2555 | 2556 | 2557 | 2558 | 2559 | 2560 | 2561 | 2562 | 2563 | 2564 |
|---|---|---|---|---|---|---|---|---|---|---|
| **ภาคเกษตร** | 17,892 | 15,761 | 14,945 | 11,637 | 12,983 | 11,229 | 12,986 | 12,227 | 10,382 | 12,176 |
| (ร้อยละ) | 41.38 | 39.04 | 38.07 | 30.50 | 31.30 | 27.56 | 29.67 | 27.91 | 24.74 | 26.89 |
| **ภาคอุตสาหกรรม** | 3,013 | 2,992 | 3,020 | 3,112 | 3,419 | 3,605 | 3,614 | 3,572 | 3,623 | 4,076 |
| (ร้อยละ) | 6.97 | 7.41 | 7.69 | 8.16 | 8.24 | 8.85 | 8.26 | 8.15 | 8.63 | 9.00 |
| - อุตสาหกรรม | 2,425 | 2,360 | 2,349 | 2,465 | 2,722 | 2,914 | 2,796 | 2,759 | 2,779 | 3,158 |
| (ร้อยละ) | 5.61 | 5.85 | 5.99 | 6.46 | 6.56 | 7.15 | 6.39 | 6.30 | 6.62 | 6.97 |
| - อื่นๆ | 589 | 631 | 671 | 647 | 697 | 691 | 818 | 813 | 844 | 918 |
| (ร้อยละ) | 1.36 | 1.56 | 1.71 | 1.69 | 1.68 | 1.70 | 1.87 | 1.86 | 2.01 | 2.03 |
| **ภาคบริการ** | 22,329 | 21,620 | 21,287 | 23,406 | 25,077 | 25,909 | 27,165 | 28,016 | 27,965 | 29,036 |
| (ร้อยละ) | 51.65 | 53.55 | 54.23 | 61.35 | 60.46 | 63.59 | 62.07 | 63.94 | 66.63 | 64.11 |
| - การค้าส่งค้าปลีกฯ | 4,193 | 3,566 | 3,639 | 3,577 | 4,269 | 4,051 | 4,457 | 4,481 | 4,258 | 4,440 |
| (ร้อยละ) | 9.70 | 8.83 | 9.27 | 9.37 | 10.29 | 9.94 | 10.18 | 10.23 | 10.15 | 9.80 |
| - การบริหารราชการและป้องกันประเทศ | 4,671 | 3,697 | 2,422 | 3,894 | 4,008 | 4,156 | 4,382 | 4,590 | 4,624 | 4,551 |
| (ร้อยละ) | 10.80 | 9.16 | 6.17 | 10.21 | 9.66 | 10.20 | 10.01 | 10.48 | 11.02 | 10.05 |
| - การศึกษา | 6,200 | 6,386 | 7,469 | 7,542 | 7,922 | 8,416 | 8,074 | 8,005 | 8,103 | 8,308 |
| (ร้อยละ) | 14.34 | 15.82 | 19.03 | 19.77 | 19.10 | 20.66 | 18.45 | 18.27 | 19.31 | 18.35 |
| - อื่นๆ | 7,265 | 7,970 | 7,757 | 8,393 | 8,878 | 9,286 | 10,253 | 10,939 | 10,979 | 11,737 |
| (ร้อยละ) | 16.80 | 19.74 | 19.76 | 22.00 | 21.40 | 22.79 | 23.43 | 24.97 | 26.16 | 25.92 |
| **ผลิตภัณฑ์มวลรวม** | **43,234** | **40,373** | **39,251** | **38,154** | **41,479** | **40,743** | **43,765** | **43,815** | **41,970** | **45,288** |
| (ร้อยละ) | 100.00 | 100.00 | 100.00 | 100.00 | 100.00 | 100.00 | 100.00 | 100.00 | 100.00 | 100.00 |

ที่มา : ประมวลข้อมูลโดยใช้ฐานข้อมูล GPP ของสำนักบัญชีประชาชาติ สศช.

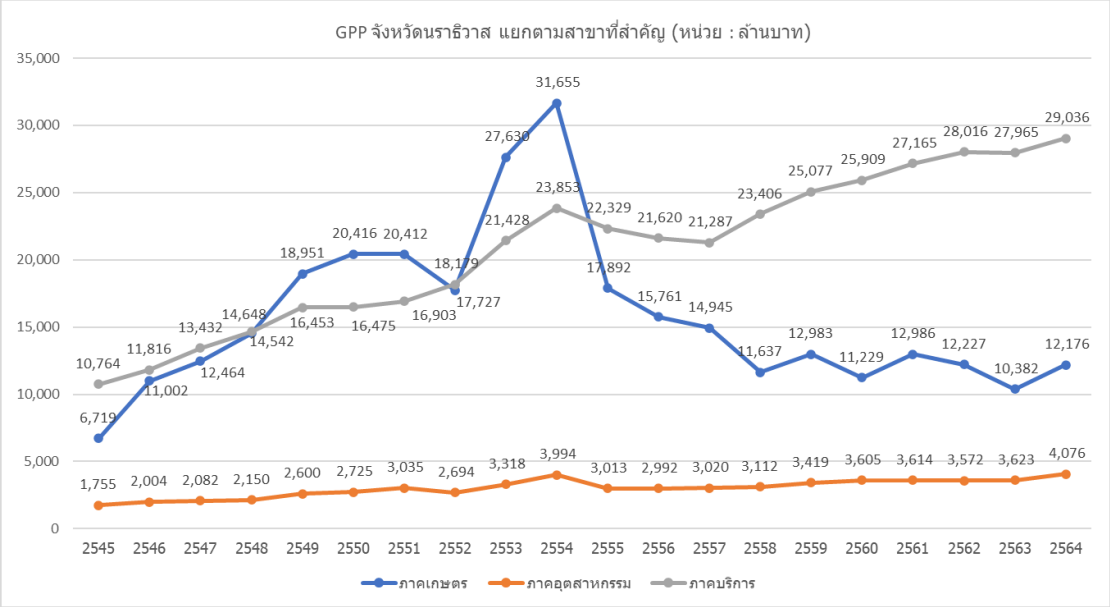


ที่มา : ประมวลข้อมูลโดยใช้ฐานข้อมูล GPP ของสำนักบัญชีประชาชาติ สศช.

**รูปที่ 43 : GPP จังหวัดนราธิวาสแยกตามภาคผลิตที่สำคัญ ปี พ.ศ. 2555 - 2564**

- **รายได้เฉลี่ยต่อหัวประชากรมีแนวโน้มเพิ่มขึ้นอย่างต่อเนื่องแต่รายได้เฉลี่ยยังต่ำที่สุดในประเทศ** โดยในปี 2564 ผลิตภัณฑ์มวลรวมของจังหวัดต่อหัวประชากร (GPP Per capita) ของจังหวัดนราธิวาสอยู่ที่เฉลี่ย 61,878 บาทต่อคนต่อปี เพิ่มขึ้นต่อเนื่องจากปี 2545 ที่มีค่าเฉลี่ย 28,351 บาทต่อคนต่อปี แต่ยังต่ำกว่าค่าเฉลี่ยของกลุ่มจังหวัดที่มีผลิตภัณฑ์มวลรวมของจังหวัดต่อหัวประชากรในปี 2564 ที่เฉลี่ย 81,790 บาทต่อคนต่อปี และที่สำคัญ**จังหวัดนราธิวาสเป็นจังหวัดมีรายได้เฉลี่ยต่อหัวต่ำที่สุดในภาคใต้ 14 จังหวัดและต่ำที่สุดของประเทศ ติดต่อกันตั้งแต่ปี 2562 - 2564 ด้วย**

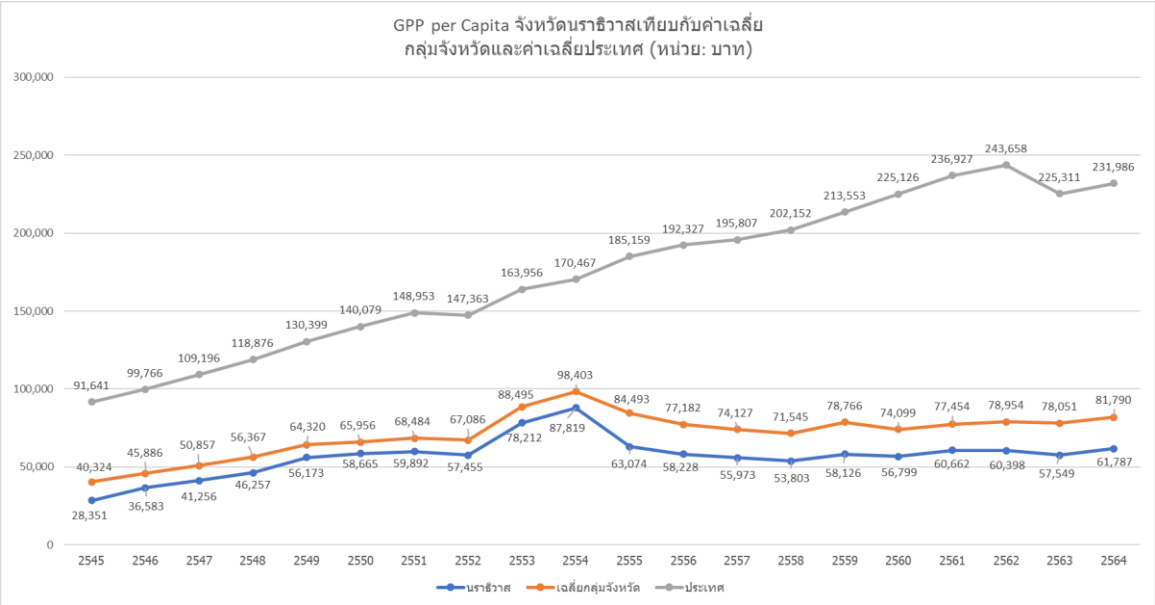


ที่มา : ประมวลข้อมูลโดยใช้ฐานข้อมูล GPP ของสำนักบัญชีประชาชาติ สศช.

**รูปที่ 44 : มูลค่าผลิตภัณฑ์มวลรวมจังหวัดนราธิวาสต่อหัวประชากร (GPP Per capita) ปี 2545 - 2564 เปรียบเทียบกับมูลค่าผลิตภัณฑ์มวลรวมเฉลี่ยของกลุ่มจังหวัดภาคใต้ชายแดนและประเทศ**

**(2) การเกษตร**

● **ภาคการเกษตรยังมีบทบาทสำคัญต่อเศรษฐกิจของจังหวัดนราธิวาส แต่มูลค่าทางเศรษฐกิจลดลงต่อเนื่อง ส่วนใหญ่เป็นการผลิตขั้นต้น มีการแปรรูปเพื่อสร้างมูลค่าเพิ่มน้อย** โดยในปี 2564 ผลิตภัณฑ์ภาคเกษตรของจังหวัดมีมูลค่า 12,176 ล้านบาท คิดเป็นร้อยละ 28.89 ของมูลค่าผลิตภัณฑ์มวลรวมจังหวัด หดตัวอย่างต่อเนื่องตั้งแต่ปี 2555 โดยหดตัวถึงร้อยละ 14.49 เมื่อเทียบกับปี 2555 ซึ่งกิจกรรมการเกษตรที่มีบทบาทสำคัญทางเศรษฐกิจของจังหวัด ประกอบด้วย ยางพารา ปาล์มน้ำมัน ไม้ผล ประมงทะเลและชายฝั่ง และการทำปศุสัตว์

● **ยางพาราผลผลิตลดลงต่อเนื่อง** โดยในปี 2564 จังหวัดนราธิวาสมีพื้นที่ปลูกยางพารา 0.92 ล้านไร่ คิดเป็นร้อยละ 3.75 ของพื้นที่ปลูกยางพาราทั้งประเทศ ลดลงอย่างต่อเนื่องจากปี 2555 ที่มีพื้นที่ปลูก 1.0 ล้านไร่ ปริมาณผลผลิตและผลผลิตเฉลี่ยต่อไร่มีแนวโน้มลดลง โดยปี 2564 มีผลผลิต 0.174 ล้านตัน และผลผลิตเฉลี่ยต่อไร่ 210 กิโลกรัมต่อไร่ ลดลงจากปี 2555 ที่มีผลผลิต 0.202 ล้านตัน ที่มีผลผลิตเฉลี่ยต่อไร่ 246 กิโลกรัมต่อไร่ เนื่องจากราคายางพาราตกต่ำประกอบกับผลของนโยบายการลดพื้นที่ปลูกยางพารา เกษตรกร จึงเปลี่ยนแปลงพื้นที่จากการปลูกยางพาราเป็นการปลูกพืชชนิดอื่น เช่น ปาล์มน้ำมัน พืชทางเลือกอื่นที่ให้ ผลตอบแทนสูงกว่า เช่น ทุเรียน เป็นต้น

● **ปาล์มน้ำมันพื้นที่ปลูกมากที่สุดในกลุ่มจังหวัดแต่ผลผลิตต่อไร่ยังอยู่ในระดับต่ำ** ในปี 2564 จังหวัดนราธิวาสมีพื้นที่ปลูกปาล์มน้ำมัน 65,659 ไร่ หรือร้อยละ 1.03 ของพื้นที่ปลูกปาล์มน้ำมันทั้งประเทศ มีเนื้อที่ที่สามารถให้ผลได้เท่ากับ 64,619 ไร่ (ประมาณร้อยละ 98.42 ของพื้นที่ยืนต้นทั้งหมด) โดยเมื่อเปรียบเทียบกับกลุ่มจังหวัดภาคใต้ชายแดน พบว่าจังหวัดนราธิวาส มีเนื้อที่ยืนต้นที่มากที่สุด รองลงมา คือ จังหวัดปัตตานี และยะลา ผลผลิตเฉลี่ยต่อไร่อยู่ในระดับต่ำที่ 2,136 กิโลกรัมต่อไร่ ซึ่งต่ำกว่าระดับประเทศที่ 2,769 กิโลกรัมต่อไร่ เนื่องจากมีการขยายพื้นที่ปลูกในที่ราบลุ่มและพื้นที่นาร้างซึ่งมีปัญหาคุณภาพดิน การใช้สายพันธุ์คุณภาพต่ำ รวมทั้งเกษตรกรบางส่วนยังขาดความรู้ในวิธีการปลูกและการดูแลรักษาสวนปาล์มที่ถูกต้องเหมาะสมและขาดปัจจัยการผลิตที่ใช้บำรุงดูแลต้นปาล์ม อย่างไรก็ตาม ในทางภูมิศาสตร์ จังหวัดนราธิวาส มีความเปรียบเชิงพื้นที่มากกว่า เนื่องจากพื้นที่ของจังหวัดนราธิวาส มีลักษณะเป็นที่ลุ่มแม่น้ำและป่าพรุ ซึ่งเป็นพื้นที่ที่เหมาะสมกับการปลูกปาล์มน้ำมัน หน่วยงานภาครัฐในพื้นที่และจากส่วนกลาง ควรส่งเสริมให้มีการปลูกปาล์มและดำเนินโครงการเพื่อเพิ่มประสิทธิภาพในการผลิตปาล์มน้ำมัน

● **ข้าวผลผลิตไม่สูง ส่วนมากผลิตเพื่อบริโภคเอง สายพันธุ์ข้าวมีความหลากหลาย มีพันธุ์ข้าว GI** โดยในปี 2563 จังหวัดนราธิวาส มีพื้นที่เพาะปลูกข้าวนาปีจำนวน 40,120 ไร่ เพิ่มขึ้นร้อยละ 15.33 จากปี 2562 ที่มีพื้นที่ปลูกข้าวจำนวน 34,873 ไร่ โดยพื้นที่ปลูกข้าวของจังหวัดนราธิวาส อยู่ในอันดับที่ 5 ของภาคใต้ และเป็นอันดับ 2 ของกลุ่มจังหวัดภาคใต้ชายแดน รองจากจังหวัดปัตตานี 2563 ผลผลิตข้าวนาปี ในปี 2563ต่อไร่เท่ากับ 17,653 ตัน เพิ่มขึ้นร้อยละ 15.82 จากปี 2562 ที่มีผลผลิตข้าว 15,242 ตัน ผลผลิตต่อไร่เฉลี่ย 440 กิโลกรัมต่อไร่ ยังต่ำกว่าผลผลิตเฉลี่ยของภาคใต้ที่ 479 กิโลกรัมต่อไร่ พื้นที่เพาะปลูกข้าวของจังหวัดนราธิวาสที่เพิ่มขึ้น เป็นผลมาจากการดำเนินโครงการ

ของภาครัฐร่วมกับเกษตรกรในพื้นที่ที่ต้องการพลิกฟื้นพื้นที่นาร้างให้สามารถกลับมาเพาะปลูกและให้ผลผลิตได้ อีกทั้งเพื่อเพิ่มความมั่นคงอาหารในพื้นที่ ข้าวที่นิยมปลูกในพื้นที่จังหวัดนราธิวาสเป็นข้าวพื้นเมืองพันธุ์ต่างๆ เช่น พันธุ์ลูกดำ พันธุ์ลูกแดง พันธุ์ซีปูกันตัง พันธุ์ข้าวหอมกระดังงา โดยข้าวหอมกระดังงา เป็นข้าวที่มีสิ่งบ่งชี้ทางภูมิศาสตร์ของจังหวัดนราธิวาส (GI)

● **ลองกอง ผลไม้ที่มีชื่อเสียงของจังหวัดแต่ผลผลิตลดลงทุกปี** ลองกองเป็นผลไม้ที่เป็นเอกลักษณ์และสร้างชื่อเสียงให้กับจังหวัดนราธิวาส โดยได้รับการขึ้นทะเบียนเป็นสินค้าบ่งชี้ทางภูมิศาสตร์ (Geographical Indications, GI) ภายใต้ชื่อลองกองตันหยงมัส เมื่อปีพ.ศ. 2554 เมื่อเปรียบเทียบพื้นที่ที่ให้ผลผลิตลองกองใน 14 จังหวัดภาคใต้ พบว่า จังหวัดนราธิวาสมีพื้นที่ที่ให้ผลผลิตลองกองมากที่สุดในภาคใต้ โดยในปี 2564 จังหวัดนราธิวาส มีพื้นที่ให้ผลผลิตลองกองเท่ากับ 35,660 ไร่ โดยมีพื้นที่ลดลงจากปี 2557 ที่พื้นที่ให้ผลผลิตจำนวน 60,653 ไร่ โดยพื้นที่ที่ให้ผลผลิตลองกองของจังหวัดนราธิวาส มากที่สุดในภาคใต้ คิดเป็นร้อยละ 24.91 ของพื้นที่ที่ให้ผลผลิตลองกองทั้งหมดของภาคใต้ แต่เมื่อเปรียบเทียบปริมาณผลผลิตต่อไร่ ผลผลิตลองกองของจังหวัดนราธิวาสเท่ากับ 122 กิโลกรัมต่อไร่เท่านั้น ต่ำกว่าค่าเฉลี่ยผลผลิตลองกองของประเทศที่ 333 กิโลกรัมต่อไร่ สะท้อนประสิทธิภาพในการเพาะปลูกลองกองของจังหวัดนราธิวาสที่ต่ำมาก ปัญหาหลักในการผลิตลองกองคือ การปลูกโดยอาศัยแหล่งน้ำธรรมชาติเป็นหลัก ผลผลิตจึงได้รับผลกระทบในช่วงแล้งและฝนขาดช่วง ทำ ให้ต้นลองกองยืนต้นตาย เห็นได้จากพื้นที่ปลูกที่ลดลง และพื้นที่ให้ผลผลิตลองกองลดลงอย่างต่อเนื่อง นอกจากนี้ยังมีปัญหาด้านแรงงานในการเก็บเกี่ยวผลผลิตลองกอง ประกอบกับเหตุการณ์ความไม่สงบจึงทำให้ไม่มีแรงงาน เข้าไปรับจ้างเก็บผลผลิตลองกอง

● **ทุเรียน ราคาดีแต่ผลผลิตต่อไร่ต่ำมาก** เป็นผลไม้เศรษฐกิจที่สร้างรายได้ให้กับเกษตรกรกลุ่มจังหวัดภาคใต้ชายแดนในช่วง 5 ปีที่ผ่านมา เนื่องจากราคาทุเรียนที่เพิ่มสูงขึ้น ส่งผลให้เกษตรกรสนใจหันมาปลูกทุเรียนกันมากขึ้น ในปี 2564 จังหวัดนราธิวาส มีเนื้อที่ปลูกทุเรียนทั้งหมด 30,068 ไร่ โดยมีเนื้อที่ที่สามารถให้ผลผลิตได้เท่ากับ 24,861 ไร่ (ประมาณร้อยละ 82.68 ของเนื้อที่ยืนต้นทั้งหมด) ผลผลิตทุเรียนของจังหวัดนราธิวาส ในปี 2564 มีผลผลิตทุเรียน 13,577 ตัน ในปี พ.ศ. 2564 จังหวัดนราธิวาส มีผลผลิตทุเรียนต่อไร่เท่ากับ 546 กิโลกรัมต่อไร่ ลดลงจากปี 2562 ที่มีผลผลิตต่อไร่เท่ากับ 566 กิโลกรัมต่อไร่ ซึ่งต่ำกว่าค่าเฉลี่ยผลผลิตต่อไร่ของประเทศที่ 1,399 กิโลกรัมต่อไร่ ซึ่งเป็นปัญหาสำคัญที่จะต้องเร่งแก้ไขและให้ความช่วยเหลือเกษตรกร ทุเรียนที่ปลูกส่วนใหญ่เป็นทุเรียนพันธุ์พื้นเมืองซึ่งมีผลเล็กน้ำ หนักน้อย พื้นที่ปลูกได้รับผลกระทบจากสภาพภูมิอากาศที่เปลี่ยนแปลงและไม่เป็นไปตามฤดูกาล

● **มะพร้าว พืชเศรษฐกิจสำคัญที่ถูกมองข้าม** จังหวัดนราธิวาสเป็นแหล่งปลูกมะพร้าวที่สำคัญแห่งหนึ่งในภาคใต้ และเป็นอันดับ 6 ของประเทศ โดยมีผลผลิตประมาณร้อยละ 5 ของผลผลิตทั้งประเทศ โดยในปี 2564 มีพื้นที่ปลูก 39,226 ไร่ พื้นที่ให้ผลผลิต 38,874 ไร่ มีผลผลิตประมาณ 33.53 ล้านผล ผลผลิตเฉลี่ยต่อไร่ 862 กก./ไร่ ในระยะ 5 ปีที่ผ่านมา ตลาดในประเทศมีความต้องการมะพร้าวป้อนเข้าสู่โรงงานแปรรูปมะพร้าวมากขึ้นโดยเฉพาะโรงงานแปรรูปกะทิสำเร็จรูปที่นำเข้าผลมะพร้าวจากประเทศอินโดนีเซียที่เจอปัญหาการนำ เข้าในช่วงปี พ.ศ.2561 มะพร้าวจึงอาจจะเป็นพืชเศรษฐกิจชนิดใหม่ที่ทำเงินเข้าจังหวัด

ในอนาคตอันใกล้ ภาครัฐจึงควรหาวิธีสนับสนุนการปลูกมะพร้าวสายพันธุ์ดีแก่เกษตรกรที่สนใจเริ่มต้นการทำสวนมะพร้าวและการปฏิบัติดูแลสวนมะพร้าวให้ได้คุณภาพ

● **เงาะ มังคุด ผลไม้สำคัญของจังหวัดที่ต้องการการพัฒนา** โดย **มังคุด** มีพื้นที่ปลูกเป็นลำดับที่ 3 ของภาคใต้รองจากจังหวัดสุราษฎร์ธานีและนครศรีธรรมราช พื้นที่ที่ให้ผลผลิตมังคุดในจังหวัดนราธิวาส ตั้งแต่ปี พ.ศ.2557 - 2564 ไม่แตกต่างกันมากนัก เนื่องจากมังคุดเป็นพืชที่มีอายุการให้ผลผลิตยาว โดยในปี 2564 มีพื้นที่ให้ผลผลิต 22,268 ไร่ ได้ผลผลิตรวม 8,747 ตัน **เงาะ** จังหวัดนราธิวาสมีผลผลิตเงาะในปี 2564 เป็นลำดับที่ 5 ของประเทศ พื้นที่ให้ผลผลิตเงาะลดลงอย่างต่อเนื่องจากจำนวน 27,028 ไร่ ในปี 2557 คงเหลือ 14,593 ไร่ในปี 2564 แต่ผลผลิตลดลงไม่มากนักเนื่องจากมีการปลูกเงาะพันธุ์ดีทดแทนเงาะพื้นเมือง ปัญหาในการผลิตที่สำคัญคือ การจัดการสวนในเรื่องการตัดแต่งกิ่งและการใส่ปุ๋ยไม่เหมาะสมทำให้ผลผลิตต่อไร่ต่ำ ส่วนปัญหาการตลาด คือ ได้ราคาต่ำ จากผลผลิตเงาะออกสู่ตลาดช้ากว่าจังหวัดอื่น รวมทั้งเกษตรกรขายผลผลิตเงาะแบบไม่คัดคุณภาพ เนื่องจากส่วนต่างของราคาไม่มาก จึงไม่จูงใจให้ใช้แรงงานในการคัดแยก

● **มีการเลี้ยงปศุสัตว์เพื่อบริโภคในครัวเรือนและใช้ในพิธีกรรมทางศาสนา แต่ยังยังไม่เพียงพอต่อการบริโภค** จังหวัดนราธิวาส ถือเป็นจังหวัดหนึ่งที่มีการทำปศุสัตว์ เพื่อบริโภคในพื้นที่และส่งขายไปยังประเทศเพื่อนบ้าน โดยเฉพาะประเทศมาเลเซีย พบว่ามีการเลี้ยงสัตว์หลากหลายชนิด ที่นิยมเลี้ยงทั่วไป ได้แก่ ไก่พื้นเมือง เป็ดเทศ โคพื้นเมือง แพะเนื้อ และโคเนื้อลูกผสม ส่วนใหญ่เลี้ยงเพื่อการบริโภคภายในครัวเรือน ส่วนที่เหลือขายเป็นรายได้เสริม สายพันธุ์สัตว์ที่นิยมเลี้ยงส่วนใหญ่เป็นพันธุ์พื้นเมือง เนื่องจากเลี้ยงง่าย โตเร็ว ทนต่อโรค เหมาะกับสภาพภูมิอากาศในพื้นที่ ชนิดของสัตว์เลี้ยงมีความผูกพันกับวิถีการดำรงชีวิตตามหลักศาสนาอิสลาม การผลิตสัตว์ของจังหวัดนราธิวาสยังไม่เพียงพอกับความต้องการของตลาด โดยเฉพาะโคเนื้อและแพะต้องนำ เข้าจากจังหวัดใกล้เคียงและภาคกลาง เนื่องจากปัญหาการขาดแคลนสัตว์สายพันธุ์ดีและการขาดความรู้ในการจัดการฟาร์ม

**ไก่** ในปี พ.ศ. 2563 จังหวัดนราธิวาส มีการเลี้ยงไก่จำนวน 1,015,771 ตัว โดยมีการเลี้ยงในกลุ่มจังหวัดภาคใต้ชายแดน 2,965,769 ตัว คิดเป็นร้อยละ 34.24 ของกลุ่มจังหวัดภาคใต้ชายแดน โดยมีผลผลิตเป็นอันดับสอง รองจากจังหวัดปัตตานี อย่างไรก็ตาม การเลี้ยงไก่ของจังหวัดนราธิวาสมีแนวโน้มเพิ่มขึ้นทุกปี ตั้งแต่ปี พ.ศ. 2561 เป็นต้นมา เนื่องจากความต้องการบริโภคไก่สูงขึ้นในทุกปี

**โคเนื้อ** ในปี พ.ศ. 2563 จังหวัดนราธิวาส มีการเลี้ยงโคเนื้อจำนวน 95,121 ตัว โดยมีการเลี้ยงในกลุ่มจังหวัดภาคใต้ชายแดน 217,974 ตัว คิดเป็นร้อยละ 43.64 โดยมีผลผลิตเป็นอันดับ 1 ของกลุ่มจังหวัดภาคใต้ชายแดน การเลี้ยงโคเนื้อของจังหวัดนราธิวาสมีแนวโน้มเพิ่มขึ้นทุกปี ตั้งแต่ปี พ.ศ. 2561 เป็นต้นมา ซึ่งจังหวัดควรส่งเสริมให้เกษตรเลี้ยงโคเนื้อเพิ่มมากขึ้น เนื่องจากเป็นสัตว์เศรษฐกิจที่จังหวัดนราธิวาสมีความได้เปรียบในการแข่งขัน

● **การประมงประสบปัญหาปริมาณสัตว์น้ำลดลงจากทรัพยากรทางทะเลที่เสื่อมโทรมและต้นทุนการผลิตที่สูงขึ้น** จังหวัดนราธิวาสมีการเพาะเลี้ยงสัตว์น้ำกระจายทุกอำเภอ การเพาะเลี้ยงปลาน้ำจืด เช่น ปลาดุก ปลานิล การเพาะเลี้ยงสัตว์น้ำชายฝั่ง ส่วนใหญ่เป็นการเลี้ยงกุ้งขาวแวนนาไม และกุ้งกุลาดำ ส่วนการทำประมงทะเลส่วนใหญ่เป็นประมงพื้นบ้านบริเวณชายฝั่ง มีเฉพาะอำเภอเมือง และอำเภอตากใบ อย่างไรก็ตามการทำประมงในพื้นที่ประสบปัญหาปริมาณสัตว์น้ำลดลงอย่างมาก เนื่องจากความอุดมสมบูรณ์ของทรัพยากรธรรมชาติที่ลดลง โดยในปี 2564 มีปริมาณสัตว์น้ำที่จับได้ในทะเลจำนวน 1,916 ตัน คิดเป็นมูลค่า 61.94 ล้านบาท ลดลงจากปี 2556 ที่มีปริมาณสัตว์น้ำที่จับได้ในทะเลจำนวน 14,025 ตัน คิดเป็นมูลค่า 662.99 ล้านบาท

● **พื้นที่ส่วนใหญ่ของจังหวัดนราธิวาสใช้ประโยชน์เพื่อการเกษตร** โดยในปี พ.ศ. 2564 มีพื้นที่จำนวน 1,613,220 ไร่ คิดเป็นร้อยละ 57.68 ของพื้นที่ทั้งหมด ประกอบด้วยสวนผลไม้ยืนต้น 1,499,816 ไร่ เช่น ยางพารา ทุเรียน ปาล์มน้ำมัน มะพร้าว มะม่วง มังคุด ลางสาด ลองกอง อยู่กระจัดกระจายอยู่ในพื้นที่จังหวัดนราธิวาส รองลงมาคือ เนื้อที่สำหรับปลูกข้าว 111,539 ไร่ โดยส่วนใหญ่ในเขตพื้นที่อำเภอตากใบ และอำเภอบาเจาะ ส่วนเนื้อที่การใช้ประโยชน์ทางการเกษตรด้านอื่นๆ เช่น ประมงน้ำจืด ปศุสัตว์ และการปลูกผัก ไม้ดอก ไม้ประดับ

● **พื้นที่ชลประทานต่อพื้นที่เกษตรของจังหวัดนราธิวาส สูงกว่าค่าเฉลี่ยประเทศ** ในปี 2563 จังหวัดนราธิวาสมีพื้นที่ชลประทาน 0.385 ล้านไร่ คิดเป็นสัดส่วนต่อพื้นที่การเกษตรร้อยละ 27.4 สูงกว่าค่าเฉลี่ยประเทศที่มีสัดส่วนร้อยละ 23.2 และสูงกว่าค่าเฉลี่ยของกลุ่มจังหวัดที่มีสัดส่วนร้อยละ 24.5

**ตารางที่ 93 : พื้นที่ใช้ประโยชน์ทางการเกษตร ขนาดฟาร์ม และพื้นที่ชลประทาน ปี 2563**

| จังหวัด | พื้นที่ใช้ประโยชน์ทางการเกษตร (ไร่) | ขนาดฟาร์ม (ไร่) | พื้นที่ชลประทาน (ไร่) | สัดส่วนพื้นที่ชลประทาน/พื้นที่เกษตร (ร้อยละ) |
|---|---|---|---|---|
| นราธิวาส | 1,407,829 | 19.33 | 385,992 | 27.4 |
| ภาคใต้ชายแดน | 3,444,252 | 15.5 | 844,496 | 24.5 |
| ประเทศ | 149,252,451 | 19.8 | 34,588,042 | 23.2 |

ที่มา : สำนักงานเศรษฐกิจการเกษตร

**(3) อุตสาหกรรม**

● **อุตสาหกรรมของจังหวัดนราธิวาสส่วนใหญ่เป็นอุตสาหกรรมเกษตรแปรรูปขั้นต้นและอยู่ในภาวะทรงตัว** โดยในปี 2563 การผลิตภาคอุตสาหกรรมของจังหวัดนราธิวาสมีมูลค่า 3,491 ล้านบาท คิดเป็น สัดส่วนร้อยละ 8.64 ของผลิตภัณฑ์มวลรวมของจังหวัด ขยายตัวเล็กน้อยตัวร้อยละ 0.59 เมื่อเทียบกับปี 2562 โดยอุตสาหกรรม ส่วนใหญ่เป็นอุตสาหกรรมแปรรูปยางพารา แปรรูปอาหาร อุตสาหกรรมไม้และผลิตภัณฑ์จากไม้ อุตสาหกรรมทั่วไป อุตสาหกรรมขนส่ง อุตสาหกรรมอาหาร และอุตสาหกรรมผลิตภัณฑ์อโลหะ

ผลิตภัณฑ์มวลรวมจังหวัด สาขาอุตสาหกรรม (ปีอ้างอิง พ.ศ. 2545) ในปี พ.ศ. 2563 มีมูลค่า 1,481 ล้านบาท มีมูลค่าลดลง เมื่อเทียบกับปี พ.ศ. 2561 ร้อยละ -0.89 พบว่า ช่วงระยะเวลา 10 ปีตั้งแต่ปี พ.ศ. 2554 - 2563 อัตราการเติบโตของผลิตภัณฑ์จังหวัดสาขาอุตสาหกรรมของจังหวัดนราธิวาสมีความผันผวน โดยภาพรวมมีแนวโน้มขยายตัวลดลงเฉลี่ยตลอดทั้ง 10 ปี อยู่ที่ร้อยละ -0.69

● **การลงทุนในภาคอุตสาหกรรมมีจำนวนไม่มากและอยู่ในภาวะชะลอตัว การลงทุนด้านอุตสาหกรรมน้อยที่สุดในกลุ่มจังหวัด** โดยในปี 2563 เงินลงทุนภาคอุตสาหกรรม ในพื้นที่จังหวัดนราธิวาส มีจำนวน 77 ล้านบาท ลดลงจากปี 2561 ที่มีเงินลงทุน 889 ล้านบาท สาเหตุอันเนื่องมาจากสถานการณ์ความไม่สงบในพื้นที่และโรคระบาด COVID-19 ณ สิ้นปี พ.ศ. 2564 จังหวัดนราธิวาส มีโรงงานอุตสาหกรรมทั้งสิ้น 163 โรง มีจำนวนเงินลงทุน 4,314.22 ล้านบาท คนงาน 3,505 คน เป็นจังหวัดที่มีการลงทุนน้อยที่สุดในกลุ่มจังหวัด โดยจังหวัดที่มีเงินลงทุนมากที่สุดคือจังหวัดยะลามีมูลค่า 11,885 ล้านบาท รองลงมาคือจังหวัดปัตตานี มูลค่า 9,265 ล้านบาท และจังหวัดนราธิวาส มูลค่า 4,314.22 ล้านบาท

**(4) การท่องเที่ยว**

● **ทรัพยากรด้านการท่องเที่ยวของจังหวัดนราธิวาสมีความหลากหลาย มีต้นทุนทางการท่องเที่ยวที่ได้เปรียบ** มีทรัพยากรการท่องเที่ยวที่หลากหลายทั้งแหล่งท่องเที่ยวธรรมชาติที่สำคัญ ได้แก่ อุทยานแห่งชาติเทือกเขาบูโด–สุไหงปาดี อุทยาน แห่งชาติป่าฮาลา-บาลา อุทยานแห่งชาติอ่าวมะนาว-เขาตันหยง รวมทั้งแหล่งท่องเที่ยวทางประวัติศาสตร์ ประเพณีและวัฒนธรรม เช่น มัสยิด 300 ปี (มัสยิดวาดีฮูเซ็น) พุทธอุทยานเขากง ตำหนักทักษิณราชนิเวศน์ วัดชลธาราสิงเห และการท่องเที่ยวเมืองชายแดน สุไหงโก-ลก ที่สามารถเชื่อมโยงกับประเทศมาเลเซีย

● **รายได้จากการท่องเที่ยวหายไปสามในสี่ส่วนจากการระบาดของโรคติดเชื้อไวรัส Covid-19 แต่กำลังฟื้นตัวอย่างช้าๆ** ตั้งแต่ต้นปี พ.ศ. 2563 ทำให้รัฐบาลต้องปิดประเทศเพื่อยับยั้งการแพร่ระบาดของโรค ทำให้จังหวัดมีรายได้จากการท่องเที่ยวในปี 2563 เหลือเพียง 773 ล้านบาทเท่านั้น ลดลงจากปี 2562 รายได้ 3,218.41 ล้านบาท ลดลงร้อยละ 75.97 และจำนวนนักท่องเที่ยวลดลงจาก 703,810 คน ในปี 2562 เหลือเพียง 216,121 คน ในปี 2563 ซึ่งโดยส่วนใหญ่เป็นการลดลงของนักท่องเที่ยวชาวต่างชาติ คงเหลือแต่นักท่องเที่ยวภายในประเทศ แต่หลังจากการระบาดใหญ่ผ่านพ้นไปก็เริ่มมีนักท่องที่ยวกลับเข้ามาเที่ยวยังจังหวัดนราธิวาสเพิ่มขึ้น สะท้อนว่าจังหวัดมีความน่าสนในในการท่องเที่ยวที่จะดึงดูดนักท่องเที่ยวให้เข้ามาเที่ยวยังจังหวัดได้ โดยมีรายได้การท่องเที่ยวในปี 2565 อยู่ที่ 787 ล้านบาท เพิ่มขึ้นจากปี 2564 ที่รายได้จากการท่องเที่ยวต่ำที่สุดที่ 213 ล้านบาท

**(5) การค้าชายแดน**

● **มูลค่าการค้าชายแดนของจังหวัดยังน้อยมากต้องพัฒนาโครงสร้างพื้นฐานทางการคมนาคมเพิ่มเติมเร่งด่วน** โดยปี 2564 การค้าชายแดนผ่านด่านชายแดน 3 แห่ง ได้แก่ ด่านชายแดนสุไหงโก-ลก ด่านชายแดนตากใบ และด่านชายแดนบูเก๊ะตา จังหวัดนราธิวาส มีมูลค่ารวม 2,992.33 ล้านบาท คิดเป็นร้อยละ 1.5 ของมูลค่าการค้าชายแดนไทย–มาเลเซีย โดยเป็นมูลค่าการส่งออก 1,542.92 ล้านบาท และมูลค่านำเข้า 1,450.38 ล้านบาท ซึ่งในปี 2564 เป็นปีแรกที่การค้าผ่านชายแดนของจังหวัดนราธิวาสเกินดุลการค้า ถึงแม้จังหวัดนราธิวาสจะมีด่านชายแดนถึง 3 ด่าน แต่ในรอบ 10 ปีที่ผ่านมา มูลค่าการค้าชายแดนมีเพียง 30,000 ล้านบาทเท่านั้น สาเหตุหลักมาจากโครงสร้างพื้นฐาน ด่านศุลกากรและการคมนาคมขนส่งบริเวณด่านชายแดนยังไม่มีความสะดวก การขนส่งสินค้าและเดินทางข้ามประเทศไม่สะดวก ซึ่งส่งผลต่อมูลค่าการค้าชายแดนเป็นอย่างมาก

● **การนำเข้าและส่งออกส่วนใหญ่เป็นสินค้าเกษตรในพื้นที่** โดยสินค้านำเข้า ที่สำคัญ ได้แก่ ไม้แปรรูป ปลาสด ปลาหมึกกล้วย หมึกกระดองแช่แข็ง แป้งสาลี ขนมปัง ผลิตภัณฑ์อาหารกรอบปรุงรส ของกินอื่นๆ ยางมะตอย เสื้อผ้ามือสอง และของใช้เบ็ดเตล็ด ซึ่งเป็นการนำเข้ามาจำหน่ายทั้งภายในและนอกพื้นที่ ส่วนสินค้าส่งออกที่สำคัญ ได้แก่ สินค้าเกษตรในพื้นที่ อาทิ ไม้ผล ยางพารา ปลาสด กุ้งขาวแวนนาไมแช่เย็น แป้งมันสำปะหลัง กระเบื้องสีลอนคู่ ถุงมือยาง นอกจากนี้ ด่านชายแดนทั้ง 3 แห่งในจังหวัดนราธิวาสยังเป็นเส้นทางในการเดินทางผ่านแดนของประชาชนและนักท่องเที่ยวระหว่างจังหวัดนราธิวาสกับรัฐกลันตัน

**ตารางที่ 94 : มูลค่าการค้าชายแดนของจังหวัดนราธิวาส**

หน่วย : ล้านบาท

| การค้าชายแดน จ.นราธิวาส | 2560 | 2561 | 2562 | 2563 | 2564 |
|---|---|---|---|---|---|
| มูลค่ารวม | 4,283.43 | 3,679.17 | 4,600.45 | 3,020.34 | 2,993.30 |
| นำเข้า | 3,151.91 | 2,626.41 | 2,434.65 | 1,744.14 | 1,450.38 |
| ส่งออก | 1,131.52 | 1,052.76 | 2,165.80 | 1,276.20 | 1,542.92 |
| เกินดุล/ขาดดุล | -2,020.39 | -1,573.65 | - 268.85 | - 467.94 | 92.54 |

ที่มา : สำนักงานพาณิชย์จังหวัดนราธิวาส

**(6) เศรษฐกิจระดับครัวเรือน**

● **รายได้เฉลี่ยครัวเรือนของจังหวัดนราธิวาสเพิ่มขึ้นน้อยมากและยังต่ำกว่าระดับประเทศ** โดยในปี 2564 ประชาชนในจังหวัดนราธิวาสมีรายได้เฉลี่ย 17,512 บาทต่อเดือน ลดลงเล็กน้อยจากปี 2562 ที่มีรายได้เฉลี่ย 17,716 บาทต่อเดือน แต่ยังต่ำกว่าระดับประเทศที่มีรายได้ 27,352 บาทต่อเดือน โดยในระยะ 5 ปีหลัง รายได้เฉลี่ยของประชาชนในจังหวัดแทบจะไม่เพิ่มขึ้น สะท้อนปัญหาของประชาชนในจังหวัดที่มีปัญหาในการหารายได้ของครอบครัว ทำให้เศรษฐกิจระดับครัวเรือนมีปัญหา

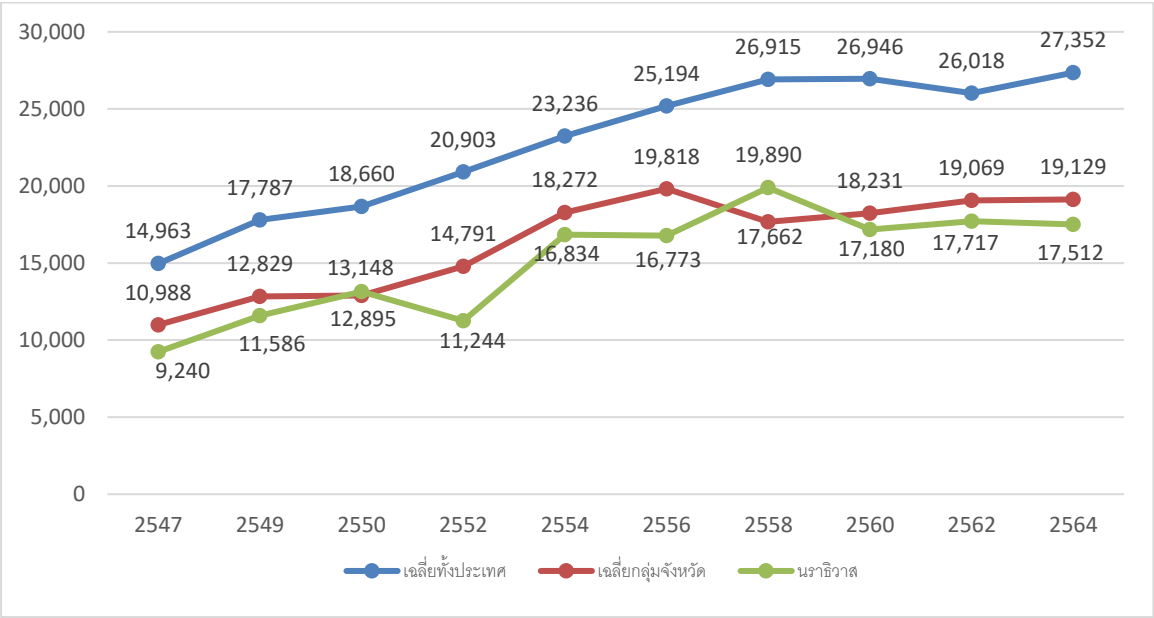


ที่มา : สำนักงานสถิติแห่งชาติ

**รูปที่ 45 : รายได้โดยเฉลี่ยต่อเดือนต่อครัวเรือนของจังหวัดนราธิวาส ปี 2547 - 2564**

- **หนี้สินครัวเรือนเฉลี่ยจังหวัดนราธิวาสเพิ่มสูงขึ้น** ปี 2564 จังหวัดนราธิวาสมีหนี้สินครัวเรือนเฉลี่ย 55,417 บาท เพิ่มขึ้นปี 2562 ที่มีหนี้สินครัวเรือนเฉลี่ย 52,429 บาท ส่วนใหญ่ประมาณร้อยละ 65 เป็นหนี้สินเพื่อใช้จ่ายในครัวเรือน รองลงมาคือหนี้สินเพื่อใช้ซื้อ/เช่าซื้อบ้านและที่ดิน

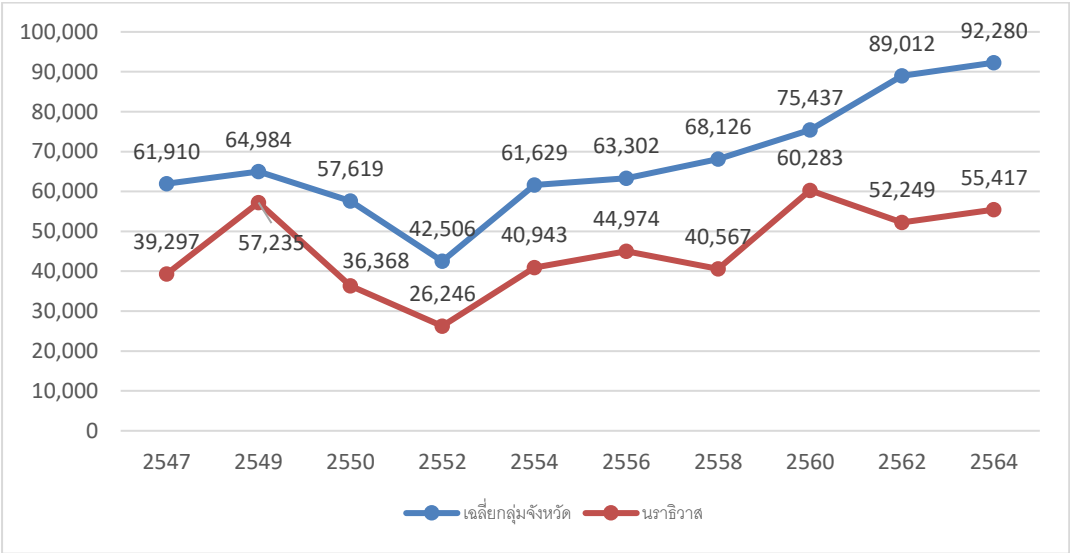


ที่มา : สำนักงานสถิติแห่งชาติ

**รูปที่ 46 : หนี้สินโดยเฉลี่ยต่อเดือนต่อครัวเรือนของจังหวัดนราธิวาส ปี 2547 - 2564**

**2) ด้านสังคมและความมั่นคง**

**(1) ประชากร**

● **จังหวัดนราธิวาสมีอัตราการเพิ่มของประชากรมากกว่าสองเท่าของประเทศ** โดยในปี 2565 จังหวัดนราธิวาสมีประชากรรวม 814,121 คน หรือร้อยละ 1.22 ของประเทศและร้อยละ 8.53 ของภาคใต้ เพิ่มขึ้นจากปี 2560 ที่มีจำนวน 796,239 คน และมีอัตราการเพิ่มขึ้นของประชากร ในช่วงปี 2560 – 2564 โดยเฉลี่ยร้อยละ 2.5 สูงกว่าระดับประเทศที่มีอัตราการเพิ่มเฉลี่ยร้อยละ 0.37 และสูงกว่าอัตราการเพิ่มเฉลี่ยของภาคใต้ที่ร้อยละ 1.61 ประชากรส่วนใหญ่ร้อยละ 85 นับถือศาสนาอิสลาม

● **ประชากรวัยเด็กและวัยแรงงานมีสัดส่วนค่อนข้างสูง โอกาสในการเพิ่มกำลังแรงงานเข้าสู่ตลาด** โดยในปี 2565 จังหวัดนราธิวาส มีโครงสร้างประชากรในวัยเด็กและวัยแรงงานในสัดส่วนที่สูง โดยมีสัดส่วนวัยเด็กร้อยละ 24.12 และ วัยแรงงาน ร้อยละ 63.46 ของประชากรทั้งหมด ในขณะที่ประชากรวัยสูงอายุมีสัดส่วนร้อยละ 12.42 จากสัดส่วนโครงสร้างประชากรดังกล่าวจะเห็นว่าจังหวัดนราธิวาส มีประชากรวัยเด็กที่มีแนวโน้มเข้าสู่วัยแรงงานเพิ่มขึ้น ทำให้เป็นโอกาสในการพัฒนาความรู้และทักษะฝีมือของประชากรในจังหวัดเพื่อเข้าสู่ตลาดแรงงานได้ในอนาคต แต่อย่างไรก็ดีแนวโน้มประชากรในกลุ่มผู้สูงอายุก็กำลังค่อยๆ เพิ่มขึ้น จึงต้องเตรียมแนวทางรองรับกลุ่มประชากรสูงวัยใว้ด้วย

**ตารางที่ 95 : โครงสร้างประชากรจังหวัดนราธิวาส**

| รายการ | ปี พ.ศ. | | | | |
|---|---|---|---|---|---|
| | 2561 | 2562 | 2563 | 2564 | 2565 |
| จำนวนประชากร (ล้านคน) | 0.802 | 0.808 | 0.804 | 0.809 | 0.814 |
| โครงสร้างประชากร (%) | | | | | |
| กลุ่ม 0 – 14 ปี | 25.03 | 24.73 | 24.77 | 24.40 | 24.12 |
| กลุ่ม 15 – 59 ปี | 62.38 | 62.41 | 63.05 | 63.12 | 63.46 |
| กลุ่ม 60+ | 10.96 | 11.24 | 11.71 | 11.91 | 12.42 |

ที่มา: สำนักงานสถิติแห่งชาติ

**(2) แรงงานและการว่างงาน**

● **แรงงานต่างด้าวถูกกฎหมายของจังหวัดนราธิวาสมีแนวโน้มลดลง** โดยในปี 2564 จำนวนแรงงาน ต่างด้าวในพื้นที่มี จำนวน 208 คน ลดลงจากปี 2560 ที่มีจำนวน 1,500 โดยแรงงานส่วนใหญ่เป็นชาวเมียนมา ร้อยละ 79.8 กัมพูชา ร้อยละ 17.7 และลาว ร้อยละ 2.5 ซึ่งส่วนใหญ่อยู่ในอาชีพการเกษตรและต่อเนื่องการเกษตร ก่อสร้าง และการผลิต

● **แรงงานส่วนใหญ่ไม่อยู่ในระบบประกันสังคม** โดยในปี 2563 มีแรงงานของจังหวัดนราธิวาสที่อยู่ในระบบประกันสังคมเพียงร้อยละ 20 เพิ่มขึ้นจากปี 2558 ที่มีแรงงานระบบประกันสังคมเพียงร้อยละ 17.31 แต่ยังต่ำกว่าค่าเฉลี่ยของประเทศที่ร้อยละ 46.93 ซึ่งทำให้แรงงานของจังหวัดไม่ได้รับ

การคุ้มครองและสิทธิต่างๆ ในระบบประกันสังคมของรัฐ นอกจากนี้จังหวัดนราธิวาสยังมีการว่างงานของประชาชนในอัตราที่สูงเป็นลำดับหนึ่งของประเทศมาตั้งแต่ปี 2560 โดยเฉพาะในปี 2563 จังหวัดนราธิวาสที่มีอัตราการว่างงานสูงสุดของประเทศที่ร้อยละ 6.99 สูงกว่าค่าเฉลี่ยของประเทศที่มีอัตราการว่างงานร้อยละ 1.69

**ตารางที่ 96 : ดัชนีความก้าวหน้าของคน (HAI) ตัวชี้วัดด้านชีวิตการงานของจังหวัดนราธิวาส**

| ตัวชี้วัด HAI ด้านชีวิตการงาน | 2558 | 2560 | 2562 | 2563 |
|---|---|---|---|---|
| อัตราการว่างงาน (ร้อยละ) | 1.64 | 5.01 | 4.12 | 6.99 |
| *ลำดับที่ของประเทศ* | 70 | 77 | 77 | 77 |
| แรงงานที่มีประกันสังคม (ร้อยละ) | 17.31 | 17.32 | 20.00 | 20.00 |
| *ลำดับที่ของประเทศ* | 63 | 69 | 70 | 70 |

ที่มา : ดัชนีความก้าวหน้าของคน ประจำปี 2563, สำนักงานสภาพัฒนาการเศรษฐกิจและสังคมแห่งชาติ

**(3) การศึกษา**

● **จำนวนปีการศึกษาเฉลี่ยของประชากรและการเรียนต่อชั้นมัธยมศึกษาตอนปลายและอาชีวะศึกษาอยู่ลำดับสุดท้ายของประเทศ** โดยในปี 2563 ประชากรจังหวัดนราธิวาสที่มีอายุ 15 ปี ขึ้นไปมีจำนวนปีการศึกษาเฉลี่ย 7.49 ปี อยู่ในลำดับที่ 71 ของประเทศ ดีขึ้นเล็กน้อยจาก ปี 2562 ที่มีจำนวนปีการศึกษาเฉลี่ย 7.23 ปี แต่ยังต่ำกว่าค่าเฉลี่ยของประเทศที่ 8.86 ปี ในส่วนของการเรียนต่อเด็กนักเรียนในชั้นมัธยมศึกษาตอนปลายและอาชีวะศึกษาของจังหวัดนราธิวาสอยู่ในเกณฑ์ที่ต่ำสุดของประเทศ โดยอัตราการเรียนต่อชั้นมัธยมศึกษาตอนปลายและอาชีวะศึกษาของจังหวัดนราธิวาสในปี 2563 อยู่ที่ร้อยละ 50.85 ต่ำกว่าค่าเฉลี่ยของประเทศที่ร้อยละ 76.45 และอยู่ในลำดับที่ 76 ของประเทศ สะท้อนปัญหาของจังหวัดที่มีเด็กไม่เรียนต่อในระดับสูงกว่าภาคบังคับจำนวนมาก ส่งผลให้ประชากรวัยแรงงานของจังหวัดเป็นแรงงานที่มีคุณภาพต่ำ

● **ปัญหาเรื่องคุณภาพการศึกษาเป็นปัญหาสำคัญและเร่งด่วนที่จำเป็นจะต้องแก้ไขของจังหวัดนราธิวาส** ผลสัมฤทธิ์ทางการศึกษาอยู่ในอันดับรั้งท้ายของประเทศมาอย่างต่อเนื่อง จากตัวชี้วัด HAI ด้านการศึกษา คะแนนเฉลี่ยการทดสอบ O-NET ระดับ ม.ปลาย ของจังหวัดนราธิวาสในปี 2563 ได้คะแนนเพียงร้อยละ 26.20 ต่ำกว่าค่าเฉลี่ยของประเทศที่ร้อยละ 33.78 และอยู่ในลำดับที่สุดท้ายของประเทศต่อเนื่องมาตั้งแต่ปี 2560 เนื่องจากผลกระทบจากเหตุการณ์ความไม่สงบทำให้การเรียนการสอนไม่เต็มที่ และระดับมัธยมศึกษา โดยเฉพาะในโรงเรียนเอกชนสอนศาสนาอิสลามมีการเรียนการสอนหลักสูตรทางศาสนาควบคู่กับหลักสูตรสามัญ ซึ่งมีการใช้ภาษาถิ่นในการเรียนการสอนทำให้เป็นข้อจำกัดในการเรียนรู้และสร้างความเข้าใจในบทเรียน นอกจากนี้ยังต้องพัฒนาคุณภาพของครูผู้สอน และรูปแบบการเรียนการสอนควบคู่ไปด้วย ทั้งนี้ จังหวัดนราธิวาสไม่ได้นิ่งนอนใจ

ต่อการแก้ไขปัญหาการศึกษาของพื้นที่ โดยได้จัดสรรงบประมาณจังหวัด แม้ช่วงที่ผ่านมาภาครัฐจะให้ความสำคัญในการยกระดับคุณภาพการศึกษาของเด็กและเยาวชนแต่ก็ยังไม่ประสบผลสำเร็จมากนัก

**ตารางที่ 97 : ดัชนีความก้าวหน้าของคน (HAI) ตัวชี้วัดด้านการศึกษาจังหวัดนราธิวาส**

| ตัวชี้วัด HAI ด้านการศึกษา | 2558 | 2560 | 2562 | 2563 |
|---|---|---|---|---|
| จำนวนปีการศึกษาเฉลี่ยของประชากรอายุ 15 ปีขึ้นไป (ปี) | 7.35 | 7.32 | 7.23 | 7.49 |
| *ลำดับที่ของประเทศ* | 77 | 62 | 74 | 71 |
| การเข้าเรียนต่อชั้นมัธยมศึกษาตอนปลายและอาชีวะศึกษา (ร้อยละ) | 50.53 | 49.90 | 50.85 | 50.85 |
| *ลำดับที่ของประเทศ* | 77 | 77 | 76 | 76 |
| เด็ก 0-5 ปี ที่มีพัฒนาการสมวัย (ร้อยละ) | 100.00 | 96.23 | 96.95 | 97.12 |
| *ลำดับที่ของประเทศ* | 1 | 36 | 57 | 59 |
| คะแนนเฉลี่ยการทดสอบ O-NET ระดับ ม.ปลาย (ร้อยละ) | 28.63 | 26.50 | 25.29 | 26.20 |
| *ลำดับที่ของประเทศ* | 76 | 77 | 77 | 77 |

ที่มา : ดัชนีความก้าวหน้าของคน ประจำปี 2563, สำนักงานสภาพัฒนาการเศรษฐกิจและสังคมแห่งชาติ

**(4) สาธารณสุข**

- **มีสถานบริการสาธารณสุขครอบคลุมทั่วถึงทุกพื้นที่** โรงพยาบาลของรัฐ 23 แห่ง แยกเป็นโรงพยาบาลทั่วไป (รพท.) 2 แห่ง โรงพยาบาลชุมชน (รพช.) 11 แห่ง และโรงพยาบาลส่งเสริมสุขภาพตำบล (รพ.สต.) 111 แห่ง แต่มีข้อจำกัดจากผลกระทบของเหตุการณ์ความไม่สงบต่อการปฏิบัติหน้าที่ของเจ้าหน้าที่ และประชาชนในพื้นที่ห่างไกลบางส่วนยังไม่สามารถเข้าถึงบริการจากสถานบริการของรัฐได้

- **ปัญหาทางด้านสาธารณสุขที่สำคัญของจังหวัดคือเรื่องแม่และเด็ก** คือ อัตราการตายทารกต่อการเกิดมีชีพพันคน ทารกตายแรกเกิด เป็นปัญหาที่สำคัญของจังหวัดนราธิวาส โดยในปีงบประมาณ พ.ศ. 2563 อัตราการตายทารกต่อการเกิดมีชีพพันคน เท่ากับ 5.83 เพิ่มขึ้นจากปีที่ผ่านมาที่มีอัตราทารกตาย เท่ากับ 5.77 สาเหตุการตายเกิดจากการคลอดก่อนกำหนดความพิการแต่กำเนิด ภาวะขาดออกซิเจนขณะคลอด โรคปอดบวม ภาวะสำลักขี้เถ้าในเด็กแรกเกิด และภาวะติดเชื้อ ตามลำดับ อันเนื่องจากความไม่พร้อมทางวัยวุฒิของมารดาที่ตั้งครรภ์ก่อนวัยอันสมควร ซึ่งส่วนใหญ่เป็นวัยรุ่นเป็นวัยที่ยังไม่พร้อมจะมีบุตร จึงไม่ได้ใส่ใจกับการปฏิบัติตัวที่ถูกต้องในระหว่างการตั้งครรภ์ ส่งผลต่อไปยังทารกแรกเกิดของจังหวัดที่มีน้ำหนักต่ำกว่าเกณฑ์ โดยในปี 2563 ทารกแรกเกิดที่มีน้ำหนักต่ำกว่าเกณฑ์ร้อยละ 11.21 สูงกว่าค่าเฉลี่ยของประเทศที่ร้อยละ 10.05 โดยอยู่ในลำดับที่ 74 ของประเทศ

**ตารางที่ 98 : ดัชนีความก้าวหน้าของคน (HAI) ตัวชี้วัดด้านสุขภาพ**

| ตัวชี้วัด HAI ด้านสุขภาพ | 2558 | 2560 | 2562 | 2563 |
|---|---|---|---|---|
| ทารกแรกเกิดที่มีน้ำหนักต่ำกว่าเกณฑ์ (ร้อยละ) | 11.37 | 11.67 | 11.21 | 11.21 |
| *ลำดับที่ของประเทศ* | 73 | 72 | 74 | 74 |
| ประชากรที่เจ็บป่วยที่เป็นผู้ป่วยใน (ร้อยละ) | 12.89 | 12.22 | 13.60 | 13.60 |
| *ลำดับที่ของประเทศ* | 69 | 59 | 65 | 65 |
| ประชากรที่พิการ (ร้อยละ) | 2.05 | 2.34 | 2.63 | 2.63 |
| *ลำดับที่ของประเทศ* | 20 | 21 | 22 | 22 |
| การฆ่าตัวตายสำเร็จ (รายต่อประชากรแสนคน) | 0.77 | 1.64 | 1.00 | 1.00 |
| *ลำดับที่ของประเทศ* | 1 | 3 | 1 | 1 |

ที่มา : ดัชนีความก้าวหน้าของคน (HAI), สำนักงานสภาพัฒนาการเศรษฐกิจและสังคมแห่งชาติ

- **อัตราการเสียชีวิตด้วยโรคไม่ติดต่อเรื้อรัง 5 โรคหลักสำคัญ (NCDs) มีแนวโน้มเพิ่มขึ้นอย่างต่อเนื่อง** โดยการเสียชีวิตด้วยโรคไม่ติดต่อที่ป้องกันได้ (NCDs) 5 โรคหลักสำคัญ ได้แก่ โรคมะเร็ง โรคความดันโลหิต โรคหัวใจ โรคเบาหวาน และโรคหลอดเลือดสมอง ของจังหวัดนราธิวาส เพิ่มขึ้นจาก 140.83 ต่อประชากรแสนคน ในปี 2560 เป็น 157.48 คนต่อประชากรแสนคน ในปี 2564 ซึ่งสูงกว่าค่าเฉลี่ยของประเทศที่ 128.10 คนต่อประชากรแสนคน และสูงกว่าค่าเฉลี่ยของจังหวัดในเขตสุขภาพที่ 12 ที่ 145.01 คนต่อประชากรแสนคน

**ตารางที่ 99 : ภาวะการเสียชีวิตด้วยโรคไม่ติดต่อ 5 โรคหลักสำคัญ**

| จังหวัด | อัตราการเสียชีวิตด้วยโรคไม่ติดต่อ 5 โรคหลัก ต่อประชากรแสนคน | | | | |
|---|---|---|---|---|---|
| | 2560 | 2561 | 2562 | 2563 | 2564 |
| **นราธิวาส** | 140.83 | 143.47 | 143.29 | 125.22 | 157.48 |
| **ประเทศ** | 114.66 | 113.93 | 123.84 | 124.65 | 128.10 |
| **เขตสุขภาพที่ 12** | 129.25 | 128.25 | 134.00 | 131.81 | 145.01 |

ที่มา : กองยุทธศาสตร์และแผนงาน สำนักงานปลัดกระทรวงสาธารณสุข

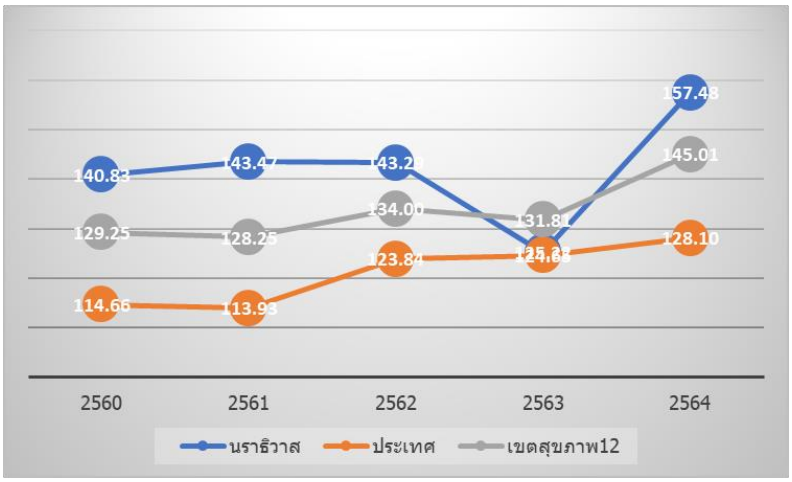


ที่มา : กองยุทธศาสตร์และแผนงาน สำนักงานปลัดกระทรวงสาธารณสุข

**รูปที่ 47 : อัตราการเสียชีวิตด้วยโรคไม่ติดต่อ 5 โรคหลัก ต่อประชากรแสนคน ปี พ.ศ. 2560 - 2564**

**(5) ความยากจน**

● **ประชากรของจังหวัดนราธิวาสมีปัญหาความยากจนโดยมีสัดส่วนคนจนสูงมากและการขาดความมั่นคงในการประกอบอาชีพ** ในปี 2563 มีสัดส่วนคนจนอยู่ในระดับสูงที่ร้อยละ 24.65 ซึ่งสูงกว่าสัดส่วนคนจนระดับประเทศที่มีอัตราร้อยละ 6.84 โดยอยู่ในลำดับรองสุดท้ายของประเทศ ซึ่งสอดคล้องกับรายได้เฉลี่ยของประชากรในจังหวัดที่เป็นจังหวัดที่มีรายได้ประชากรต่ำที่สุดในประเทศ ประชากรส่วนใหญ่มีอาชีพการเกษตรและประมงพื้นบ้านที่มีการว่างงานตามฤดูกาล และผลกระทบจากภาวะเศรษฐกิจของภาคที่หดตัวจากสถานการณ์ความไม่สงบในจังหวัดชายแดนภาคใต้ที่มีการลงทุนและการจ้างงานน้อยทำให้แรงงานในพื้นที่ต้องอพยพไปทำงานในประเทศเพื่อนบ้านและนอกภาค ซึ่งให้ค่าจ้าง แรงงานสูงกว่า สำหรับความเหลื่อมล้ำด้านรายได้ พบว่าค่าสัมประสิทธิ์ความไม่เสมอภาคของรายได้ของจังหวัดนราธิวาสในปี 2563 อยู่ที่ร้อยละ 47.43 ลดลงจากร้อยละ 59.88 ในปี 2558 แสดงให้เห็นว่าความเหลือล้ำระหว่างรายได้ของประชาชนลดลง อย่างไรก็ตามประชากรในจังหวัดยังมีความเหลื่อมล้ำของสัมประสิทธิ์ความไม่เสมอภาคมากกว่าระดับประเทศ ซึ่งสัมประสิทธิ์ความไม่เสมอภาคด้านรายได้ มีค่าร้อยละ 43.01

**ตารางที่ 100 : ดัชนีความก้าวหน้าของคน (HAI) ตัวชี้วัด ด้านรายได้ของจังหวัดนราธิวาส**

| ตัวชี้วัด HAI ด้านรายได้ | 2558 | 2560 | 2562 | 2563 |
|---|---|---|---|---|
| รายได้เฉลี่ยประชากรต่อคนต่อปี (บาท) | 53,798 | 56,933 | 59,498 | 59,498 |
| *ลำดับที่ของประเทศ* | 74 | 76 | 77 | 77 |
| สัดส่วนประชากรยากจน (ร้อยละ) | 19.50 | 34.17 | 25.53 | 24.65 |
| *ลำดับที่ของประเทศ* | 70 | 76 | 76 | 75 |
| ครัวเรือนที่มีหนี้สินเพื่อการอุปโภคบริโภค (ร้อยละ) | 10.60 | 23.01 | 14.12 | 14.12 |
| *ลำดับที่ของประเทศ* | 2 | 9 | 6 | 6 |
| ค่าสัมประสิทธิ์ความไม่เสมอภาคของรายได้ (ร้อยละ) | 59.88 | 47.79 | 47.43 | 47.43 |
| *ลำดับที่ของประเทศ* | 77 | 69 | 68 | 68 |

ที่มา : ดัชนีความก้าวหน้าของคน ประจำปี 2563, สำนักงานสภาพัฒนาการเศรษฐกิจและสังคมแห่งชาติ

**(6) ความปลอดภัยในชีวิตและทรัพย์สิน**

● **สถานการณ์ความไม่สงบในพื้นที่จังหวัดนราธิวาสมีแนวโน้มการเกิดเหตุและผู้เสียชีวิตลดลง** โดยมีสถิติจำนวนเหตุการณ์ความไม่สงบในพื้นที่ของจังหวัดนราธิวาส ภาพรวมเหตุการณ์รุนแรง ระหว่างปี พ.ศ. 2547 - 2563 พบว่า มีเหตุการณ์ความไม่สงบในพื้นที่จังหวัดนราธิวาส รวมทั้งสิ้นจำนวน 4,540 เหตุการณ์ โดยปี พ.ศ. 2550 มีเหตุการณ์เกิดขึ้นสูงสุด (จำนวน 777 เหตุการณ์) และมีแนวโน้มการก่อเหตุความไม่สงบลดลง พื้นที่ที่มีการก่อเหตุรุนแรงมากที่สุด คือ อำเภอยี่งอ อำเภอระแงะ อำเภอรือเสาะ อำเภอบาเจาะ และอำเภอสุไหงปาดี ตามลำดับ โดยในพื้นที่ยังคงมีความเคลื่อนไหวเพื่อสร้างสถานการณ์ความรุนแรงเกิดขึ้นอย่างต่อเนื่อง โดยเป้าหมายยังคงเป็นพื้นที่เขตชุมชน เมืองย่านเศรษฐกิจสำคัญ สถานที่

ราชการ เจ้าหน้าที่รัฐและประชาชนกลุ่มเสี่ยง เช่น กลุ่มประชาชนผู้ที่ให้ความร่วมมือกับเจ้าหน้าที่รัฐ หรือ ชาวไทยพุทธจากต่างพื้นที่

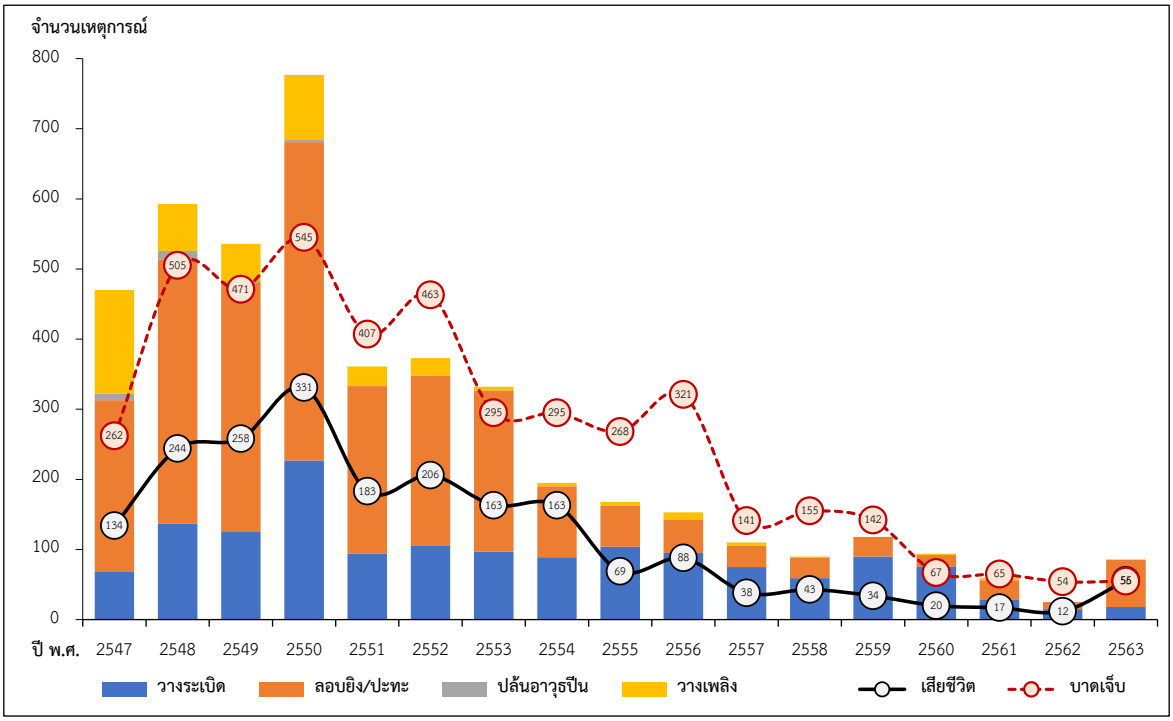


ที่มา : ที่ทำการปกครองจังหวัดนราธิวาส

**รูปที่ 48 : จำนวนเหตุการณ์ความไม่สงบเรียบร้อยในพื้นที่จังหวัดนราธิวาส (ปี พ.ศ. 2547 - 2563)**

- **ความปลอดภัยในชีวิตและทรัพย์สินของประชาชนดีขึ้น** จากสถิติคดีอาญา 5 กลุ่ม ระหว่างปี พ.ศ. 2560 – 2565 ที่มีแนวโน้มคดีที่เกิดขึ้นลดลงอย่างต่อเนื่อง

**ตารางที่ 101 : ความผิดคดีอาญา (คดี 4 กลุ่ม) จังหวัดนราธิวาส ปีงบประมาณ พ.ศ. 2560 – 2565**

| ประเภทข้อหา/ปีงบประมาณ | พ.ศ. 2560 | | พ.ศ. 2561 | | พ.ศ. 2562 | | พ.ศ. 2563 | | พ.ศ. 2564 | | พ.ศ. 2565 | |
|---|---|---|---|---|---|---|---|---|---|---|---|---|
| | รับแจ้ง | จับกุม | รับแจ้ง | จับกุม | รับแจ้ง | จับกุม | รับแจ้ง | จับกุม | รับแจ้ง | จับกุม | รับแจ้ง | จับกุม |
| 1. ฐานความผิดเกี่ยวกับชีวิตร่างกาย และเพศ | 287 | 128 | 222 | 84 | 194 | 96 | 174 | 109 | 229 | 149 | 98 | 53 |
| 2. ฐานความผิดเกี่ยวกับทรัพย์ | 813 | 372 | 838 | 474 | 586 | 326 | 577 | 388 | 487 | 366 | 293 | 199 |
| 3. ฐานความผิดพิเศษ | 167 | 68 | 246 | 90 | 258 | 92 | 200 | 62 | 190 | 76 | 84 | 39 |
| 4. คดีความผิดที่รัฐเป็นผู้เสียหาย | 5,379 | 4,207 | 8,971 | | 7,087 | | 6,687 | | 5,427 | | 2,057 | |
| **รวม** | **5,919** | **4,775** | **9,041** | **8,008** | **7,120** | **6,296** | **6,408** | **5,798** | **5,457** | **4,908** | **2,161** | **1,859** |

ที่มา : ตำรวจภูธรจังหวัดนราธิวาส

**3) ด้านทรัพยากรธรรมชาติ สิ่งแวดล้อม และภัยพิบัติ**

**(1) ทรัพยากรธรรมชาติและสิ่งแวดล้อม**

● **พื้นที่ป่าไม้ลดลงเล็กน้อยจากการบุกรุกเพื่อทำการเกษตร** โดยในปี 2564 จังหวัดนราธิวาสมีเนื้อที่ป่าไม้ 744,010 ไร่ คิดเป็นร้อยละ 26.59 ของพื้นที่ทั้งจังหวัด และคิดเป็นร้อยละ 43.1 ของพื้นที่ป่าไม้ของกลุ่มจังหวัด โดยจังหวัดนราธิวาสมีพื้นที่ป่าลดลงจาก ปี พ.ศ. 2562 จำนวน 3,294 ไร่ คิดเป็นร้อยละ 0.09 เนื่องจากการบุกรุกพื้นที่ป่าไม้เพื่อทำการเกษตรและที่อยู่อาศัย ตลอดจนการส่งเสริมการปลูกพืช โดยการจับจองยึดถือที่ดินในพื้นที่ป่าไม้บางแห่ง จากกิจกรรมในพื้นที่ป่าต้นน้ำลำธาร

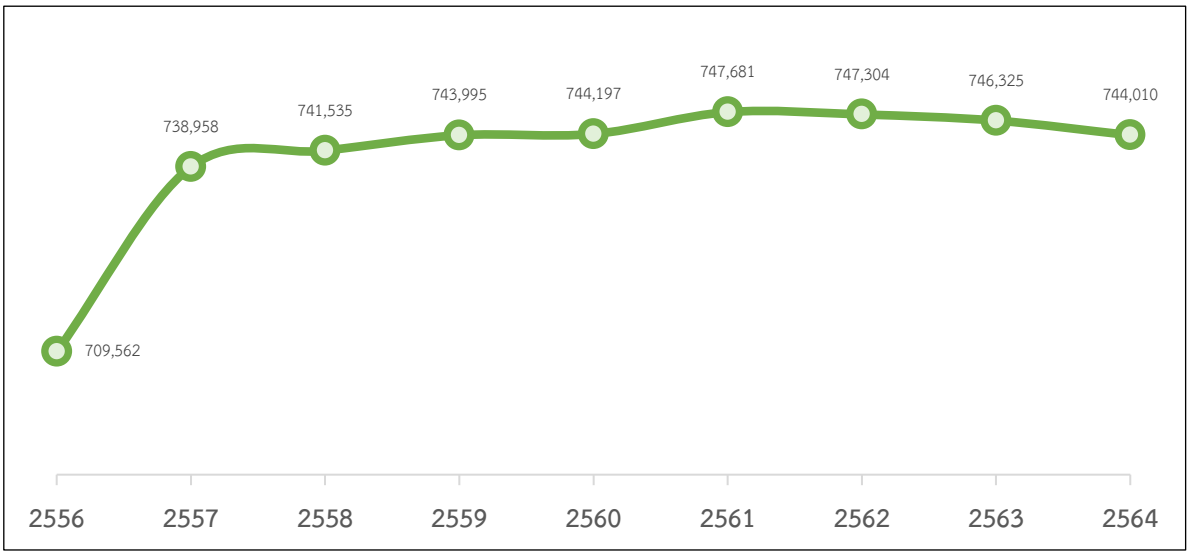


หมายเหตุ : 1. สภาพพื้นที่ป่า ปี พ.ศ. 2564 ได้มาจากข้อมูลภาพถ่ายดาวเทียม Sentinel-2 และข้อมูลภาพถ่ายดาวเทียม Lansat 8 บันทึกภาพปี พ.ศ. 2564 ครอบคลุมพื้นที่ประเทศไทย

2. สภาพพื้นที่ป่า หมายถึง พื้นที่ปกคลุมของพืชพรรณที่สามารถจำแนกได้ว่าเป็นไม้ยืนต้นปกคลุมเป็นผืนต่อเนื่องขนาดไม่น้อยกว่า 3.125 ไร่ (0.5 เฮกตาร์) และหมายรวมถึงทุ่งหญ้าและลานหินที่มีอยู่ตามธรรมชาติที่ปรากฏล้อมรอบด้วยพื้นที่ที่จำแนกได้ว่าเป็นพื้นที่ป่า โดยไม่รวมถึงสวนยูคาลิปตัส หรือพื้นที่ที่มีต้นไม้ แต่ประเมินได้ว่าผลผลิตหลักของการดำเนินการไม่ใช่เนื้อไม้ ได้แก่ พื้นที่วนเกษตร สวนผลไม้ สวนยางพารา และสวนปาล์ม

ที่มา: กรมป่าไม้

**รูปที่ 49 : สถิติพื้นที่ป่าไม้ของจังหวัดนราธิวาส ระหว่างปี พ.ศ. 2556 – 2564**

● **ภาพรวมด้านสิ่งแวดล้อมอยู่ใกล้เคียงกับค่ากลางประเทศ เป็นจังหวัดที่มีศักยภาพและพร้อมที่จะพัฒนา** จากตัวชี้วัดการพัฒนาระดับจังหวัดและกลุ่มจังหวัด (SDGs) ในด้านสิ่งแวดล้อม จังหวัดนราธิวาสมีค่าคะแนนในปี 2562 อยู่ที่ร้อยละ 46.86 ลดลงจากปี 2561 ที่มีค่าคะแนนร้อยละ 48.71 แต่ยังมีค่าคะแนนต่ำกว่าค่ากลางประเทศที่ร้อยละ 50.92

**ตารางที่ 102 : ตัวชี้วัดตัวชี้วัดการพัฒนาระดับจังหวัดและกลุ่มจังหวัด SDGs ด้านสิ่งแวดล้อม**

| ตัวชี้วัดด้านสิ่งแวดล้อม (Planet) | ค่ากลางประเทศ/จังหวัดนราธิวาส | | | | |
|---|---|---|---|---|---|
| | 2558 | 2559 | 2560 | 2561 | 2562 |
| ภาพรวมด้านสิ่งแวดล้อม (Planet) | 49.27/48.41 | 50.54/47.29 | 51.38/45.60 | 51.60/48.71 | 50.92/46.86 |
| อัตราการเปลี่ยนแปลงของพื้นที่ป่าไม้ในจังหวัด (ร้อยละ) | 0.01/0.35 | 0.03/0.33 | 0.12/0.03 | 0.42/0.47 | 0.10/-0.05 |
| สัดส่วนปริมาณขยะที่กำจัดถูกต้องต่อปริมาณขยะที่เกิดขึ้น (ร้อยละ) | 20.06/14.02 | 20.30/11.52 | 29.46/14.48 | 22.46/14.60 | 18.80/12.90 |
| ร้อยละของครัวเรือนที่เข้าถึงน้ำประปา (ร้อยละ) | 15.87/14.74 | 16.15/14.93 | 16.44/15.03 | 16.53/15.17 | 16.81/15.32 |
| ร้อยละของประชากรที่ประสบอุทกภัย (ร้อยละ) | 0.00/0.00 | 0.00/2.48 | 0.78/11.64 | 0.18/0.00 | 1.51/5.82 |

ที่มา : ตัวชี้วัดการพัฒนาระดับจังหวัดและกลุ่มจังหวัด (SDGs), สำนักงานสภาพัฒนาการเศรษฐกิจและสังคมแห่งชาติ

● **ปริมาณขยะมูลฝอยมีแนวโน้มเพิ่มขึ้น มีการนำขยะไปใช้ประโยชน์มากขึ้นแต่การกำจัดขยะที่ถูกต้องลดลง** ในปี พ.ศ. 2563 ปริมาณขยะมูลฝอยที่เกิดขึ้นในพื้นที่จังหวัดนราธิวาส 767.48 ตันต่อวัน เพิ่มขึ้นจากปีที่ผ่านมา 24.95 ตันต่อวัน หรือคิดเป็นร้อยละ 3.25 ปริมาณขยะมูลฝอยที่ถูกนำกลับมาใช้ประโยชน์ 300.61 ตันต่อวัน หรือคิดเป็นร้อยละ 39.13 ปริมาณขยะมูลฝอยที่ถูกกำจัดถูกต้อง 101.00 ตันต่อวัน คิดเป็นร้อยละ 27.63 ใช้วิธี ปริมาณขยะมูลฝอยที่ถูกกำจัดไม่ถูกต้อง 246.30 ตันต่อวัน ส่วนปริมาณขยะมูลฝอยตกค้าง 37,926.00 ตัน ซึ่งอาจเป็นผลมาจากมาตรการของ ภาครัฐ และหน่วยงานที่เกี่ยวข้องทุกภาคส่วนที่ตระหนักและให้ความสำคัญในการร่วมกันแก้ไขปัญหาขยะมากขึ้น และการส่งเสริมการผลิตพลังงานไฟฟ้าชีวมวลส่งผลให้มีการใช้ประโยชน์จากขยะเพิ่มมากขึ้น แต่สัดส่วนปริมาณขยะที่กำจัดถูกต้องต่อปริมาณขยะที่เกิดขึ้นของจังหวัดนราธิวาสลดลงจากร้อยละ 14.48 ในปี 2560 เหลือร้อยละ 12.90 ในปี 2562 ซึ่งยังต่ำกว่าค่ากลางของประเทศที่ร้อยละ 18.80

**ตารางที่ 103 : แสดงปริมาณขยะมูลฝอยที่เกิดขึ้นในพื้นที่จังหวัดนราธิวาส (ตัน/วัน)**

| รายละเอียด | ปี พ.ศ. | | | | | การเปลี่ยนแปลง |
|---|---|---|---|---|---|---|
| | 2559 | 2560 | 2561 | 2562 | 2563 | 2562 - 2563 |
| ขยะมูลฝอยที่เกิดขึ้น | 747.93 | 753.00 | 745.29 | 742.53 | 767.48 | +24.95 |
| ขยะมูลฝอยที่ถูกนำกลับมาใช้ประโยชน์ | 299.68 | 284.00 | 275.25 | 321.39 | 300.61 | -20.78 |
| ขยะมูลฝอยที่ถูกกำจัดถูกต้อง | 86.16 | 109.00 | 108.81 | 95.92 | 212.04 | +116.12 |
| ขยะมูลฝอยที่ถูกกำจัดไม่ถูกต้อง | 362.09 | 360.00 | 361.23 | 325.22 | 246.30 | -78.92 |
| **ขยะมูลฝอยตกค้าง (ตัน)** | **59,243** | **48,105** | **57,957.75** | **39,437.86** | **37,926** | **-1,511.86** |

ที่มา: กรมความคุมมลพิษ

**(2) ภัยพิบัติ**

● **สถานการณ์ไฟไหม้ป่ามีแนวโน้มลดลง** ในปี 2563 จังหวัดนราธิวาสเกิดไฟไหม้ป่าจำนวน 3 ครั้ง มีพื้นที่ถูกไฟไหม้ป่า 8.42 ไร่ ทั้งนี้จังหวัดนราธิวาสมีการเกิดไฟไหม้ป่าลดลงจากปี 2559 ที่มีการเกิดไฟไหม้ป่า 15 ครั้ง ลดลงคิดเป็นร้อยละ 34 และมีพื้นที่ถูกไฟไหม้ป่า 3,273 ไร่ ลดลงคิดเป็นร้อยละ 4.09 โดยในระหว่างปี 2559 – 2563 มีการเกิดไฟไหม้ป่าเฉลี่ย 4 ครั้งต่อปี โดยจังหวัดนราธิวาสเป็นจังหวัดที่เกิดไฟไหม้ป่ามากที่สุดในกลุ่มจังหวัดภาคใต้ชายแดน คิดเป็นพื้นที่ที่ถูกไฟไหม้เฉลี่ย 658 ไร่ต่อปี

**ตารางที่ 104 : สถิติไฟไหม้ป่าของภาคใต้ชายแดน**

| กลุ่มจังหวัด | 2559 | | 2560 | | 2561 | | 2562 | | 2563 | |
|---|---|---|---|---|---|---|---|---|---|---|
| | ครั้ง | พื้นที่ (ไร่) | ครั้ง | พื้นที่ (ไร่) | ครั้ง | พื้นที่ (ไร่) | ครั้ง | พื้นที่ (ไร่) | ครั้ง | พื้นที่ (ไร่) |
| ปัตตานี | 0 | 0 | 0 | 0 | 0 | 0 | 1 | 0.3 | 1 | 0.3 |
| ยะลา | 1 | 40 | 0 | 0 | 0 | 0 | 0 | 0 | 0 | 0 |
| นราธิวาส | 15 | 3,274 | 1 | 2 | 0 | 0 | 3 | 8.4 | 3 | 8.4 |
| **รวมภาค** | 16 | 3,314 | 1 | 2 | 0 | 0 | 4 | 8.7 | 4 | 8.7 |

ที่มา : สถานีควบคุมไฟป่า กรมป่าไม้

● **สถานการณ์อุทกภัยมีแนวโน้มลดลงแต่ยังน้ำท่วมซ้ำซากบริเวณที่ราบลุ่มและบริเวณริมฝั่งลุ่มน้ำหลัก** สถานการณ์อุทกภัยของจังหวัดนราธิวาสเป็นสถานการณ์น้ำท่วมที่เกิดขึ้นตามฤดูกาล ซึ่งเกิดขึ้นเป็นประจำแทบทุกปี โดยเฉพาะบริเวณริมฝั่งแม่น้ำสุไหงโก-ลก และบริเวณที่ลาดเชิงเขาในจังหวัดนราธิวาส โดยในปี 2564 มีพื้นที่ที่ได้รับผลกระทบจากอุทกภัยจำนวน 13 อำเภอ ครัวเรือนที่ได้รับผลกระทบจำนวน 43,039 ครัวเรือน มูลค่าความเสียหาย 14,107,061 บาท ลดลงจากปี 2563 ที่มีมูลค่าความเสียหาย 14,267,729 บาท

**ตารางที่ 105 : สถานการณ์อุทกภัยและดิน/โคลนถล่มจังหวัดนราธิวาส**

| ปี พ.ศ. | จำนวนครัวเรือนที่ประสบภัย | พื้นที่ประสบภัย (อำเภอ) | เสียชีวิต (คน) | บาดเจ็บ (คน) | มูลค่าความเสียหาย (บาท) |
|---|---|---|---|---|---|
| 2556 | 58,745 | 10 | 1 | - | 237,480,975 |
| 2557 | 31,982 | 13 | 4 | - | 58,462,000 |
| 2558 | 52,597 | 13 | 3 | 3 | 82,944,735 |
| 2559 | 36,605 | 13 | 3 | - | 184,197,645 |
| 2560 | 50,393 | 13 | - | - | 106,705,438 |
| 2561 | 2,487 | 4 | - | - | 98,701,521 |
| 2562 | 34,252 | 13 | 1 | 2 | - |
| 2563 | 29,239 | 13 | 2 | - | 14,267,729 |
| 2564 | 43,039 | 13 | 8 | - | 14,107,061 |

ที่มา : สำนักงานป้องกันและบรรเทาสาธารณภัยจังหวัดนราธิวาส

**การวิเคราะห์ศักยภาพและปัญหาของจังหวัดนราธิวาส**

จังหวัดนราธิวาส ได้ร่วมกับส่วนราชการ และเครือข่ายการพัฒนาทุกภาคี ดำเนินการวิเคราะห์สภาวะแวดล้อม (SWOT) ของจังหวัดทั้งจุดแข็ง จุดอ่อน โอกาสและข้อจำกัดในการพัฒนาจังหวัด โดยปรากฏรายละเอียด ดังนี้

**จุดแข็ง (Strength : S)**

**S1** มีด่านชายแดน ด่านสุไหงโก-ลก ด่านตากใบ และด่านบูเก๊ะตา เชื่อมต่อรัฐกลันตัน ประเทศมาเลเซีย เชื่อมโยงการค้า การลงทุน และการท่องเที่ยวสู่กลุ่มประเทศอาเซียน

**S2** เส้นทางการคมนาคมครอบคลุมทั้งทางบก มีโครงข่ายถนนที่เชื่อมโยงสู่ทางระเบียงเศรษฐกิจทางทิศเหนือ ทิศตะวันออกและทิศตะวันตก และเชื่อมกับประเทศมาเลเซียและสิงคโปร์ทางราง มีเส้นทางรถไฟจากกรุงเทพมหานครจรดชายแดนรัฐกลันตัน ประเทศมาเลเซีย ทางน้ำมีท่าเรือเชิงพาณิชย์ ขนส่งสินค้าภายในประเทศ และต่างประเทศ ทางอากาศมีท่าอากาศยานนานาชาตินราธิวาส ซึ่งมีศักยภาพในการเชื่อมโครงข่ายการคมนาคมในระดับนานาชาติ

**S3** มีฐานทรัพยากรธรรมชาติอุดมสมบูรณ์ มีป่าพรุโต๊ะแดงที่สมบูรณ์ผืนใหญ่ที่สุดของประเทศไทย มีเขตรักษาพันธุ์สัตว์ป่าฮาลา-บาลา เทือกเขาบูโด-สุไหงปาดี และมีลุ่มน้ำสำคัญ 3 ลุ่มน้ำ ประกอบด้วย แม่น้ำสายบุรี แม่น้ำสุไหงโก-ลก และแม่น้ำบางนรา ซึ่งเป็นต้นทุนที่เพียงพอ มีพื้นที่รองรับการทำการเกษตรขนาดใหญ่ สำหรับการผลิตของภาคการเกษตร อุตสาหกรรม การบริการ และรองรับศักยภาพการท่องเที่ยวเชิงนิเวศ

**S4** ความเป็นสังคมพหุวัฒนธรรม มีทุนวัฒนธรรมที่มีอัตลักษณ์ อันเป็นฐานการท่องเที่ยวทางประวัติศาสตร์และวัฒนธรรมที่สมบูรณ์ มีศูนย์การเรียนรู้เกษตรทฤษฎีใหม่ที่สำคัญ ศูนย์ศิลปาชีพ ตามโครงการพระราชดำริ มีผลิตภัณฑ์ท้องถิ่นที่มีชื่อเสียง ซึ่งมีศักยภาพในการพัฒนาเป็นเส้นทางการท่องเที่ยว ยกระดับมาตรฐานการท่องเที่ยว และเชื่อมโยงการท่องเที่ยวจากระดับพื้นที่ ชุมชนท่องเที่ยว สู่ระดับภูมิภาคและนานาชาติ

**S5** มีฐานการผลิตพืชเศรษฐกิจสำคัญที่สร้างรายได้จากภาคเกษตรให้แก่จังหวัด ได้แก่ ยางพารา ปาล์มน้ำมัน และผลไม้ ที่สามารถพัฒนาต่อยอดได้

**S6** เป็นแหล่งผลิตสินค้าชุมชน สินค้า OTOP สินค้าศิลปะพื้นบ้านที่หลากหลาย มีภูมิปัญญาท้องถิ่นที่มีความโดดเด่นเป็นสินค้าที่มีอัตลักษณ์ท้องถิ่น สินค้าที่จดทะเบียนสิ่งบ่งชี้ทางภูมิศาสตร์ (Geographical Indications : GI) และฐานทรัพยากรธรรมชาติอุดมสมบูรณ์ เอื้อต่อการพัฒนาเศรษฐกิจสร้างสรรค์

**S7** มีศูนย์แสดงสินค้าและบริการรองรับการแสดงสินค้าชายแดนสุไหงโก-ลก ที่เป็นแหล่งการค้า การลงทุนและการท่องเที่ยวชายแดน และมีตลาดกลางการเกษตรเพื่อการส่งออกจังหวัดภาคใต้ชายแดน เชื่อมโยงกับตลาดภายในประเทศ และตลาดต่างประเทศซึ่งเน้นการตลาดเกษตรทั้งผลไม้ ผัก ปศุสัตว์

S8 มีสถาบันการศึกษาในระดับอุดมศึกษา ได้แก่ มหาวิทยาลัยนราธิวาสราชนครินทร์และวิทยาลัยชุมชนนราธิวาส ที่สามารถรองรับนักศึกษาของจังหวัดชายแดนใต้ และมีศูนย์วิทยาศาสตร์เพื่อการศึกษานราธิวาส สำหรับการส่งเสริมและสนับสนุนการมีส่วนร่วมของภาคีเครือข่ายในการพัฒนาด้านวิทยาศาสตร์ การพัฒนารูปแบบและแหล่งการเรียนรู้ด้านวิทยาศาสตร์ เทคโนโลยีสิ่งแวดล้อมและดาราศาสตร์ การค้นคว้า วิจัยและพัฒนาด้านวิทยาศาสตร์เพื่อวิถีชีวิตของชุมชนตลอดชีวิตและการพัฒนาบุคลากรให้มีคุณภาพและศักยภาพเพื่อการพัฒนาที่ยั่งยืน

S9 โครงสร้างประชากรเป็นวัยหนุ่มสาวซึ่งอยู่ในกำลังแรงงานสูง ประมาณ 345,799 คน ซึ่งสามารถรองรับการขยายตัวทางเศรษฐกิจและการจ้างงานในพื้นที่ ที่มีอัตลักษณ์เดียวกันกับประเทศเพื่อนบ้านและมีทักษะทางภาษามลายู ซึ่งสามารถใช้ได้อย่างกว้างขวางในประชาคมอาเซียน

S10 มีสถานบริการด้านสุขภาพมีการจัดบริการที่เชื่อมโยงทุกระดับและครอบคลุมทุกตำบลและโรงพยาบาลคณะแพทยศาสตร์ มหาวิทยาลัยนราธิวาสราชนครินทร์ ที่มีเครื่องมือและอุปกรณ์ทางการแพทย์รองรับบริการประชาชน

S11 เครือข่ายความมั่นคง ที่เกิดจากการบูรณาการเครือข่ายภาคประชาชน ชุมชน องค์กรภาครัฐทั้งในและนอกเขตเมืองในการแก้ไขปัญหาความไม่สงบในพื้นที่

**จุดอ่อน (Weaknesses)**

W1 ปัญหาความไม่สงบในพื้นที่ส่งผลกระทบต่อการค้า การลงทุน และการท่องเที่ยวของผู้ประกอบการและนักลงทุนทั้งในประเทศและต่างประเทศ และทำให้ประชาชนไม่สามารถประกอบอาชีพได้ตามปกติและมีรายได้เฉลี่ยต่อหัวต่ำ ส่งผลให้การขับเคลื่อนการพัฒนาจังหวัดเป็นไปอย่างล่าช้า

W2 เกษตรกร วิสาหกิจชุมชน และผู้ประกอบการ ขาดองค์ความรู้ในเรื่องการผลิตและทักษะการเป็นผู้ประกอบการ ระบบการค้า เทคโนโลยี การตลาด การพัฒนา บรรจุภัณฑ์ และการบริหารจัดการที่ดี ในการผลิตสินค้าที่มีคุณภาพในเชิงพาณิชย์ การเข้าไม่ถึงแหล่งเงินทุน การเข้าไม่ถึงสิทธิพิเศษทางการค้าและการลงทุนของกลุ่มผู้ประกอบการรายย่อยในเศรษฐกิจฐานราก (Grassrootes Economy) และการสร้างมูลค่าให้ได้มาตรฐานการส่งออก

W3 โครงสร้างพื้นฐานด้านการคมนาคมและการสื่อสาร ทั้งการคมนาคมทางบก ทางอากาศ และทางน้ำและระบบโลจิสติกส์ที่มีอยู่ในปัจจุบันยังไม่ได้มาตรฐานและขาดความพร้อมที่เอื้อต่อการเชื่อมโยงการค้าทั้งในและต่างประเทศ ทำให้ต้นทุนในการขนส่งสินค้าและบริการสูง ระบบการสื่อสารทางโทรศัพท์และสัญญาณอินเตอร์เน็ตยังไม่ทั่วถึงในทุกพื้นที่

W4 ขาดการบูรณาการและการบริหารจัดการของหน่วยงานที่รับผิดชอบและเครือข่ายทางด้านการอุตสาหกรรมการท่องเที่ยวอย่างครบวงจร

W5 คุณภาพการศึกษาต่ำกว่าเกณฑ์มาตรฐาน สถานศึกษามีคุณภาพและมาตรฐานที่ต่างกัน ครูผู้สอนไม่ตรงกับวุฒิทางการศึกษา และเด็กอ่านไม่ออก เขียนไม่ได้ ส่งผลให้คุณภาพการศึกษาอยู่ในลำดับสุดท้ายของประเทศ

W6 บุคลากรทางการแพทย์มีไม่เพียงพอต่อการให้บริการประชาชน รวมทั้งขาดแคลนแพทย์เฉพาะทาง และการบูรณาการแก้ไขปัญหาสาธารณสุขที่ยังไม่เป็นรูปธรรมที่ชัดเจน ทัศนคติของประชาชนในพื้นที่ต่อการรับบริการทางการแพทย์สมัยใหม่

W7 ประชากรที่อยู่ในกำลังแรงงานจำนวนมากยังขาดทักษะฝีมือแรงงาน ขาดองค์ความรู้ด้านวิชาการ และการบริหารจัดการแนวใหม่ในหลายๆ ด้าน ทักษะการสื่อสาร โดยเฉพาะภาษาไทย

W8 การบริหารจัดการระบบน้ำยังไม่มีประสิทธิภาพ ขาดแคลนน้ำและระบบชลประทานในการอุปโภคบริโภคและการเกษตรในบางพื้นที่

W9 ขาดแคลนสถานที่ทิ้งขยะ ขาดการบริหารจัดการขยะที่มีประสิทธิภาพ ชุมชนและประชาชนในพื้นที่ไม่มีส่วนร่วมในการจัดการขยะ อีกทั้งองค์การปกครองส่วนท้องถิ่น มีค่าใช้จ่ายในการกำจัดขยะ (ค่าขนส่ง+ค่ากำจัด) ทำให้ไม่ได้นำส่งขยะเข้าระบบกำจัดที่ถูกหลักวิชาการ

W10 ความไม่ชัดเจนของแนวเขตพื้นที่และเอกสิทธิ์ในที่ดินระหว่างป่าสงวนกับที่ดินทำกินของชาวบ้าน ทำให้เกิดพื้นที่ทับซ้อนและมีการบุกรุกทำลายทรัพยากรธรรมชาติและสิ่งแวดล้อม อีกทั้งทรัพยากรที่ดินในบางพื้นที่เกิดความเสื่อมโทรม ดินเปรี้ยว ไม่เหมาะต่อการเพาะปลูกและทำการเกษตร การลักลอบเผาพื้นที่ป่าเพื่อปลูกพืชผลทางการเกษตร

W11 เกิดปัญหาน้ำท่วมในฤดูฝน ส่งผลให้ผลผลิตทางเกษตรและบ้านเรือนของชาวบ้านรับความเสียหายเป็นประจำทุกปี

W12 ประชาชนในบางพื้นที่อยู่ในภาวการณ์ว่างงานและว่างงานแฝง เนื่องด้วยประชากรวัยแรงงานยังขาดทักษะและความรู้ ทำให้ขาดรายได้ที่มั่นคง ไม่พอยังชีพ ไม่สามารถบริโภคสินค้าและบริการในระดับความจำเป็นขั้นพื้นฐานในการดำรงชีพ ส่งผลให้หนี้สินต่อครัวเรือนเพิ่มสูงขึ้น

W13 ช่องทางธรรมชาติ ที่เป็นจุดอ่อนในการควบคุมด่านชายแดน ซึ่งเป็นที่มาของปัญหาการเข้าเมืองผิดกฎหมาย โรคระบาด สินค้าหนีภาษี ยาเสพติด ช่องทางหลบหนีของอาชญากร ฯลฯ

W14 ระบบสาธารณูปโภค ไฟฟ้า ประปา ที่ยังไม่มีคุณภาพและยังครอบคลุม โดยเฉพาะพื้นที่ชุมชนห่างไกล

W15 การขาดความโปร่งใส และความไม่ต่อเนื่องของการดำเนินนโยบายในพื้นที่ อันเนื่องจากการคอรัปชั่นและการโยกย้ายของข้าราชการ ทั้งฝ่ายพลเรือนและฝ่ายความมั่นคง

**โอกาส (Opportunities)**

O1 นโยบายรัฐบาลให้ความสำคัญส่งเสริมการพัฒนาการขับเคลื่อนโครงการอันเนื่องมาจากพระราชดำริและเศรษฐกิจพอเพียง ส่งผลต่อยุทธศาสตร์การพัฒนาและการขับเคลื่อนปรัชญาเศรษฐกิจพอเพียงในพื้นที่ อีกทั้งภาครัฐให้ความสำคัญต่อการแก้ไขปัญหาสามจังหวัดชายแดนภาคใต้ จึงให้การสนับสนุนด้านงบประมาณและวิชาการอย่างต่อเนื่อง

O2 ยุทธศาสตร์ชาติ ยุทธศาสตร์กลุ่มจังหวัดที่เน้นการพัฒนาบริการมูลค่าสูง บริการการท่องเที่ยวเศรษฐกิจเชิงสร้างสรรค์ อันเป็นโอกาสในการใช้ทรัพยากรในพื้นที่

O3 ยุทธศาสตร์ชาติ ยุทธศาสตร์กลุ่มจังหวัด ให้ความสำคัญกับการพัฒนาด้านการเกษตร หนุนเสริมการพัฒนาเศรษฐกิจสีเขียว เศรษฐกิจสีน้ำเงิน และเป้าหมายการพัฒนาที่ยั่งยืน

O4 นโยบายการจัดตั้งและส่งเสริมการลงทุนในเขตพัฒนาพิเศษเฉพาะกิจ เขตพัฒนาเศรษฐกิจพิเศษนราธิวาส และเมืองต้นแบบมั่นคง มั่งคั่ง ยั่งยืน “สุไหงโก-ลก เมืองการค้าชายแดนระหว่างประเทศ” ที่ให้สิทธิประโยชน์สูงกว่าจังหวัดอื่น ๆ ส่งผลให้เกิดการลงทุนและการผลิต เกิดการจ้างงานในพื้นที่เพิ่มขึ้น ประชาชนมีรายได้เพิ่มขึ้น ลดการเคลื่อนย้ายแรงงานไปในประเทศเพื่อนบ้าน ครอบครัวมีความอบอุ่น

O5 การร่วมกลุ่มประเทศอาเซียน อาเซียน+3 อาเซียน +6 และ IMT-GT ที่เอื้อต่อการพัฒนาโครงสร้างพื้นฐานและระบบโลจิสติกส์ให้สามารถสร้างการแข่งขันทางการค้า การลงทุน และการท่องเที่ยวนานาชาติ ส่งผลต่อการพัฒนาโครงสร้างพื้นฐานด้านการคมนาคม ระบบโลจิสติกส์ที่มีคุณภาพและได้มาตรฐาน

O6 การที่ประเทศไทยมีลักษณะความเป็นมิตรกับมุสลิม (Friendly Muslim) ลำดับสองของโลกรองจากสิงคโปร์ จึงเป็นโอกาสของประเทศไทยและจังหวัดนราธิวาสที่จะพัฒนาสินค้าและบริการที่เชื่อมโยงกับโลกมุสลิม

O7 ความสัมพันธ์อันดีระหว่างประชาชน และหน่วยงานระดับพื้นที่ ทั้งฝ่ายไทยและมาเลเซีย ทำให้การพัฒนาและการแก้ไขปัญหาด้านสังคม เศรษฐกิจ สาธารณภัยและความมั่นคงของทั้งสองประเทศในระดับพื้นที่ มีความเข้มแข็งมากยิ่งขึ้น

O8 ความก้าวหน้าของระบบเทคโนโลยีสารสนเทศและการสื่อสารที่ครอบคลุมและทั่วถึง สื่อสังคมออนไลน์ เป็นการนำเทคโนโลยีสารสนเทศและการสื่อสารที่ทันสมัยมาใช้พัฒนาโอกาสทางการตลาด การขนส่งและโลจิสติกส์ การขยายตัวทางเศรษฐกิจ สนับสนุนการป้องกันและแก้ไขปัญหาต่าง ๆ ในพื้นที่ได้อย่างทันท่วงที

O9 การเติบโตของตลาดมุสลิม และกระแสความตื่นตัวของตลาดอาหารปลอดภัย ที่จะเป็นโอกาสในการพัฒนาอาหารฮาลาล และอาหารปลอดภัยของพื้นที่ และการเชื่อมโยงตลาดกับกลุ่มประเทศมุสลิม

O10 กระทรวงสาธารณสุข กำหนดนโยบายในการแก้ไขปัญหาสาธารณสุข ปัญหาอนามัยแม่และเด็กในพื้นที่สามจังหวัดชายแดนภาคใต้ ให้มีความชัดเจนทุกระดับ ทั้งระดับกระทรวง เขต และจังหวัด เป็นโอกาสในการพัฒนาและแก้ไขปัญหาสาธารณสุขอนามัยของแม่และเด็กในจังหวัดให้มีประสิทธิภาพและลดอัตราการเสียชีวิตของทารก ซึ่งเนื่องจากการตั้งครรภ์อันไม่พึงประสงค์ของเยาวชนที่ขาดการวางแผน ขาดความรู้ ความเข้าใจ ที่ถูกต้องเกี่ยวกับการตั้งครรภ์ ตลอดจนความไม่พร้อมในด้านภาวะต่าง ๆ ด้านเศรษฐกิจ ทำให้ทารกที่เกิดมามีความเสี่ยงต่อการเสียชีวิตสูง

O11 รัฐบาลประกาศให้การแก้ไขปัญหายาเสพติด และทุจริตคอรัปชั่นเป็นวาระแห่งชาติ เป็นการลดปัญหายาเสพติดในจังหวัดและเป็นการลดบทบาทของกลุ่มผู้มีอิทธิพลในพื้นที่ ส่งผลให้จังหวัดสามารถป้องกันและปราบปรามการทุจริตและประพฤติมิชอบ เป็นการเสริมสร้างจิตสำนึก ค่านิยม พัฒนาศักยภาพเจ้าหน้าที่ของรัฐ และเสริมสร้างความเข้มแข็งในการป้องกันและปราบปรามการทุจริตของจังหวัด

O12 รัฐบาลประกาศให้การบริหารจัดการน้ำ ขยะมูลฝอย เป็นวาระแห่งชาติ การแก้ไขปัญหาในการบริหารจัดการน้ำให้เพียงพอต่อความต้องการของคนในพื้นที่และจัดเก็บน้ำเพื่อสามารถใช้

ในฤดูที่แห้งแล้ง การจัดการขยะมูลฝอยที่ถูกสุขลักษณะครบถ้วน ส่งผลให้จังหวัดสามารถลด และควบคุมการผลิตขยะมูลฝอยได้

**O13** สิทธิพิเศษทางด้านภาษีและการลงทุนในพื้นที่สามจังหวัดชายแดนภาคใต้ตามนโยบายของรัฐ เช่น ประกาศกรมศุลกากร เรื่องหลักเกณฑ์ วิธีการ และเงื่อนไข การอนุญาตจัดตั้งการดำเนินการ การพักใช้และการเพิกถอนใบอนุญาตจัดตั้งเขตปลอดอากร

**ความท้าทาย (Threats)**

**T1** ราคาผลผลิตทางการเกษตรตกต่ำ มีความแปรปรวนสูง ไม่สามารถควบคุมราคาของผลผลิตได้ และขาดตลาดรองรับ

**T2** สภาพภูมิอากาศที่เปลี่ยนแปลงไป และภัยธรรมชาติมีแนวโน้มรุนแรงขึ้น (เช่น น้ำท่วม แห้งแล้ง การกัดเซาะชายฝั่ง) ส่งผลกระทบต่อผลผลิตภาคการเกษตร

**T3** กฎหมายและกฎระเบียบภายในประเทศบางส่วนที่ยังไม่เอื้ออำนวยต่อการส่งเสริมการค้าที่เป็นธรรม และอำนวยความสะดวกต่อการค้า การลงทุนและการส่งออก

**T4** นโยบายทางการค้าระหว่างประเทศ ระเบียบการค้าและการลงทุนที่เป็นอุปสรรคทางการค้าของประเทศไทยและผู้ประกอบการในจังหวัดนราธิวาส มาตรฐานการผลิตสินค้าและบริการ เช่น มาตรฐานการผลิตปาล์มน้ำมันอย่างยั่งยืน (Roundtable For Sustainable Palm Oil: RSPO) มาตรฐานการจัดการสวนป่าอย่างยั่งยืน ทั้ง Forest Stewardship Council (FSC) และ Program for the Endorsement of Forest Certification (PEFC) ในกรณีการผลิตยางพารา มาตรการแก้ปัญหาการทำประมงผิดกฎหมาย ขาดติดตามและไร้การควบคุม (IUU) ในการผลิตสินค้าประมง

**T5** เศรษฐกิจโลก เศรษฐกิจไทยและเศรษฐกิจของประเทศเพื่อนบ้านที่ซบเซา อันมีสาเหตุจากการแพร่ระบาดของเชื้อไวรัส COVID-19 ส่งผลต่อการบริโภคของครัวเรือน การส่งออกสินค้าและบริการ การท่องเที่ยว ปัญหาการว่างงานในพื้นที่

**T6** ปัญหาเหตุการณ์ความไม่สงบเรียบร้อยในพื้นที่ ทำให้เกิดความไม่มั่นใจในความปลอดในชีวิตและทรัพย์สินของผู้ประกอบการ นักท่องเที่ยวนอกพื้นที่ที่จะเข้ามาลงทุนในพื้นที่

**T7** การแพร่ระบาดของยาเสพติดในพื้นที่ที่ทำให้ปัญหายาเสพติดไม่สามารถควบคุมได้และมีแนวโน้มเพิ่มสูงขึ้น

**T8** ความไม่แน่นอนทางเศรษฐกิจและการเมืองของประเทศมาเลเซีย ที่ส่งผลต่อภาคเศรษฐกิจและสังคมในพื้นที่จังหวัดนราธิวาส

**การวิเคราะห์ทิศทางการพัฒนาจังหวัดนราธิวาส**

จังหวัดนราธิวาสได้นำผลการวิเคราะห์ศักยภาพและปัญหาของจังหวัด ทั้งจุดแข็ง จุดอ่อน โอกาส และความท้าทาย ข้างต้น มาใช้กำหนดทิศทางการพัฒนาของจังหวัดนราธิวาสด้วยการวิเคราะห์ความสัมพันธ์เชิงกลยุทธ์ (TOWS Matrix) โดยแบ่งออกเป็น 4 กลยุทธ์ ได้แก่

(1) กลยุทธ์เชิงรุก ซึ่งเป็นการใช้ประโยชน์จากจุดแข็งของจังหวัด เพื่อคว้าโอกาสในการพัฒนา
(2) กลยุทธ์เชิงป้องกัน ซึ่งเป็นการใช้ประโยชน์จุดแข็งของจังหวัดนราธิวาส เพื่อเผชิญความท้าทาย
(3) กลยุทธ์เชิงแก้ไข ซึ่งเป็นการแก้ไขหรือขจัดจุดอ่อนของจังหวัดนราธิวาส เพื่อคว้าโอกาสในการพัฒนา
(4) กลยุทธ์เชิงรับ ซึ่งเป็นการแก้ไขหรือขจัดจุดอ่อนของจังหวัดนราธิวาส เพื่อเตรียมพร้อมเผชิญกับความท้าทาย

รายละเอียดของกลยุทธ์ ที่ใช้กำหนดทิศทางการพัฒนาจังหวัดนราธิวาส มีดังนี้

**กลยุทธ์เชิงรุก (SO ใช้จุดแข็งคว้าโอกาส)**

1) ใช้ศักยภาพทางภูมิเศรษฐกิจของจังหวัดนราธิวาส ทั้งทางบก ทางน้ำ และทางอากาศ ในการเชื่อมโยงเครือข่ายการคมนาคม การขนส่งและโลจิสติกส์ เพื่อสนับสนุนการค้า การลงทุนทั้งภายในประเทศและต่างประเทศ (S2, O5)

2) พัฒนาการบริหารจัดการด่านชายแดน เพื่ออำนวยความสะดวกในด้านการค้า การลงทุนและการท่องเที่ยว เพื่อเพิ่มศักยภาพทางเศรษฐกิจของพื้นที่ในทุกมิติ (S1, O3, O4, O5)

3) ส่งเสริมศักยภาพของผู้ประกอบการและการลงทุนภายใต้กรอบการพัฒนาเขตเศรษฐกิจพิเศษและการสนับสนุนการค้า การท่องเที่ยวภายใต้กรอบสามเหลี่ยมเศรษฐกิจ มั่นคง มั่งคั่ง ยั่งยืน (เขตเศรษฐกิจพิเศษ) เชื่อมโยงกับระเบียงเศรษฐกิจตอนใต้ และ IMT-GT (S5, S6, O5, O13)

4) ใช้ศักยภาพของแรงงานที่มีอยู่มากในจังหวัดนราธิวาส มาเป็นฐานสำคัญในการขับเคลื่อนนวัตกรรมสีเขียว เศรษฐกิจสร้างสรรค์ เศรษฐกิจดิจิตอล การขนส่งและโลจิสติกส์ ตลอดจนอุตสาหกรรมการท่องเที่ยวมูลค่าสูง (S9, O2, O3, O9)

5) เพิ่มประสิทธิภาพการบริหารจัดการทรัพยากรน้ำ ดิน ป่าต้นน้ำ เพื่อหนุนเสริมศักยภาพการผลิตของพื้นที่เพาะปลูก และเป็นแหล่งทรัพยากรต้นทุนของภาคอุตสาหกรรมการผลิตและภาคบริการ (S3, O3, O4, O12)

6) การใช้ศักยภาพของความหลากทางวัฒนธรรม อัตลักษณ์ท้องถิ่น เครื่องบ่งชี้ทางภูมิศาสตร์ตามแนวทางการพัฒนาอย่างยั่งยืน ภายใต้แนวคิดเศรษฐกิจสร้างสรรค์และเศรษฐกิจหมุนเวียนในพัฒนาสินค้า บริการ และผู้ประกอบการ ในระบบเศรษฐกิจฐานราก ที่มีศักยภาพในการแข่งขันทั้งตลาดภายในและภายนอกประเทศ ตลอดจนตอบสนองความต้องการของผู้บริโภคที่ให้คุณค่ากับสินค้าที่สะท้อนอัตลักษณ์ท้องถิ่น ภายใต้เครื่องหมายการค้าของนราธิวาส (Narathiwat brand) (S4, O2, O9)

7) ขยายผลการพัฒนาตามแนวทางโครงการพระราชดำริ โครงการศิลปาชีพ โครงการพิกุลทอง โครงการโคกหนองนาโมเดล เพื่อหนุนเสริมศักยภาพของประชาชนในพื้นที่ในด้านการผลิตสินค้าและบริการ ภายใต้หลักปรัชญาเศรษฐกิจพอเพียง (S5, S6, O1)

8) ส่งเสริมศักยภาพการท่องเที่ยวธรรมชาติ สุขภาพ และเชิงวัฒนธรรม ดูแลรักษา และบริหารจัดการทรัพยากรการท่องเที่ยว เพื่อรักษาศักยภาพในการแข่งขัน ตลอดจนบูรณาการเครือข่ายภาครัฐ และภาคประชาชน เพื่อให้เกิดการพัฒนาตลาดการท่องเที่ยวที่ยั่งยืน และเชื่อมโยงกับการท่องเที่ยวในภูมิภาคอาเซียน (S3, O5, O5)

9) ส่งเสริมการใช้ศักยภาพด้านการวิจัยและพัฒนาของมหาวิทยาลัยนราธิวาสราชนครินทร์ ในการเพิ่มศักยภาพของผู้ประกอบการในการผลิตสินค้าและบริการ และส่งเสริมบทบาทของคณะแพทยศาสตร์ และสาขาวิชาที่เกี่ยวข้องของมหาวิทยาลัย เพื่อเป็นศูนย์กลางในการพัฒนาสินค้าและบริการสาธารณสุขในพื้นที่ (S8, O11)

10) ใช้ศักยภาพของโรงเรียนเอกชนสอนศาสนาอิสลามและสถาบันปอเนาะ ในการพัฒนาหลักสูตรการเรียนการสอนในสายอาชีวศึกษา เพื่อเป็นทางเลือกใหม่ของเยาวชนในพื้นที่ รองรับการขยายตัวทางเศรษฐกิจในอนาคตของจังหวัดนราธิวาส (S8, O2, O3)

11) ใช้ศักยภาพของเครือข่ายหน่วยงานภาครัฐ ภาคเอกชน และภาคประชาสังคม ทั้งในประเทศและต่างประเทศ เพื่อนำไปสู่การพัฒนาเศรษฐกิจและสังคมตามแนวชายแดน ตลอดจนการเสริมสร้างความมั่นคงและการบรรเทาสาธารณภัยในระดับพื้นที่ (S11, O5, O7, O11)

12) ใช้ศักยภาพของสถาบันการศึกษาในพื้นที่และหน่วยงานภาครัฐ ในการพัฒนาหลักสูตรฝึกอบรมระยะสั้นและระยะกลาง เพื่อ Reskill Upskill กำลังแรงงานในพื้นที่ รองรับการเปลี่ยนแปลงทางเศรษฐกิจในอนาคต (S8, O3, O4)

**กลยุทธ์เชิงป้องกัน (ST ใช้จุดแข็งเผชิญความท้าทาย)**

1) วางแผน และหนุนเสริมศักยภาพในการปรับตัวของผู้ประกอบการ เพื่อเผชิญต่อความไม่แน่นอนทางด้านเศรษฐกิจ ความมั่นคง โรคระบาด ภัยธรรมชาติ และสถานการณ์ทางเศรษฐกิจและการเมืองของประเทศเพื่อนบ้าน (S4, S5, S6, T1, T2, T4, T5, T7)

2) อาศัยความสัมพันธ์ในระดับพื้นที่ เพื่อแก้ไขและบรรเทาผลกระทบจากปัญหาความมั่นคง โรคระบาดและภัยธรรมชาติ ตามแนวชายแดน (S11, T8)

3) พัฒนาการผลิตสินค้าและบริการที่สอดคล้องกับมาตรฐานและระเบียบการค้ายุคใหม่ ที่เท่าทันการเปลี่ยนแปลงทางเศรษฐกิจและระเบียบการค้าโลก (S4, S5, S6, T3)

4) อาศัยการบูรณาการเครือข่ายภาคีภาคประชาสังคม ภาคเอกชน และภาครัฐ เพื่อแก้ไขปัญหายาเสพติด และความไม่สงบในพื้นที่ (S11, T8)

5) ให้สิทธิพิเศษการลงทุนกับนักลงทุน ทั้งภายในและภายนอกพื้นที่ การขับเคลื่อนการพัฒนาเขตเศรษฐกิจพิเศษนราธิวาส เพื่อให้เกิดการลงทุนและการจ้างงานในพื้นที่ ที่สามารถลดปัญหาความไม่สงบในพื้นที่ และสร้างความเชื่อมั่นในการลงทุนในอนาคต (S1, S7, T6)

**กลยุทธ์เชิงแก้ไข (WO แก้ไขจุดอ่อนเพื่อคว้าโอกาส)**

1) เกษตรกร วิสาหกิจชุมชน และผู้ประกอบการ ขาดองค์ความรู้ในเรื่องการผลิตและทักษะการเป็นผู้ประกอบการ ระบบการค้า เทคโนโลยี การตลาด การพัฒนา บรรจุภัณฑ์ และการบริหารจัดการที่ดี ในการผลิตสินค้าที่มีคุณภาพในเชิงพาณิชย์ การเข้าไม่ถึงแหล่งเงินทุน การเข้าไม่ถึงสิทธิพิเศษทางการค้าและการลงทุนของกลุ่มผู้ประกอบการรายย่อยในเศรษฐกิจฐานราก (Grassrootes Economy) ให้สามารถรองรับโอกาสจากการขยายตัวทางเศรษฐกิจ การสนับสนุนเชิงนโยบายจากภาครัฐ การเชื่อมโยงของระบบเศรษฐกิจทั้งภายในและภายนอกประเทศ (W2, W3, W5, W7, W12, O2, O3, O4, O5, O6, O9, O13)

2) พัฒนาศักยภาพการผลิตสินค้าเกษตรด้วยนวัตกรรมการผลิตและเทคโนโลยีชีวภาพ เพื่อสร้างมูลค่าเพิ่มผ่านการแปรรูป และเพิ่มช่องการตลาด ตามแนวคิดเศรษฐกิจสีเขียว (Green Economy) เศรษฐกิจสีน้ำเงิน (Blue Economy) และเศรษฐกิจดิจิตอล (Digital Economy) (W2, W5, W7, W12, O3, O8)

3) แก้ไขปัญหาความไม่สงบร่วมกันในแนวสันติวิธีโดยมีประชาชนและชุมชนเป็นศูนย์กลาง ผ่านเครือข่ายความร่วมมือเพื่อผ่านการสนับสนุนของภาคประชาสังคม ภาครัฐ และภาคเอกชน บนพื้นฐานความเข้าใจ และทัศนคติที่ถูกต้อง ตามแนวทาง “เข้าใจ เข้าถึง พัฒนา” (W1, W4, W11, W15, O1, O7)

4) พัฒนาทักษะการประกอบการของเกษตรกรและผู้ประกอบการในพื้นที่ เพิ่มศักยภาพในการเข้าถึงแหล่งเงินทุน เพื่อเพิ่มความสามารถในการแข่งขันรองรับการขยายตัวของตลาดผ่านเครือข่ายพาณิชย์อิเล็กทรอนิกส์ Platform ในระบบเศรษฐกิจดิจิตอลเชื่อมโยงทั้งเศรษฐกิจภายในประเทศและเศรษฐกิจอาเซียน (W2, W7, O5, O8)

5) แก้ไขปัญหาการว่างงานและกำลังแรงงานมีทักษะฝีมือแรงงานต่ำ ผ่านการพัฒนาทักษะฝีมือแรงงานของกำลังแรงงานที่มีอยู่มากในพื้นที่ผ่านการ Upskill Reskill เพื่อให้มีโอกาสในการรองรับการจ้างงาน จากการขยายตัวของภาคอุตสาหกรรมในเขตเศรษฐกิจพิเศษ (W7, W12, O4)

6) พัฒนา และบำรุงรักษาโครงสร้างพื้นฐาน ถนน สะพาน ไฟฟ้า ประปา โครงข่ายการสื่อสารและอินเตอร์เน็ต เพื่อเพิ่มศักยภาพการผลิตและเชื่อมโยงห่วงอุปทานการผลิตจากผู้ผลิตรายย่อยไปสู่ตลาดภายนอก อีกทั้งเพิ่มศักยภาพแก่อุปทานการท่องเที่ยวในพื้นที่ รองรับการขยายตัวทางเศรษฐกิจและการเชื่อมโยงกับเศรษฐกิจในภูมิภาค (W3, W14, O2)

7) ให้ความรู้ และสร้างความตระหนักกับประชาชน ให้เห็นถึงความสำคัญในการจัดการขยะ เพิ่มบทบาทและประสิทธิภาพของหน่วยงานท้องถิ่นในการบริหารจัดการขยะ เพื่อให้มีการจัดการขยะที่ถูกวิธี สอดรับกับโอกาสที่รัฐบาลประกาศให้การบริหารจัดการขยะมูลฝอย เป็นวาระแห่งชาติ (W4, W9, O12)

8) บำรุงรักษา พัฒนาการบริหารจัดการน้ำ ระบบกักเก็บน้ำ เชื่อมโยงการบริหารจัดการน้ำขนาดเล็ก ให้เป็นเครือข่ายการจัดการน้ำของจังหวัด เพื่อแก้ไขปัญหาน้ำท่วม และรองรับการขยายตัวของเศรษฐกิจตามยุทธศาสตร์ความมั่นคงทางอาหารของจังหวัดนราธิวาส (W3, W4, W8, O2, O3, O4, O5)

9) บูรณาการการบริหารจัดการของหน่วยงานที่รับผิดชอบและเครือข่ายทางด้านการอุตสาหกรรมการท่องเที่ยวอย่างครบวงจร เพื่อรองรับนักท่องเที่ยวทั้งภายในและภายนอกประเทศ (W3, W4, O2, O5, O6, O9)

10) เพิ่มศักยภาพของมหาวิทยาลัยนราธิวาสราชนครินทร์ในการผลิตบุคลากรทางการแพทย์ บูรณาการแก้ไขปัญหาสาธารณสุขของหน่วยงานในพื้นที่ แก้ไขปัญหาทัศนคติของประชาชนในพื้นที่ต่อการรับบริการทางการแพทย์สมัยใหม่ ผ่านการสนับสนุนของกระทรวงสาธารณสุขที่ให้ความสำคัญในการแก้ไขปัญหาอนามัยแม่และเด็กในพื้นที่สามจังหวัดชายแดนภาคใต้ ลดอัตราการเสียชีวิตของทารก ซึ่งเนื่องจากการตั้งครรภ์อันไม่พึงประสงค์ของเยาวชนที่ขาดการวางแผน ขาดความรู้ ความเข้าใจที่ถูกต้องเกี่ยวกับการตั้งครรภ์ ตลอดจนความไม่พร้อมในด้านภาวะต่าง ๆ ด้านเศรษฐกิจ ทำให้ทารกที่เกิดมามีความเสี่ยงต่อการเสียชีวิตสูง (W6, O10)

11) เพิ่มศักยภาพของสถานศึกษา โดยแก้ไขปัญหาครูผู้สอนไม่ตรงกับวุฒิทางการศึกษา เพิ่มศักยภาพและทักษะของครูผู้สอน เพื่อแก้ไขปัญหาผลสัมฤทธิ์การเรียนรู้ของนักเรียนที่ยังต่ำกว่าค่าเฉลี่ยของประเทศ เพื่อให้นักเรียนมีความพร้อมที่จะเท่าทันกับความก้าวหน้าของระบบเทคโนโลยีสารสนเทศและการสื่อสาร การขยายตัวทางเศรษฐกิจ และสนับสนุนการป้องกันและแก้ไขปัญหาต่าง ๆ ในพื้นที่ได้อย่างทันท่วงที (W5, O2, O3, O4, O8, O10, O11)

**กลยุทธ์เชิงรับ (WT แก้ไขจุดอ่อนเพื่อเผชิญความท้าทาย)**

1) ส่งเสริมความเป็นผู้ประกอบการ สร้างแรงจูงใจในการพัฒนาทักษะของประชาชนในพื้นที่ เช่น ทักษะทางภาษา ทักษะในศตวรรษที่ 21 เพื่อให้เท่าทันการเปลี่ยนแปลงของระบบเศรษฐกิจและสังคม ไปสู่ Thailand 4.0 และเพื่อให้มีระดับรายได้ต่อหัวประชากรที่เหมาะสมกับอัตราค่าครองชีพที่เพิ่มขึ้น (W2, W7, W12, T1, T2, T4, T5)

2) ปรับปรุงการบริหารจัดการชายแดนเบ็ดเสร็จ (One Stop Service) ที่บูรณาการเครือข่ายหน่วยงานภาครัฐ ที่มีศักยภาพในการแก้ไขปัญหา การเข้าเมืองผิดกฎหมาย สินค้าหนีภาษี ยาเสพติด ช่องทางหลบหนีของอาชญากร ปัญหาเหตุการณ์ความไม่สงบเรียบร้อยในพื้นที่ ช่วยเหลือประชาชนในกรณี โรคระบาดและการบรรเทาสาธารณภัย เพื่อสร้างความปลอดภัยในชีวิตและทรัพย์สินของประชาชน (W4, W13, W15, T6, T8)

3) สร้างความโปร่งใสในการบริหารจัดการ การมีส่วนร่วมและรับฟังความคิดเห็นของภาคประชาชน การสร้างความเข้มแข็งขององค์กรชุมชน เสริมศักยภาพขององค์กรปกครองส่วนท้องถิ่น เพื่อให้เกิดความต่อเนื่องของการดำเนินนโยบายในพื้นที่ เกิดการใช้งบประมาณที่มีประสิทธิภาพ ทำให้เกิดการพัฒนาทางเศรษฐกิจและสังคมที่สามารถขับเคลื่อนการแก้ไขปัญหาเหตุการณ์ความไม่สงบเรียบร้อยในพื้นที่ (W4, W15, T6)

### 3.2.2. เป้าหมายการพัฒนาจังหวัดนราธิวาส

**"เมืองสงบสุข น่าอยู่"**

**<u>เมืองสงบสุข</u>** หมายถึง ความมั่นคง ความสงบเรียบร้อยและสันติสุขที่ยั่งยืน มีองค์ประกอบ ดังนี้

1) กองกำลังประจำถิ่น กองกำลังภาคประชาชนมีความเข้มแข็ง และมีขีดความสามารถในการรักษา ความสงบเรียบร้อย โดยการวางระบบป้องกันภัยคุกคามในพื้นที่ด้วยการนำเทคโนโลยีสมัยใหม่มาใช้ในการทำงานแบบเชิงรุกเข้าถึงทุกพื้นที่ตลอด 24 ชั่วโมง

2) เครือข่ายชุมชนมีความเข้มแข็งและมีบทบาทความเป็นผู้นำในการแก้ไขปัญหาด้านต่าง ๆ ในพื้นที่ (ผู้นำท้องถิ่น/ศาสนา/สตรี) สร้างความเข้าใจกับทุกฝ่าย ทุกภาคส่วน และมีเวทีให้ทุกฝ่ายได้แสดงความคิด ทัศนคติ พร้อมทั้งการบูรณาการความร่วมมือกับประเทศเพื่อนบ้าน ในการแก้ไขปัญหาร่วมกันในทุกมิติ

3) ประชาชนมีความปลอดภัย สงบสุข อยู่อย่างเข้าใจซึ่งกันและกัน มีความภาคภูมิใจในพื้นที่และมีความเข้มแข็ง

4) ปัญหาสังคมทางอาชญากรรม ยาเสพติด การก่อการร้ายลดลง โดยมีฐานจากการจัดการแบบมีส่วนร่วมจากทุกภาคส่วนที่เข้าใจ เข้าถึง และพัฒนา

5) ภัยคุกคามต่อจังหวัดในทุกประเภทได้รับการจัดการให้ลดลงในทั่วทุกพื้นที่อย่างเป็นระบบ มีประสิทธิภาพ และยั่งยืน

6) ประชาชนมีหลักยึดและมีวิถีชีวิตบนฐานของหลักธรรมทางศาสนา และอยู่ร่วมกันบนความหลากหลายของประเพณี และวัฒนธรรม

7) ความมีประสิทธิภาพในการบูรณาการภารกิจความมั่นคงในทุกระดับด้วยคุณภาพของบุคลากรและระบบงานที่ทันสมัย ได้รับการยอมรับและเชื่อมั่นไว้วางใจจากประชาชน

**<u>เมืองน่าอยู่</u>** หมายถึง การที่สังคมเมืองนราธิวาส มีองค์ประกอบดังนี้

1) เป็นสังคมพหุวัฒนธรรมที่มีความเข้มแข็ง มีอัตลักษณ์ของจังหวัดที่ชัดเจนเป็นที่รับรู้และเชื่อมั่นของประชาชน สังคม ประเทศชาติและระดับนานาชาติ

2) ประชาชนมีคุณภาพ มีความตื่นรู้ พัฒนาตนเองอย่างต่อเนื่อง ก้าวทันการเปลี่ยนแปลงอย่างเท่าทัน และคงไว้ซึ่งอัตลักษณ์ที่ดีงามของนราธิวาส เป็นเมืองแห่งการเรียนรู้ เมืองแห่งการศึกษาที่ได้มาตรฐาน และเท่าเทียมกันทุกพื้นที่ และวัยเรียน เยาวชน วัยทำงานมีศักยภาพทางด้านเทคโนโลยีสารสนเทศ ประชาชนมีทักษะสากล (ภาษาอังกฤษ และเทคโนโลยีสารสนเทศ) และพร้อมสู่สังคมดิจิทัล

3) ระบบบริการของรัฐทุกระดับมีคุณภาพ เข้าถึงประชาชนอย่างทั่วถึง เป็นบริการที่มีความทันสมัย ยุคดิจิทัล มีธรรมาภิบาลโดดเด่นในการมีส่วนร่วมของประชาชน และยึดหลักในการพัฒนาโดยใช้พื้นที่เป็นฐานอย่างเข้าใจ เข้าถึง และพัฒนาให้เกิดความยั่งยืนด้วยกลไกประชารัฐ

4) ประชาชนมีคุณภาพชีวิตที่ดี และยึดวิถีการดำรงชีวิตตามหลักปรัชญาของเศรษฐกิจพอเพียง มีงาน มีอาชีพ มีรายได้ที่มั่นคง มีศักยภาพในการพึ่งตนเองสูงขึ้น

5) ความอุดมสมบูรณ์ของทรัพยากรทางธรรมชาติ ไม่มีภัยพิบัติ และเป็นเมืองสิ่งแวดล้อมที่ดี อากาศบริสุทธิ์ บ้านเมืองสะอาด เป็นระเบียบเรียบร้อย

6) การพัฒนาโครงสร้างพื้นฐาน สาธารณูปโภค ที่มีความทันสมัยอย่างทั่วถึง เพื่อให้เป็นพื้นฐานการพัฒนาทั้งทางด้านคุณภาพชีวิต สังคม และการพัฒนาเศรษฐกิจของจังหวัดในทุกด้าน

### 3.2.3. ตัวชี้วัดความสำเร็จตามเป้าหมายการพัฒนาจังหวัด

| เป้าหมายรวม | ตัวชี้วัด | ข้อมูลฐาน | ค่าเป้าหมาย | | | | |
|---|---|---|---|---|---|---|---|
| | | | พ.ศ. 2566 | พ.ศ. 2567 | พ.ศ. 2568 | พ.ศ. 2569 | พ.ศ. 2570 |
| 1.การเจริญเติบโตทางเศรษฐกิจของจังหวัดนราธิวาสขยายตัวเพิ่มขึ้น | ร้อยละที่เพิ่มขึ้นของผลิตภัณฑ์มวลรวมจังหวัด | ปี 2562 = 43,815 ลบ. (-2.74) ปี 2563 =41,970 ลบ. (-4.21) ปี 2564 = 45,288 ลบ. (7.90) (เพิ่มขึ้น เฉลี่ยร้อยละ 1.23) | ร้อยละ 3 (46,646 ลบ.) | ร้อยละ 3 (46,646 ลบ.) | ร้อยละ 5 (47,552 ลบ.) | ร้อยละ 8 (48,911 ลบ.) | ร้อยละ 10 (49,816 ลบ.) |
| 2. ความเหลื่อมล้ำด้านรายได้ของจังหวัดนราธิวาสลดลง | ผลิตภัณฑ์จังหวัดต่อหัว (GPP Per capital) | ปี 2562=59,498 ปี 2563=55,417 ปี 2564=61,787 บาทต่อปี ลำดับ 77 (เฉลี่ย 3 ปี =58,900 บาทต่อปี) | ลำดับ 77 หรือ 65,000 บาทต่อปี | ลำดับ 77 หรือ 70,000 บาทต่อปี | ลำดับ 76 หรือ 75,000 บาทต่อปี | ลำดับ 76 หรือ 80,000 บาทต่อปี | ลำดับ 75 หรือ 85,000 บาทต่อปี |
| 3.ลดความเหลื่อมล้ำทุกมิติเพื่อการพัฒนาคนที่ยั่งยืน | ดัชนีความก้าวหน้าของการพัฒนาคน | ปี 2562 =0.4921 ลำดับ 77 ปี 2563 =0.5830 ลำดับ 74 ปี 2564 =0.6031 ลำดับ 73 | ไม่ต่ำกว่า 0.7 | ไม่ต่ำกว่า 0.7 | ไม่ต่ำกว่า 0.7 | ไม่ต่ำกว่า 0.7 | ไม่ต่ำกว่า 0.7 |

### 3.2.4. ประเด็นการพัฒนาของจังหวัด

**1) ประเด็นการพัฒนา**

ประเด็นการพัฒนา มี 2 ประเด็นดังนี้

1. พัฒนาและส่งเสริมการผลิต การเกษตรกรรม การท่องเที่ยว อุตสาหกรรม การลงทุน การค้าชายแดนและเขตเศรษฐกิจพิเศษ อย่างต่อเนื่องและเกิดรายได้ภาคประชาชนยั่งยืน
2. พัฒนาคุณภาพชีวิต ลดความเหลื่อมล้ำ อนุรักษ์ทรัพยากรธรรมชาติและสิ่งแวดล้อมอย่างเป็นระบบ และบริหารจัดการโครงสร้างพื้นฐานที่ทันสมัย นำไปสู่ความมั่นคงและสันติสุขที่ยั่งยืน

**2) วัตถุประสงค์ เป้าหมายและตัวชี้วัด แนวทางการพัฒนา แผนงานและโครงการสำคัญ**

วัตถุประสงค์ เป้าหมายและตัวชี้วัด แนวทางการพัฒนา แผนงานและโครงการสำคัญของประเด็นการพัฒนาจังหวัดนราธิวาส มีรายละเอียด 2 ประเด็นดังนี้

**ประเด็นการพัฒนาที่ 1** พัฒนาและส่งเสริมการผลิต การเกษตรกรรม การท่องเที่ยว อุตสาหกรรม การลงทุน การค้าชายแดนและเขตเศรษฐกิจพิเศษ อย่างต่อเนื่องและเกิดรายได้ภาคประชาชนยั่งยืน

**วัตถุประสงค์**

1. เพื่อเพิ่มประสิทธิภาพการผลิตสินค้าเกษตร เกษตรแปรรูป สร้างมูลค่าเพิ่ม ให้เป็นผลิตภัณฑ์ที่เป็นอัตลักษณ์ของจังหวัด
2. เพื่อส่งเสริมพัฒนาการท่องเที่ยวทางธรรมชาติ สุขภาพและวัฒนธรรม
3. เพื่อส่งเสริมสนับสนุนการค้า การลงทุน และการค้าชายแดนรองรับการเป็นประตูเศรษฐกิจของประเทศ
4. เพื่อให้ประชาชนในจังหวัดมีรายได้มากขึ้น และยกระดับรายได้ต่อหัวของประชาชน

**เป้าหมายและตัวชี้วัดของประเด็นการพัฒนาที่ 1**

| เป้าหมาย | ตัวชี้วัด | ข้อมูลฐาน | ค่าเป้าหมาย | | | | |
|---|---|---|---|---|---|---|---|
| | | | พ.ศ. 2566 | พ.ศ. 2567 | พ.ศ. 2568 | พ.ศ. 2569 | พ.ศ. 2570 |
| การเติบโตทางเศรษฐกิจจากภาคการเกษตร | 1. อัตราการขยายตัวของมูลค่าผลิตภัณฑ์ภาคเกษตรของจังหวัดนราธิวาส | ปี 2562 = 13,684 ลบ. (-14.7)<br>ปี 2563 = 10,382 ลบ. (-24.13)<br>ปี 2564p = 12,176 (17.27)<br>(เฉลี่ย 3 ปีย้อนหลัง = ลดลง ร้อยละ 21.56) | เพิ่มขึ้น ร้อยละ 1 | เพิ่มขึ้น ร้อยละ 1 | เพิ่มขึ้น ร้อยละ 1 | เพิ่มขึ้น ร้อยละ 1 | เพิ่มขึ้น ร้อยละ 1 |
| ผลิตภัณฑ์ทางการเกษตรเฉลี่ยต่อหน่วยการผลิตเพิ่มขึ้น | 2. ผลผลิตการเกษตรเฉลี่ยต่อหน่วยการผลิต (กิโลกรัม/ไร่) | | | | | | |
| | 2.1 ปาล์มน้ำมัน | ปี 2562 = 2,106 กก./ไร่<br>ปี 2563 = 2,112 กก./ไร่<br>(เพิ่มขึ้น ร้อยละ 0.28) | เพิ่มขึ้น ร้อยละ 3 | เพิ่มขึ้น ร้อยละ 3 | เพิ่มขึ้น ร้อยละ 3 | เพิ่มขึ้น ร้อยละ 3 | เพิ่มขึ้น ร้อยละ 3 |

| เป้าหมาย | ตัวชี้วัด | ข้อมูลฐาน | ค่าเป้าหมาย | | | | |
|---|---|---|---|---|---|---|---|
| | | | พ.ศ. 2566 | พ.ศ. 2567 | พ.ศ. 2568 | พ.ศ. 2569 | พ.ศ. 2570 |
| | | ปี 2564 = 2,136 กก./ไร่<br>(เพิ่มขึ้น ร้อยละ 1.13)<br>(เฉลี่ย 3 ปีย้อนหลัง =<br>เพิ่มขึ้น ร้อยละ 0.65) | | | | | |
| | 2.2 ยางพารา | ปี 2562 = 227 กก./ไร่<br>ปี 2563 = 214 กก./ไร่<br>(ลดลง ร้อยละ 5.72)<br>ปี 2564 = 210 กก./ไร่<br>(ลดลง ร้อยละ 1.86)<br>(เฉลี่ย 3 ปีย้อนหลัง =<br>ลดลง ร้อยละ 2.52) | เพิ่มขึ้น<br>ไม่ต่ำกว่า<br>ร้อยละ 3 | เพิ่มขึ้น<br>ไม่ต่ำกว่า<br>ร้อยละ 3 | เพิ่มขึ้น<br>ไม่ต่ำกว่า<br>ร้อยละ 3 | เพิ่มขึ้น<br>ไม่ต่ำกว่า<br>ร้อยละ 3 | เพิ่มขึ้น<br>ไม่ต่ำกว่า<br>ร้อยละ 3 |
| | 2.3 ข้าวนาปี | ปี 2562 = 438 กก./ไร่<br>ปี 2563 = 428 กก./ไร่<br>(ลดลง ร้อยละ 2.28)<br>ปี 2564 = 440 กก./ไร่<br>(เพิ่มขึ้น ร้อยละ 2.80)<br>(เฉลี่ย 3 ปีย้อนหลัง =<br>เพิ่มขึ้น ร้อยละ 0.17) | เพิ่มขึ้น<br>ไม่ต่ำกว่า<br>ร้อยละ 3 | เพิ่มขึ้น<br>ไม่ต่ำกว่า<br>ร้อยละ 3 | เพิ่มขึ้น<br>ไม่ต่ำกว่า<br>ร้อยละ 3 | เพิ่มขึ้น<br>ไม่ต่ำกว่า<br>ร้อยละ 3 | เพิ่มขึ้น<br>ไม่ต่ำกว่า<br>ร้อยละ 3 |
| ภาคอุตสาหกรรมมีการขยายตัวเพิ่มขึ้น | 3. อัตราการขยายตัวของภาคอุตสาหกรรมของจังหวัดนราธิวาส (ร้อยละ) | ปี 2562 = 3,405 ลบ. (-3.60)<br>ปี 2563= 3,623 ลบ. (6.40)<br>ปี 2564= 4,076 ลบ. (12.50)<br>(เฉลี่ย 3 ปีย้อนหลัง=<br>เพิ่มขึ้น ร้อยละ 15.3) | เพิ่มขึ้น<br>ร้อยละ 15 | เพิ่มขึ้น<br>ร้อยละ 15 | เพิ่มขึ้น<br>ร้อยละ 15 | เพิ่มขึ้น<br>ร้อยละ 18 | เพิ่มขึ้น<br>ร้อยละ 20 |

| เป้าหมาย | ตัวชี้วัด | ข้อมูลฐาน | ค่าเป้าหมาย | | | | |
|---|---|---|---|---|---|---|---|
| | | | พ.ศ. 2566 | พ.ศ. 2567 | พ.ศ. 2568 | พ.ศ. 2569 | พ.ศ. 2570 |
| มูลค่าการค้าชายแดนเพิ่มขึ้น | 4. มูลค่าการค้าชายแดนเพิ่มขึ้น (ร้อยละ) | ปี 2562= 3,683.18 ลบ. (-24.90)<br>ปี 2563=3,020.35 ลบ. (-34.34)<br>ปี 2564=2,993.30 ลบ. (-0.89)<br>(เฉลี่ย 3 ปีย้อนหลัง = ลดลง ร้อยละ 20.04) | เพิ่มขึ้น ร้อยละ 1 | เพิ่มขึ้น ร้อยละ 1 | เพิ่มขึ้น ร้อยละ 1 | เพิ่มขึ้น ร้อยละ 1 | เพิ่มขึ้น ร้อยละ 1 |
| รายได้ผลิตภัณฑ์ชุมชน (OTOP) เพิ่มขึ้น | 5. รายได้จากการจำหน่ายผลิตภัณฑ์ชุมชน /OTOP (ล้านบาท) | ปี 2562 = 2,022 ลบ.<br>ปี 2563 = 3,405 ลบ.<br>ปี 2564 = 1,260 ลบ.<br>ปี 2565 = 2,754 ลบ.<br>(เฉลี่ย 3 ปีย้อนหลัง = 2,473 ลบ.) | 2,480 ล้านบาท | 2,500 ล้านบาท | 2,600 ล้านบาท | 2,800 ล้านบาท | 3,000 ล้านบาท |
| รายได้ด้านการท่องเที่ยวของนักท่องเที่ยวและผู้มาเยือนชาวไทยเพิ่มขึ้น | 6. รายได้ด้านการท่องเที่ยวเพิ่มขึ้น (ร้อยละ) | ปี 2562 = 3,171 ลบ. (0.86)<br>ปี 2563 = 773 ลบ. (-75.40)<br>ปี 2564 = 213 ลบ. (-262.91)<br>(เฉลี่ย 3 ปีย้อนหลัง = ลดลง ร้อยละ 112.48) | เพิ่มขึ้น ร้อยละ 3 | เพิ่มขึ้น ร้อยละ 3 | เพิ่มขึ้น ร้อยละ 5 | เพิ่มขึ้น ร้อยละ 10 | เพิ่มขึ้น ร้อยละ 20 |

**แนวทางการพัฒนา**

1. พัฒนาภาคการผลิต ทั้งเกษตรกรรม อุตสาหกรรม พาณิชยกรรม และท่องเที่ยว ให้สามารถเชื่อมโยงและมีผลผลิตและผลิตภัณฑ์ ที่สอดคล้องและสอด รับกันตามหลักของห่วงโซ่มูลค่า (Value Chain)
2. พัฒนาการท่องเที่ยวทางธรรมชาติ สุขภาพและวัฒนธรรม ที่มีความหลากหลาย โดยใช้ศักยภาพของชุมชน
3. เร่งพัฒนาและส่งเสริมการค้าชายแดน และเขตเศษฐกิจพิเศษ ให้สามารถเป็นศูนย์กลางรองรับการเป็นประตูเศรษฐกิจของประเทศ
4. ส่งเสริมการพัฒนาผู้ประกอบการอุตสาหกรรม SMEs วิสาหกิจชุมชน ให้มีการใช้เครื่องมือ เทคโนโลยี และนวัตกรรมในการผลิต การแปรรูป และด้านการตลาด

**แผนงานและโครงการสำคัญ**

แผนงานที่ 1 การพัฒนาคุณภาพการผลิตและบริหารจัดการผลผลิตภาคการเกษตร

โครงการสำคัญ 1) โครงการพัฒนาคุณภาพการผลิตและสร้างมูลค่าสินค้าเกษตร

โครงการสำคัญ 2) โครงการพัฒนาระบบตลาด เชื่อมโยงตลาดสินค้าและบริการสู่ตลาดโลก และส่งเสริมการค้าจังหวัดนราธิวาส สู่เศรษฐกิจฐานราก

แผนงานที่ 2 การเสริมสร้างความเติบโตของอุตสาหกรรมท่องเที่ยว สู่เมืองท่องเที่ยวธรรมชาติ สุขภาพ และวัฒนธรรมที่มีคุณภาพและได้มาตรฐาน

โครงการสำคัญ 3) โครงการพัฒนาคุณภาพสินค้า บริการ สถานที่ท่องเที่ยว และพัฒนาบุคลากรด้านการท่องเที่ยว รองรับการท่องเที่ยวของคนทั่วโลก

โครงการสำคัญ 4) โครงการส่งเสริมและประชาสัมพันธ์การท่องเที่ยวให้เป็นภาพลักษณ์ที่ดีของจังหวัดนราธิวาส

โครงการสำคัญ 5) โครงการส่งเสริมและพัฒนาการท่องเที่ยวเชิงธรรมชาติและวัฒนธรรม อ.สุคิริน จ.นราธิวาส

แผนงานที่ 3 การพัฒนาศักยภาพผู้ประกอบการอุตสาหกรรม ส่งเสริมการค้า การลงทุน การค้าชายแดน สู่เมืองเป้าหมายการลงทุน

โครงการสำคัญ 6) โครงการส่งเสริมการประกอบธุรกิจ การลงทุน การค้าชายแดน และในเขตเศรษฐกิจพิเศษ

**ประเด็นการพัฒนาที่ 2** พัฒนาคุณภาพชีวิต ลดความเหลื่อมล้ำ อนุรักษ์ทรัพยากรธรรมชาติและสิ่งแวดล้อมอย่างเป็นระบบ และบริหารจัดการโครงสร้างพื้นฐานที่ทันสมัย นำไปสู่ความมั่นคงและสันติสุขที่ยั่งยืน

**วัตถุประสงค์**

1. เพื่อยกระดับคุณภาพชีวิตของประชาชน ให้เกิดความเข้มแข็งในการดำรงชีวิตบนสังคมพหุวัฒนธรรม ลดความเหลื่อมล้ำ ทั้งการศึกษา การเรียนรู้ และการเข้าถึงบริการสุขภาพ
2. เพื่อยกระดับรายได้ครัวเรือนและส่งเสริมเศรษฐกิจชุมชนให้มีความเข็มแข็งสามารถพึ่งพาตนเองได้
3. เพื่อบริหารจัดการทรัพยากรธรรมชาติและสิ่งแวดล้อมให้เกิดความยั่งยืน ให้เป็นปัจจัยการผลิตภาคเกษตรกรรม อุตสาหกรรม การท่องเที่ยว และคุณภาพชีวิตที่ดีให้กับประชาชน
4. เพื่อพัฒนาและบริหารจัดการโครงสร้างพื้นฐาน ให้เกิดความมั่นคง ปลอดภัย เชื่อมโยงการคมนาคมและโลจิสติกส์ ที่ครอบคลุมและมีมาตรฐาน รองรับการขยายตัวทางเศรษฐกิจ การค้า การลงทุน และการท่องเที่ยวอย่างมีประสิทธิภาพ
5. เพื่อพัฒนาระบบอำนวยความสงบเรียบร้อย ความสันติสุข ให้มีประสิทธิภาพ และลดความสูญเสียจากเหตุการณ์ความไม่สงบ

**เป้าหมายและตัวชี้วัดของประเด็นการพัฒนาที่ 2**

| เป้าหมาย | ตัวชี้วัด | ข้อมูลฐาน | ค่าเป้าหมาย | | | | |
|---|---|---|---|---|---|---|---|
| | | | พ.ศ. 2566 | พ.ศ. 2567 | พ.ศ. 2568 | พ.ศ. 2569 | พ.ศ. 2570 |
| ประชากรที่อยู่ใต้เส้นความยากจนลดลง | 7. ร้อยละของประชากรที่อยู่ใต้เส้นความยากจน (ร้อยละ) | ปี 2560 = 34.17<br>ปี 2561 = 30.10 (-11.91)<br>ปี 2562 = 25.53 (-15.18)<br>(เฉลี่ย 3 ปีย้อนหลัง = ร้อยละ 29.93<br>หรือ ลดลง ร้อยละ 9.03 ต่อปี) | ร้อยละ 25 | ร้อยละ 25 | ร้อยละ 20 | ร้อยละ 20 | ร้อยละ 20 |

| เป้าหมาย | ตัวชี้วัด | ข้อมูลฐาน | ค่าเป้าหมาย | | | | |
|---|---|---|---|---|---|---|---|
| | | | พ.ศ. 2566 | พ.ศ. 2567 | พ.ศ. 2568 | พ.ศ. 2569 | พ.ศ. 2570 |
| ทารกแรกเกิดที่มีน้ำหนักต่ำกว่าเกณฑ์ | 8. ร้อยละของทารกแรกเกิดที่มีน้ำหนักต่ำกว่าเกณฑ์ | ปี 2562 = 8.06 (5.91)<br>ปี 2563 = 8.93 (10.79)<br>ปี 2564 = 8.46 (-5.26)<br>(เฉลี่ย 3 ปีย้อนหลัง = เพิ่มขึ้น ร้อยละ 3.81) | ลดลง ร้อยละ 1 | ลดลง ร้อยละ 1 | ลดลง ร้อยละ 1 | ลดลง ร้อยละ 1 | ลดลง ร้อยละ 1 |
| ทารกตายต่อการเกิดมีชีพพันคนลดลง | 9. อัตราทารกตายต่อการเกิดมีชีพพันคน | 2562 = 6.80<br>2563 = 6.77 (-0.44)<br>2564 = 6.37 (-5.90)<br>(เฉลี่ย 3 ปีย้อนหลัง = ลดลง ร้อยละ 2.11) | ลดลง ร้อยละ 2.2 | ลดลง ร้อยละ 2.3 | ลดลง ร้อยละ 2.5 | ลดลง ร้อยละ 3 | ลดลง ร้อยละ 5 |
| ปีการศึกษาเฉลี่ยประชากรไทย อายุ 15-59 ปี เพิ่มขึ้น | 10. จำนวนปีการศึกษาเฉลี่ยประชากรไทย อายุ 15-59 ปี (ปี) | ปี 2562 = 8.12<br>ปี 2563 = 8.36 (2.95)<br>ปี 2564 = 8.74 (4.54)<br>(เฉลี่ย 3 ปีย้อนหลัง = เพิ่มขึ้น ร้อยละ 2.49 ) | เพิ่มขึ้น ร้อยละ 2.5 | เพิ่มขึ้น ร้อยละ 2.5 | เพิ่มขึ้น ร้อยละ 2.5 | เพิ่มขึ้น ร้อยละ 2.5 | เพิ่มขึ้น ร้อยละ 2.5 |
| ประชากรระดับมัธยมศึกษาตอนปลายและอาชีวศึกษาเข้าเรียนเพิ่มขึ้น | 11. อัตราการเข้าเรียนรวมระดับมัธยมศึกษาตอนปลายและอาชีวศึกษา (ร้อยละ) | ปี 2562 = 69.14<br>ปี 2563 = 78.26<br>ปี 2564 = 74.39<br>(เฉลี่ย 3 ปีย้อนหลัง = ร้อยละ 73.93 ต่อปี) | ร้อยละ 75 | ร้อยละ 75 | ร้อยละ 80 | ร้อยละ 80 | ร้อยละ 80 |

| เป้าหมาย | ตัวชี้วัด | ข้อมูลฐาน | ค่าเป้าหมาย | | | | |
|---|---|---|---|---|---|---|---|
| | | | พ.ศ. 2566 | พ.ศ. 2567 | พ.ศ. 2568 | พ.ศ. 2569 | พ.ศ. 2570 |
| คะแนน O-net เฉลี่ยระดับมัธยมศึกษาตอนปลายเพิ่มขึ้น | 12. ค่าเฉลี่ยคะแนน O-net มัธยมศึกษาตอนปลาย (คะแนน) | ปี 2562 = 25.29<br>ปี 2563 = 26.21 (3.63)<br>ปี 2564 = 25.33 (-3.35)<br>(เฉลี่ย 3 ปีย้อนหลัง = 25.61 คะแนน ต่อปี หรือ เพิ่มขึ้นเฉลี่ย ร้อยละ 0.09) | เพิ่มขึ้น ร้อยละ 0.50 | เพิ่มขึ้น ร้อยละ 0.50 | เพิ่มขึ้น ร้อยละ 0.50 | เพิ่มขึ้น ร้อยละ 0.50 | เพิ่มขึ้น ร้อยละ 0.50 |
| ประชากรว่างงานในจังหวัดลดลง | 13. อัตราการว่างงาน (ร้อยละ) | ปี 2562 = 2.65<br>ปี 2563 = 6.82 (157.35)<br>ปี 2564 = 8.78 (28.73)<br>ปี 2565 = 7.35 (-16.28)<br>(เฉลี่ย 3 ปีย้อนหลัง = เพิ่มขึ้น ร้อยละ 56) | ลดลง ร้อยละ 1 | ลดลง ร้อยละ 1 | ลดลง ร้อยละ 1 | ลดลง ร้อยละ 1 | ลดลง ร้อยละ 1 |
| คดีอาชญากรรมต่อประชากรแสนคนลดลง | 14. อัตราคดีอาชญากรรมต่อประชากรแสนคน ลดลงร้อยละ 2.5 | | | | | | |
| | 14.1 คดีกลุ่ม 1 คดีความผิดเกี่ยวกับชีวิตร่างกาย และเพศ | ปี 2562 = 24.25<br>ปี 2563 = 21.75 (-10.30)<br>ปี 2564 = 28.62 (31.58)<br>(เฉลี่ย 3 ปีย้อนหลัง = เพิ่มขึ้น ร้อยละ 7.09) | ลดลง ร้อยละ 2.5 | ลดลง ร้อยละ 2.5 | ลดลง ร้อยละ 2.5 | ลดลง ไม่ต่ำกว่า ร้อยละ 2.5 | ลดลง ไม่ต่ำกว่า ร้อยละ 2.5 |
| | 14.2 คดีกลุ่ม 2 คดีความผิดเกี่ยวกับทรัพย์ | ปี 2562 = 73.25<br>ปี 2563 = 72.12 (-1.54)<br>ปี 2564 = 60.88 (-15.58)<br>(เฉลี่ย 3 ปีย้อนหลัง = ลดลง ร้อยละ 5.70) | ลดลง ร้อยละ 2.5 | ลดลง ร้อยละ 2.5 | ลดลง ร้อยละ 2.5 | ลดลง ร้อยละ 2.5 | ลดลง ร้อยละ 2.5 |

| เป้าหมาย | ตัวชี้วัด | ข้อมูลฐาน | ค่าเป้าหมาย | | | | |
|---|---|---|---|---|---|---|---|
| | | | พ.ศ. 2566 | พ.ศ. 2567 | พ.ศ. 2568 | พ.ศ. 2569 | พ.ศ. 2570 |
| หมู่บ้าน/ชุมชนที่ไม่พบปัญหายาเสพติดเพิ่มขึ้น | 15. ร้อยละของหมู่บ้าน/ชุมชนที่ไม่พบปัญหายาเสพติด (ร้อยละ) | ปี 2562 = 71.26<br>ปี 2563 = 71.71<br>ปี 2564 = 67.02<br>(เฉลี่ย 3 ปีย้อนหลัง = ร้อยละ 69.99 ต่อปี) | เพิ่มขึ้น ร้อยละ 0.50 | เพิ่มขึ้น ร้อยละ 0.50 | เพิ่มขึ้น ร้อยละ 0.50 | เพิ่มขึ้น ร้อยละ 0.50 | เพิ่มขึ้น ร้อยละ 0.50 |
| เหตุการณ์ความไม่สงบในจังหวัดนราธิวาสลดลง | 16. จำนวนเหตุการณ์ความไม่สงบในจังหวัดนราธิวาสที่เกิดขึ้น (ครั้ง) | ปี 2562 = 25 ครั้ง<br>ปี 2563 = 86 ครั้ง<br>ปี 2564 = 44 ครั้ง<br>(เฉลี่ย 3 ปีย้อนหลัง = 51.6 ครั้ง ต่อปี) | ไม่เกิน 35 ครั้ง | ไม่เกิน 33 ครั้ง | ไม่เกิน 30 ครั้ง | ไม่เกิน 28 ครั้ง | ไม่เกิน 25 ครั้ง |
| ขยะที่กำจัดถูกต้องมีปริมาณเพิ่มขึ้น | 17. สัดส่วนปริมาณขยะที่กำจัดถูกต้องต่อปริมาณขยะที่เกิดขึ้น (ร้อยละ) | ปี 2563 = ร้อยละ 27.63<br>ปี 2564 = ร้อยละ 27.77<br>ปี 2565 = ร้อยละ 27.60<br>(เฉลี่ย 3 ปีย้อนหลัง = ร้อยละ 27.66 ต่อปี) | ร้อยละ 28 | ร้อยละ 30 | ร้อยละ 32 | ร้อยละ 34 | ร้อยละ 35 |
| ประชากรที่ประสบอุทกภัยลดลง | 18. จำนวนครัวเรือนที่ได้รับผลกระทบจากอุทกภัย และดิน/โคลนถล่ม | ปี 2562 = 34,252 คน (1,277.24)<br>ปี 2563 = 29,239 คน (-14.63)<br>ปี 2564 = 43,039 คน (47.19)<br>(เฉลี่ย 3 ปีย้อนหลัง = 35,510 คน ต่อปี) | ไม่เกิน 35,000 คน | ไม่เกิน 35,000 คน | ไม่เกิน 30,000 คน | ไม่เกิน 30,000 คน | ไม่เกิน 30,000 คน |

**แนวทางการพัฒนา**

1. พัฒนาและส่งเสริมการศึกษา การเรียนรู้ การพัฒนาทักษะและสมรรถนะอาชีพ และสร้างสภาพแวดล้อมให้เอื้อต่อการพัฒนาคนในทุกช่วงวัย
2. ส่งเสริมความร่วมมือของทุกองค์การและภาคประชาชนในการบริหารและจัดการทรัพยากรธรรมชาติและสิ่งแวดล้อมให้เกิดความเป็นธรรมและยั่งยืน
3. ส่งเสริมและสนับสนุนให้มีการพัฒนาโครงสร้างพื้นฐานที่ทันสมัยเพื่อสร้างการเติบโตทางเศรษฐกิจและยกระดับคุณภาพชีวิต ความปลอดภัยของประชาชน
4. ส่งเสริมและพัฒนาระบบอำนวยความเรียบร้อย ความสงบ สันติสุข แบบมีประสิทธิภาพ โดยเน้นการสร้างเครือข่ายความร่วมมือ กับองค์กร และผู้นำชุมชนในทุกระดับ

**แผนงานและโครงการสำคัญ**

แผนงานที่ 1 การส่งเสริมการมีส่วนร่วมในการแก้ไขปัญหาและพัฒนาพื้นที่ เสริมสร้างความเข้มแข็งของหมู่บ้าน/ ชุมชน ให้เกิดความมั่นคงและสันติสุข

โครงการสำคัญ 1) โครงการอำนวยความสงบเรียบร้อย เสริมสร้างความมั่นคง ความเข็มแข็งในระดับชุมชน

โครงการสำคัญ 2) โครงการพัฒนาและขยายผลโครงการอันเนื่องมาจากพระราชดำริ จังหวัดนราธิวาส

แผนงานที่ 2 การพัฒนาโครงสร้างพื้นฐานและสาธารณูปโภคพื้นฐาน การเดินทางและการขนส่งอัจฉริยะ เพื่อยกระดับคุณภาพชีวิตที่เป็นมิตรกับสิ่งแวดล้อม

โครงการสำคัญ 3) โครงการพัฒนาโครงสร้างพื้นฐานและเชื่อมโยงเครือข่ายโลจิสติกส์

โครงการสำคัญ 4) โครงการบริหารจัดการ ฟื้นฟูและพัฒนาแหล่งน้ำ

แผนงานที่ 3 การพัฒนาด้านสังคมและคุณภาพชีวิต

โครงการสำคัญ 5) โครงการส่งเสริมสุขภาพ เสริมสร้างการมีสุขภาวะที่ดี และเตรียมความพร้อมเข้าสู่สังคมสูงอายุ

แผนงานที่ 4 ส่งเสริมการศึกษา การเรียนรู้ การพัฒนาทักษะและสมรรถนะด้านอาชีพ บนฐานเทคโนโลยีดิจิทัล

โครงการสำคัญ 6) โครงการส่งเสริมการศึกษา การเรียนรู้ การพัฒนาทักษะและสมรรถนะด้านอาชีพ

# แบบฟอร์มสรุปแผนงานและโครงการสำคัญ
# ของจังหวัด (พ.ศ. 2566 - 2570)
# (ฉบับทบทวน) ประจำปีงบประมาณ
# พ.ศ. 2568 จังหวัดนราธิวาส (แบบ จ.1)

**แบบ จ.1**

# แบบฟอร์มสรุปแผนงานและโครงการสำคัญของจังหวัด (พ.ศ. 2566 - 2570) (ฉบับทบทวน) ประจำปีงบประมาณ พ.ศ. 2568
# จังหวัดนราธิวาส

**เป้าหมายการพัฒนาจังหวัด :** เมืองสงบสุข น่าอยู่

| ประเด็นการพัฒนา | ตัวชี้วัดของประเด็นการพัฒนา | ค่าเป้าหมาย | | | | | |
|---|---|---|---|---|---|---|---|
| | | พ.ศ. 2566 | พ.ศ. 2567 | พ.ศ. 2568 | พ.ศ. 2569 | พ.ศ. 2570 | พ.ศ. 2566 - 2570 |
| ประเด็นการพัฒนาที่ 1 พัฒนาและส่งเสริมการผลิตการเกษตรกรรม การท่องเที่ยว อุตสาหกรรม การลงทุน การค้าชายแดน และเขตเศรษฐกิจพิเศษ อย่างต่อเนื่องและเกิดรายได้ภาคประชาชนยั่งยืน | 1. อัตราการขยายตัวของมูลค่าผลิตภัณฑ์ภาคเกษตรของจังหวัดนราธิวาส<br>ปี 2562 = 13,684 ลบ. (-14.7)<br>ปี 2563 =10,382 ลบ. (-24.13)<br>ปี 2564p = 12,176 ลบ. (17.27)<br>(เฉลี่ย 3 ปีย้อนหลัง = ลดลง ร้อยละ 21.56) | เพิ่มขึ้น ร้อยละ 1 | เพิ่มขึ้น ร้อยละ 1 | เพิ่มขึ้น ร้อยละ 1 | เพิ่มขึ้น ร้อยละ 1 | เพิ่มขึ้น ร้อยละ 1 | เพิ่มขึ้น ร้อยละ 1 |
| | 2. ผลผลิตการเกษตรเฉลี่ยต่อหน่วยการผลิต (กิโลกรัม/ไร่) | | | | | | |
| | 2.1 ปาล์มน้ำมัน<br>ปี 2562 = 2,106 กก./ไร่<br>ปี 2563 = 2,112 กก./ไร่ (0.28)<br>ปี 2564 = 2,136 กก./ไร่ (1.13)<br>(เฉลี่ย 3 ปีย้อนหลัง = เพิ่มขึ้น ร้อยละ 0.65) | เพิ่มขึ้น ร้อยละ 3 | เพิ่มขึ้น ร้อยละ 3 | เพิ่มขึ้น ร้อยละ 3 | เพิ่มขึ้น ร้อยละ 3 | เพิ่มขึ้น ร้อยละ 3 | เพิ่มขึ้น ร้อยละ 3 |

| ประเด็นการพัฒนา | ตัวชี้วัดของประเด็นการพัฒนา | ค่าเป้าหมาย | | | | | |
|---|---|---|---|---|---|---|---|
| | | พ.ศ. 2566 | พ.ศ. 2567 | พ.ศ. 2568 | พ.ศ. 2569 | พ.ศ. 2570 | พ.ศ. 2566 - 2570 |
| | 2.2 ยางพารา<br>ปี 2562 = 227 กก./ไร่<br>ปี 2563 = 214 กก./ไร่ (- 5.72)<br>ปี 2564 = 210 กก./ไร่ (- 1.86)<br>(เฉลี่ย 3 ปีย้อนหลัง = ลดลง ร้อยละ 2.52) | เพิ่มขึ้น<br>ไม่ต่ำกว่า<br>ร้อยละ 3 | เพิ่มขึ้น<br>ไม่ต่ำกว่า<br>ร้อยละ 3 | เพิ่มขึ้น<br>ไม่ต่ำกว่า<br>ร้อยละ 3 | เพิ่มขึ้น<br>ไม่ต่ำกว่า<br>ร้อยละ 3 | เพิ่มขึ้น<br>ไม่ต่ำกว่า<br>ร้อยละ 3 | เพิ่มขึ้น<br>ไม่ต่ำกว่า<br>ร้อยละ 3 |
| | 2.3 ข้าวนาปี<br>ปี 2562 = 438 กก./ไร่<br>ปี 2563 = 428 กก./ไร่ (-2.28)<br>ปี 2564 = 440 กก./ไร่ (2.80)<br>(เฉลี่ย 3 ปีย้อนหลัง = เพิ่มขึ้น ร้อยละ 0.17) | เพิ่มขึ้น<br>ไม่ต่ำกว่า<br>ร้อยละ 3 | เพิ่มขึ้น<br>ไม่ต่ำกว่า<br>ร้อยละ 3 | เพิ่มขึ้น<br>ไม่ต่ำกว่า<br>ร้อยละ 3 | เพิ่มขึ้น<br>ไม่ต่ำกว่า<br>ร้อยละ 3 | เพิ่มขึ้น<br>ไม่ต่ำกว่า<br>ร้อยละ 3 | เพิ่มขึ้น<br>ไม่ต่ำกว่า<br>ร้อยละ 3 |
| | 3. อัตราการขยายตัวของภาคอุตสาหกรรม<br>ของจังหวัดนราธิวาส (ร้อยละ)<br>ปี 2562 = 3,405 ลบ. (-3.60)<br>ปี 2563= 3,623 ลบ. (6.40)<br>ปี 2564= 4,076 ลบ. (12.50)<br>(เฉลี่ย 3 ปีย้อนหลัง = เพิ่มขึ้น ร้อยละ 15.3) | เพิ่มขึ้น<br>ร้อยละ 15 | เพิ่มขึ้น<br>ร้อยละ 15 | เพิ่มขึ้น<br>ร้อยละ 15 | เพิ่มขึ้น<br>ร้อยละ 18 | เพิ่มขึ้น<br>ร้อยละ 20 | เพิ่มขึ้น<br>ร้อยละ 20 |
| | 4. มูลค่าการค้าชายแดนเพิ่มขึ้น (ร้อยละ)<br>ปี 2562= 3,683.18 ลบ. (-24.90)<br>ปี 2563=3,020.35 ลบ. (-34.34)<br>ปี 2564=2,993.30 ลบ. (-0.89)<br>(เฉลี่ย 3 ปีย้อนหลัง = ลดลง ร้อยละ 20.04) | เพิ่มขึ้น<br>ร้อยละ 1 | เพิ่มขึ้น<br>ร้อยละ 1 | เพิ่มขึ้น<br>ร้อยละ 1 | เพิ่มขึ้น<br>ร้อยละ 1 | เพิ่มขึ้น<br>ร้อยละ 1 | เพิ่มขึ้น<br>ร้อยละ 1 |

| ประเด็นการพัฒนา | ตัวชี้วัดของประเด็นการพัฒนา | ค่าเป้าหมาย | | | | | |
|---|---|---|---|---|---|---|---|
| | | พ.ศ. 2566 | พ.ศ. 2567 | พ.ศ. 2568 | พ.ศ. 2569 | พ.ศ. 2570 | พ.ศ. 2566 - 2570 |
| | 5. รายได้จากการจำหน่ายผลิตภัณฑ์ชุมชน /OTOP (ล้านบาท)<br>ปี 2562 = 2,022 ลบ.<br>ปี 2563 = 3,405 ลบ.<br>ปี 2564 = 1,260 ลบ.<br>ปี 2565 = 2,754 ลบ.<br>(เฉลี่ย 3 ปีย้อนหลัง = 2,473 ลบ.) | 2,480 ล้านบาท | 2,500 ล้านบาท | 2,600 ล้านบาท | 2,800 ล้านบาท | 3,000 ล้านบาท | 3,000 ล้านบาท |
| | 6. รายได้ด้านการท่องเที่ยว เพิ่มขึ้น (ร้อยละ)<br>ปี 2562 = 3,171 ลบ. (0.86)<br>ปี 2563 = 773 ลบ. (-75.40)<br>ปี 2564 = 213 ลบ. (-262.91)<br>(เฉลี่ย 3 ปีย้อนหลัง = ลดลง ร้อยละ 112.48) | เพิ่มขึ้น ร้อยละ 3 | เพิ่มขึ้น ร้อยละ 3 | เพิ่มขึ้น ร้อยละ 5 | เพิ่มขึ้น ร้อยละ 10 | เพิ่มขึ้น ร้อยละ 20 | เพิ่มขึ้น ร้อยละ 20 |
| ประเด็นการพัฒนาที่ 2 พัฒนาคุณภาพชีวิต ลดความเหลื่อมล้ำ อนุรักษ์ทรัพยากรธรรมชาติและสิ่งแวดล้อมอย่างเป็นระบบ และบริหารจัดการโครงสร้างพื้นฐานที่ทันสมัย นำไปสู่ความมั่นคงและสันติสุขที่ยั่งยืน | 7. ร้อยละของประชากรที่อยู่ใต้เส้นความยากจน (ร้อยละ)<br>ปี 2560 = 34.17<br>ปี 2561 = 30.10 (-11.91)<br>ปี 2562 = 25.53 (-15.18)<br>(เฉลี่ย 3 ปีย้อนหลัง = ร้อยละ 29.93<br>หรือ ลดลง ร้อยละ 9.03 ต่อปี) | ร้อยละ 25 | ร้อยละ 25 | ร้อยละ 20 | ร้อยละ 20 | ร้อยละ 20 | ร้อยละ 20 |

| ประเด็นการพัฒนา | ตัวชี้วัดของประเด็นการพัฒนา | ค่าเป้าหมาย | | | | | |
|---|---|---|---|---|---|---|---|
| | | พ.ศ. 2566 | พ.ศ. 2567 | พ.ศ. 2568 | พ.ศ. 2569 | พ.ศ. 2570 | พ.ศ. 2566 - 2570 |
| | 8. ร้อยละของทารกแรกเกิดที่มีน้ำหนักต่ำกว่าเกณฑ์<br>ปี 2560 = 7.54<br>ปี 2561 = 7.61<br>ปี 2562 = 8.06 (5.91)<br>ปี 2563 = 8.93 (10.79)<br>ปี 2564 = 8.46 (-5.26)<br>(เฉลี่ย 3 ปีย้อนหลัง = เพิ่มขึ้น ร้อยละ 3.81) | ลดลง<br>ร้อยละ 1 | ลดลง<br>ร้อยละ 1 | ลดลง<br>ร้อยละ 1 | ลดลง<br>ร้อยละ 1 | ลดลง<br>ร้อยละ 1 | ลดลง<br>ร้อยละ 1 |
| | 9. อัตราทารกตายต่อการเกิดมีชีพพันคน<br>2562 = 6.80<br>2563 = 6.77 (-0.44)<br>2564 = 6.37 (-5.90)<br>(เฉลี่ย 3 ปีย้อนหลัง = ลดลง ร้อยละ 2.11) | ลดลง<br>ร้อยละ 2.2 | ลดลง<br>ร้อยละ 2.3 | ลดลง<br>ร้อยละ 2.5 | ลดลง<br>ร้อยละ 3 | ลดลง<br>ร้อยละ 5 | ลดลง<br>ร้อยละ 5 |
| | 10. จำนวนปีการศึกษาเฉลี่ยประชากรไทย<br>อายุ 15-59 ปี (ปี)<br>ปี 2562 = 8.12<br>ปี 2563 = 8.36 (2.95)<br>ปี 2564 = 8.74 (4.54)<br>(เฉลี่ย 3 ปีย้อนหลัง = เพิ่มขึ้น ร้อยละ 2.49 ) | เพิ่มขึ้น<br>ร้อยละ 2.5 | เพิ่มขึ้น<br>ร้อยละ 2.5 | เพิ่มขึ้น<br>ร้อยละ 2.5 | เพิ่มขึ้น<br>ร้อยละ 2.5 | เพิ่มขึ้น<br>ร้อยละ 2.5 | เพิ่มขึ้น<br>ร้อยละ 2.5 |

| ประเด็นการพัฒนา | ตัวชี้วัดของประเด็นการพัฒนา | ค่าเป้าหมาย | | | | | |
|---|---|---|---|---|---|---|---|
| | | พ.ศ. 2566 | พ.ศ. 2567 | พ.ศ. 2568 | พ.ศ. 2569 | พ.ศ. 2570 | พ.ศ. 2566 - 2570 |
| | 11. อัตราการเข้าเรียนรวมระดับมัธยมศึกษาตอนปลายและอาชีวศึกษา (ร้อยละ)<br>ปี 2562 = 69.14<br>ปี 2563 = 78.26<br>ปี 2564 = 74.39<br>(เฉลี่ย 3 ปีย้อนหลัง = ร้อยละ 73.93 ต่อปี) | ร้อยละ 75 | ร้อยละ 75 | ร้อยละ 80 | ร้อยละ 80 | ร้อยละ 80 | ร้อยละ 80 |
| | 12. ค่าเฉลี่ยคะแนน O-net มัธยมศึกษาตอนปลาย (คะแนน)<br>ปี 2562 = 25.29<br>ปี 2563 = 26.21 (3.63)<br>ปี 2564 = 25.33 (-3.35)<br>(เฉลี่ย 3 ปีย้อนหลัง = 25.61 คะแนน ต่อปี<br>หรือ เพิ่มขึ้นเฉลี่ย ร้อยละ 0.09) | เพิ่มขึ้น<br>ร้อยละ 0.50 | เพิ่มขึ้น<br>ร้อยละ 0.50 | เพิ่มขึ้น<br>ร้อยละ 0.50 | เพิ่มขึ้น<br>ร้อยละ 0.50 | เพิ่มขึ้น<br>ร้อยละ 0.50 | เพิ่มขึ้น<br>ร้อยละ 0.50 |
| | 13. อัตราการว่างงาน (ร้อยละ)<br>ปี 2562 = 2.65<br>ปี 2563 = 6.82 (157.35)<br>ปี 2564 = 8.78 (28.73)<br>ปี 2565 = 7.35 (-16.28)<br>(เฉลี่ย 3 ปีย้อนหลัง = เพิ่มขึ้น ร้อยละ 56) | ลดลง<br>ร้อยละ 1 | ลดลง<br>ร้อยละ 1 | ลดลง<br>ร้อยละ 1 | ลดลง<br>ร้อยละ 1 | ลดลง<br>ร้อยละ 1 | ลดลง<br>ร้อยละ 1 |

| ประเด็นการพัฒนา | ตัวชี้วัดของประเด็นการพัฒนา | ค่าเป้าหมาย | | | | | |
|---|---|---|---|---|---|---|---|
| | | พ.ศ. 2566 | พ.ศ. 2567 | พ.ศ. 2568 | พ.ศ. 2569 | พ.ศ. 2570 | พ.ศ. 2566 - 2570 |
| | 14. อัตราคดีอาชญากรรมต่อประชากรแสนคน ลดลงร้อยละ 2.5 | | | | | | |
| | 14.1 คดีกลุ่ม 1 คดีความผิดเกี่ยวกับชีวิต ร่างกาย และเพศ<br>ปี 2562 = 24.25<br>ปี 2563 = 21.75 (-10.30)<br>ปี 2564 = 28.62 (31.58)<br>(เฉลี่ย 3 ปีย้อนหลัง = เพิ่มขึ้น ร้อยละ 7.09) | ลดลง ร้อยละ 2.5 | ลดลง ร้อยละ 2.5 | ลดลง ร้อยละ 2.5 | ลดลง ร้อยละ 2.5 | ลดลง ร้อยละ 2.5 | ลดลง ร้อยละ 2.5 |
| | 14.2 คดีกลุ่ม 2 คดีความผิดเกี่ยวกับทรัพย์<br>ปี 2562 = 73.25<br>ปี 2563 = 72.12 (-1.54)<br>ปี 2564 = 60.88 (-15.58)<br>(เฉลี่ย 3 ปีย้อนหลัง = ลดลง ร้อยละ 5.70) | ลดลง ร้อยละ 2.5 | ลดลง ร้อยละ 2.5 | ลดลง ร้อยละ 2.5 | ลดลง ร้อยละ 2.5 | ลดลง ร้อยละ 2.5 | ลดลง ร้อยละ 2.5 |
| | 15. ร้อยละของหมู่บ้าน/ชุมชนที่ไม่พบปัญหายาเสพติด (ร้อยละ)<br>ปี 2562 = 71.26<br>ปี 2563 = 71.71<br>ปี 2564 = 67.02<br>(เฉลี่ย 3 ปีย้อนหลัง = ร้อยละ 69.99 ต่อปี) | เพิ่มขึ้น ร้อยละ 0.50 | เพิ่มขึ้น ร้อยละ 0.50 | เพิ่มขึ้น ร้อยละ 0.50 | เพิ่มขึ้น ร้อยละ 0.50 | เพิ่มขึ้น ร้อยละ 0.50 | เพิ่มขึ้น ร้อยละ 0.50 |

| ประเด็นการพัฒนา | ตัวชี้วัดของประเด็นการพัฒนา | ค่าเป้าหมาย | | | | | |
|---|---|---|---|---|---|---|---|
| | | พ.ศ. 2566 | พ.ศ. 2567 | พ.ศ. 2568 | พ.ศ. 2569 | พ.ศ. 2570 | พ.ศ. 2566 - 2570 |
| | 16. จำนวนเหตุการณ์ความไม่สงบในจังหวัดนราธิวาสที่เกิดขึ้น (ครั้ง)<br>ปี 2562 = 25 ครั้ง<br>ปี 2563 = 86 ครั้ง<br>ปี 2564 = 44 ครั้ง<br>(เฉลี่ย 3 ปีย้อนหลัง = 51.6 ครั้ง ต่อปี) | ไม่เกิน 35 ครั้ง | ไม่เกิน 33 ครั้ง | ไม่เกิน 30 ครั้ง | ไม่เกิน 28 ครั้ง | ไม่เกิน 25 ครั้ง | ไม่เกิน 25 ครั้ง |
| | 17. สัดส่วนปริมาณขยะที่กำจัดถูกต้องต่อปริมาณขยะที่เกิดขึ้น (ร้อยละ)<br>ปี 2563 = ร้อยละ 27.63<br>ปี 2564 = ร้อยละ 27.77<br>ปี 2565 = ร้อยละ 27.60<br>(เฉลี่ย 3 ปีย้อนหลัง = ร้อยละ 27.66 ต่อปี) | ร้อยละ 28 | ร้อยละ 30 | ร้อยละ 32 | ร้อยละ 34 | ร้อยละ 35 | ร้อยละ 35 |
| | 18. จำนวนครัวเรือนที่ได้รับผลกระทบจากอุทกภัยและดิน/โคลนถล่ม<br>ปี 2562 = 34,252 คน (1,277.24)<br>ปี 2563 = 29,239 คน (-14.63)<br>ปี 2564 = 43,039 คน (47.19)<br>(เฉลี่ย 3 ปีย้อนหลัง = 35,510 คน ต่อปี) | ไม่เกิน 35,000 คน | ไม่เกิน 35,000 คน | ไม่เกิน 30,000 คน | ไม่เกิน 30,000 คน | ไม่เกิน 30,000 คน | ไม่เกิน 30,000 คน |

**แบบ จ.1**

## แบบฟอร์มสรุปแผนงานและโครงการสำคัญของจังหวัด (พ.ศ. 2566 – 2570) (ฉบับทบทวน) ประจำปีงบประมาณ พ.ศ. 2568
## จังหวัดนราธิวาส

หน่วย : บาท

| บัญชีรายการชุดโครงการสำคัญ | | | | งบประมาณดำเนินการ | | | | | |
|---|---|---|---|---|---|---|---|---|---|
| แผนงาน/โครงการสำคัญ | ยุทธศาสตร์ชาติ (X)/แผนแม่บทฯ(Y) | แหล่งงปม. | หน่วยดำเนินการ | พ.ศ. 2566 | พ.ศ. 2567 | พ.ศ. 2568 | พ.ศ. 2569 | พ.ศ. 2570 | พ.ศ. 2566 - 2570 |
| **ประเด็นการพัฒนาที่ 1 พัฒนาและส่งเสริมการผลิต การเกษตรกรรม การท่องเที่ยว อุตสาหกรรม การลงทุน การค้าชายแดนและเขตเศรษฐกิจพิเศษอย่างต่อเนื่องและเกิดรายได้ภาคประชาชนยั่งยืน** | | | | | | | | | |
| **แผนงานที่ 1 การพัฒนาคุณภาพการผลิตและบริหารจัดการผลผลิตภาคการเกษตร** | | | | | | | | | |
| **งบประมาณของจังหวัด** | | | | | | | | | |
| **1.โครงการพัฒนาคุณภาพการผลิตและสร้างมูลค่าสินค้าเกษตร** | | | | **-** | **-** | **30,667,380** | **1,000,000** | **1,000,000** | **32,667,380** |
| กิจกรรมหลัก 1.1 เพิ่มประสิทธิภาพการผลิตมะพร้าวผลแก่แบบครบวงจรในพื้นที่จังหวัดนราธิวาส | 2.3 | 1 | สำนักงานเกษตรจังหวัดนราธิวาส | - | - | 653,500 | 500,000 | 500,000 | 1,653,500 |
| กิจกรรมย่อย 1) ถ่ายทอดความรู้การจัดการศัตรูพืชแบบผสมผสาน (Integrated Post Management; IPM) | | | | - | - | 170,000 | - | - | 170,000 |

| บัญชีรายการชุดโครงการสำคัญ | | | | งบประมาณดำเนินการ | | | | | |
|---|---|---|---|---|---|---|---|---|---|
| แผนงาน/โครงการสำคัญ | ยุทธศาสตร์ชาติ (X)/แผนแม่บทฯ(Y) | แหล่งงปม. | หน่วยดำเนินการ | พ.ศ. 2566 | พ.ศ. 2567 | พ.ศ. 2568 | พ.ศ. 2569 | พ.ศ. 2570 | พ.ศ. 2566 - 2570 |
| กิจกรรมย่อย 2) ถ่ายทอดความรู้การปรับปรุงดิน การวิเคราะห์ธาตุอาหารในดิน และการให้ปุ๋ยตามค่าวิเคราะห์ดิน | | | | - | - | 191,000 | - | - | 191,000 |
| กิจกรรมย่อย 3) ทัศนศึกษาดูงานแปลงปลูกมะพร้าวประสิทธิภาพสูงต้นแบบ | | | | - | - | 122,000 | - | - | 122,000 |
| กิจกรรมย่อย 4) จัดทำแปลงต้นแบบการจัดการศัตรูพืชแบบผสมผสาน | | | | - | - | 170,500 | - | - | 170,500 |
| กิจกรรมหลัก 1.2 ส่งเสริมการผลิตผักปลอดภัยในศูนย์เรียนรู้การเพิ่มประสิทธิภาพการผลิตสินค้าเกษตร (ศพก.) เพื่อเป็นต้นแบบการสร้างรายได้ และความมั่นคงทางอาหาร | 2.16 | 1 | สำนักงานเกษตรจังหวัดนราธิวาส | - | - | 548,000 | 500,000 | 500,000 | 1,548,000 |
| กิจกรรมย่อย 1) อบรมถ่ายทอดองค์ความรู้และเทคโนโลยีการผลิตผักปลอดภัยด้วยเทคนิคการปลูกผักยกแคร่แก่เกษตรกรต้นแบบ (ศพก.) หลัก/เครือข่าย | | | | - | - | 49,000 | - | - | 49,000 |

| บัญชีรายการชุดโครงการสำคัญ | | | | งบประมาณดำเนินการ | | | | | |
|---|---|---|---|---|---|---|---|---|---|
| แผนงาน/โครงการสำคัญ | ยุทธศาสตร์ชาติ (X)/แผนแม่บทฯ(Y) | แหล่งงปม. | หน่วยดำเนินการ | พ.ศ. 2566 | พ.ศ. 2567 | พ.ศ. 2568 | พ.ศ. 2569 | พ.ศ. 2570 | พ.ศ. 2566 - 2570 |
| กิจกรรมย่อย 2) สนับสนุนวัสดุสาธิต การผลิตผักปลอดภัยด้วยเทคนิคการปลูกผักยกแคร่ แก่ศูนย์เรียนรู้การเพิ่มประสิทธิภาพการผลิตสินค้าเกษตร (ศพก.) หลัก/เครือข่าย | | | | - | - | 499,000 | - | - | 499,000 |
| กิจกรรมหลัก 1.3 พัฒนาศักยภาพด้านการเกษตรเพื่อเพิ่มมูลค่าสูง | 2.3 | 1 | สำนักงานเกษตรและสหกรณ์จังหวัดนราธิวาส | - | - | 1,510,000 | - | - | 1,510,000 |
| กิจกรรมย่อย 1) สร้างการรับรู้การเพิ่มมูลค่าสูงของสินค้าทางการเกษตร | | | | - | - | 103,400 | - | - | 103,400 |
| กิจกรรมย่อย 2) สร้างการรับรู้การปฏิบัติทางการเกษตรที่ดีสำหรับพืชอาหาร GAP | | | | - | - | 159,900 | - | - | 159,900 |
| กิจกรรมย่อย 3) ส่งเสริมการแปรรูปผลผลิตสินค้าทางการเกษตร | | | | - | - | 471,900 | - | - | 471,900 |
| กิจกรรมย่อย 4) ส่งเสริมการแปรรูปผลผลิตทางการเกษตรเพื่อเป็นอาหารสัตว์ | | | | - | - | 471,900 | - | - | 471,900 |
| กิจกรรมย่อย 5) การผลิตปุ๋ยหมัก | | | | - | - | 302,900 | - | - | 302,900 |

| บัญชีรายการชุดโครงการสำคัญ | | | | งบประมาณดำเนินการ | | | | | |
|---|---|---|---|---|---|---|---|---|---|
| แผนงาน/โครงการสำคัญ | ยุทธศาสตร์ชาติ (X)/แผนแม่บทฯ(Y) | แหล่งงปม. | หน่วยดำเนินการ | พ.ศ. 2566 | พ.ศ. 2567 | พ.ศ. 2568 | พ.ศ. 2569 | พ.ศ. 2570 | พ.ศ. 2566 - 2570 |
| กิจกรรมหลัก 1.4 แหล่งอาหารและโปรตีนด้านปศุสัตว์ | 2.3 | 1 | สำนักงานปศุสัตว์จังหวัดนราธิวาส | - | - | 5,653,050 | - | - | 5,653,050 |
| กิจกรรมย่อย 1) ส่งเสริมการเลี้ยงไก่พื้นเมืองเพื่อความมั่นคงด้านอาหารและสร้างรายได้ | | | | - | - | 5,653,050 | - | - | 5,653,050 |
| กิจกรรมหลัก 1.5 ปรับปรุงพื้นที่นาร้างเพื่อการเกษตรแบบผสมผสาน (สนับสนุนการดำเนินงานภายใต้โครงการตากใบโมเดล) | 2.3 | 1 | สถานีพัฒนาที่ดินนราธิวาส | - | - | 15,301,230 | - | - | 15,301,230 |
| กิจกรรมย่อย 1) จัดทำระบบอนุรักษ์ดินและน้ำตามแบบรายแปลงของเกษตรกร | | | | - | - | 7650000 | - | - | 7650000 |
| กิจกรรมย่อย 2) สนับสนุนปัจจัยการผลิตด้านการพัฒนาที่ดิน | | | | - | - | 2,167,500 | - | - | 2,167,500 |
| กิจกรรมย่อย 3) สนับสนุนปัจจัยการผลิตในการทำเกษตรแบบผสมผสาน (ด้านพืช) | | | | - | - | 5,227,500 | - | - | 5,227,500 |
| กิจกรรมย่อย 4) ให้ความรู้กับเกษตรกรที่เข้าร่วมโครงการ | | | | - | - | 141,480 | - | - | 141,480 |
| กิจกรรมย่อย 5) สำรวจและออกแบบและติดตามงาน | | | | - | - | 114,750 | - | - | 114,750 |

| บัญชีรายการชุดโครงการสำคัญ | | | | งบประมาณดำเนินการ | | | | | |
|---|---|---|---|---|---|---|---|---|---|
| แผนงาน/โครงการสำคัญ | ยุทธศาสตร์ชาติ (X)/แผนแม่บทฯ(Y) | แหล่งงปม. | หน่วยดำเนินการ | พ.ศ. 2566 | พ.ศ. 2567 | พ.ศ. 2568 | พ.ศ. 2569 | พ.ศ. 2570 | พ.ศ. 2566 - 2570 |
| กิจกรรมหลัก 1.6 1 หมู่บ้าน 1 เกษตรทฤษฎีใหม่ | 2.3 | 1 | สถานีพัฒนาที่ดินนราธิวาส | - | - | 2,482,500 | - | - | 2,482,500 |
| กิจกรรมย่อย 1) จัดทำระบบอนุรักษ์ดินและน้ำตามแบบรายแปลงของเกษตรกร | | | | - | - | 1,650,000 | - | - | 1,650,000 |
| กิจกรรมย่อย 2) ส่งเสริมและสนับสนุนปัจจัยการผลิตปุ๋ยหมัก | | | | - | - | 510,000 | - | - | 510,000 |
| กิจกรรมย่อย 3) ส่งเสริมและสนับสนุนปัจจัยการผลิตสารปรับปรุงดิน (โดโลไมท์) | | | | - | - | 127,500 | - | - | 127,500 |
| กิจกรรมย่อย 4) ส่งเสริมและสนับสนุนปัจจัยการผลิตน้ำหมักชีวภาพ | | | | - | - | 195,000 | - | - | 195,000 |
| กิจกรรมหลัก 1.7 จัดระบบการใช้ประโยชน์ที่ดินเพื่อการเกษตรที่ยั่งยืน | 2.3 | 1 | สถานีพัฒนาที่ดินนราธิวาส | - | - | 4,140,000 | - | - | 4,140,000 |
| กิจกรรมย่อย 1) จัดระบบอนุรักษ์ดินและน้ำ (ขุดคู-ยกร่อง) | | | | - | - | 2,400,000 | - | - | 2,400,000 |
| กิจกรรมย่อย 2) สนับสนุนโดโลไมท์ | | | | - | - | 340,000 | - | - | 340,000 |
| กิจกรรมย่อย 3) สนับสนุนปุ๋ยหมัก | | | | - | - | 680,000 | - | - | 680,000 |
| กิจกรรมย่อย 4) สนับสนุนลูกพันธุ์ปลานิล รับการสนับสนุนจากกรมประมง | | | | - | - | 0 | - | - | 0 |

| บัญชีรายการชุดโครงการสำคัญ | | | | งบประมาณดำเนินการ | | | | | |
|---|---|---|---|---|---|---|---|---|---|
| แผนงาน/โครงการสำคัญ | ยุทธศาสตร์ชาติ (X)/แผนแม่บทฯ(Y) | แหล่งงปม. | หน่วยดำเนินการ | พ.ศ. 2566 | พ.ศ. 2567 | พ.ศ. 2568 | พ.ศ. 2569 | พ.ศ. 2570 | พ.ศ. 2566 - 2570 |
| กิจกรรมย่อย 5) สนับสนุนต้นกล้าพันธุ์ปาล์มน้ำมัน | | | | - | - | 480,000 | - | - | 480,000 |
| กิจกรรมย่อย 6) สนับสนุนมะพร้าวน้ำหอม | | | | - | - | 240,000 | - | - | 240,000 |
| กิจกรรมหลัก 1.8 เพิ่มประสิทธิภาพและลดต้นทุนด้านพลังงานในภาคการเกษตร | 5.3 | 1 | สำนักงานพลังงานจังหวัดนราธิวาส | - | - | 170,000 | - | - | 170,000 |
| กิจกรรมย่อย 1) สนับสนุนเทคโนโลยีพลังงานในภาคการเกษตร | | | | - | - | 160,000 | - | - | 160,000 |
| กิจกรรมย่อย 2) จัดฝึกอบรมการใช้งานและการบำรุงรักษาระบบ | | | | - | - | 10,000 | - | - | 10,000 |
| กิจกรรมหลัก 1.9 ส่งเสริมการใช้เตาเผาถ่านประสิทธิภาพสูงลดมลภาวะ | 5.7 | 1 | สำนักงานพลังงานจังหวัดนราธิวาส | - | - | 209,100 | - | - | 209,100 |
| กิจกรรมย่อย 1) ส่งเสริมการใช้พลังงานทดแทน | | | | - | - | 209,100 | - | - | 209,100 |
| **2.โครงการพัฒนาระบบตลาด เชื่อมโยงตลาดสินค้าและบริการสู่ตลาดโลก และส่งเสริมการค้าจังหวัดนราธิวาสสู่เศรษฐกิจฐานราก** | | | | **-** | **-** | **2,665,000** | **0** | **0** | **2,665,000** |

| บัญชีรายการชุดโครงการสำคัญ | | | | งบประมาณดำเนินการ | | | | | |
|---|---|---|---|---|---|---|---|---|---|
| แผนงาน/โครงการสำคัญ | ยุทธศาสตร์ชาติ (X)/แผนแม่บทฯ(Y) | แหล่งงปม. | หน่วยดำเนินการ | พ.ศ. 2566 | พ.ศ. 2567 | พ.ศ. 2568 | พ.ศ. 2569 | พ.ศ. 2570 | พ.ศ. 2566 - 2570 |
| กิจกรรมหลัก 2.1 ปั้นผู้ประกอบการอุตสาหกรรมแปรรูปเกษตรอัจฉริยะ | 2.8 | 1 | สำนักงานอุตสาหกรรมจังหวัดนราธิวาส | - | - | 2,665,000 | - | - | 2,665,000 |
| กิจกรรมย่อย 1) เตรียมความพร้อมผู้ประกอบการ | | | | - | - | 186,196 | - | - | 186,196 |
| กิจกรรมย่อย 2) พัฒนาผู้ประกอบการอุตสาหกรรมแปรรูปเกษตรอัจฉริยะ | | | | - | - | 2,469,200 | - | - | 2,469,200 |
| กิจกรรมย่อย 3) บริหารโครงการและติดตามประเมินผล | | | | - | - | 9,604 | - | - | 9,604 |
| **แผนงานที่ 2 การเสริมสร้างความเติบโตของอุตสาหกรรมท่องเที่ยว สู่เมืองท่องเที่ยวธรรมชาติ สุขภาพ และวัฒนธรรมที่มีคุณภาพและได้มาตรฐาน** | | | | | | | | | |
| **3.โครงการพัฒนาคุณภาพสินค้า บริการ กิจกรรม สถานที่ท่องเที่ยว และพัฒนาบุคลากรด้านการท่องเที่ยว รองรับการท่องเที่ยวของคนทั่วโลก** | | | | **-** | **-** | **76,111,190** | **17,200,000** | **17,200,000** | **101,511,190** |
| กิจกรรมหลัก 3.1 กิจกรรมบิ๊กไบค์ | 2.5 | 1 | สำนักงานการท่องเที่ยวและกีฬาจังหวัดนราธิวาส | - | - | 3,000,000 | 3,000,000 | 3,000,000 | 9, 000,000 |

| บัญชีรายการชุดโครงการสำคัญ | | | | งบประมาณดำเนินการ | | | | | |
|---|---|---|---|---|---|---|---|---|---|
| แผนงาน/โครงการสำคัญ | ยุทธศาสตร์ชาติ (X)/แผนแม่บทฯ(Y) | แหล่งงปม. | หน่วยดำเนินการ | พ.ศ. 2566 | พ.ศ. 2567 | พ.ศ. 2568 | พ.ศ. 2569 | พ.ศ. 2570 | พ.ศ. 2566 - 2570 |
| กิจกรรมหลัก 3.2 งานกินเจ ศาลเจ้าแม่โต๊ะโม๊ะ | 2.5 | 1 | สำนักงานการท่องเที่ยวและกีฬาจังหวัดนราธิวาส | - | - | 400,000 | 400,000 | 400,000 | 1,200,000 |
| กิจกรรมหลัก 3.3 กิจกรรมแสงแรกที่ตากใบ | 2.5 | 1 | สำนักงานการท่องเที่ยวและกีฬาจังหวัดนราธิวาส | - | - | 500,000 | 500,000 | 500,000 | 1,500,000 |
| กิจกรรมหลัก 3.4 เทศกาลปีใหม่ อ.เมือง และ อ.สุไหงโก-ลก | 2.5 | 1 | สำนักงานการท่องเที่ยวและกีฬาจังหวัดนราธิวาส | - | - | 500,000 | 500,000 | 500,000 | 1,500,000 |
| กิจกรรมหลัก 3.5 กิจกรรมงานสงกรานต์ อ.เมือง และ อ.สุไหงโก-ลก | 2.5 | 1 | สำนักงานการท่องเที่ยวและกีฬาจังหวัดนราธิวาส | - | - | 1,000,000 | 1,000,000 | 1,000,000 | 3,000,000 |

| บัญชีรายการชุดโครงการสำคัญ | | | | งบประมาณดำเนินการ | | | | | |
|---|---|---|---|---|---|---|---|---|---|
| แผนงาน/โครงการสำคัญ | ยุทธศาสตร์ชาติ (X)/แผนแม่บทฯ(Y) | แหล่งงปม. | หน่วยดำเนินการ | พ.ศ. 2566 | พ.ศ. 2567 | พ.ศ. 2568 | พ.ศ. 2569 | พ.ศ. 2570 | พ.ศ. 2566 - 2570 |
| กิจกรรมหลัก 3.6 กิจกรรมตลาดน้ำยะกัง | 2.5 | 1 | สำนักงานการท่องเที่ยวและกีฬาจังหวัดนราธิวาส | - | - | 500,000 | 500,000 | 500,000 | 1,500,000 |
| กิจกรรมหลัก 3.7 กิจกรรม Amazing Thailand Soft Power | 2.5 | 1 | สำนักงานการท่องเที่ยวและกีฬาจังหวัดนราธิวาส | - | - | 3,000,000 | 3,000,000 | 3,000,000 | 9,000,000 |
| กิจกรรมหลัก 3.8 กิจกรรม Roadshow ที่กรุงเทพ | 2.5 | 1 | สำนักงานการท่องเที่ยวและกีฬาจังหวัดนราธิวาส | - | - | 3,000,000 | 3,000,000 | 3,000,000 | 9,000,000 |
| กิจกรรมหลัก 3.9 พัฒนาแหล่งท่องเที่ยวบ้านเกาะยาว หมู่ที่ 1 ตำบลเจ๊ะเห อำเภอตากใบ จังหวัดนราธิวาส | 2.5 | 1 | สำนักงานโยธาธิการและผังเมืองจังหวัดนราธิวาส | - | - | 36,170,000 | - | - | 36,170,000 |

| บัญชีรายการชุดโครงการสำคัญ | | | | งบประมาณดำเนินการ | | | | | |
|---|---|---|---|---|---|---|---|---|---|
| แผนงาน/โครงการสำคัญ | ยุทธศาสตร์ชาติ (X)/แผนแม่บทฯ(Y) | แหล่งงปม. | หน่วยดำเนินการ | พ.ศ. 2566 | พ.ศ. 2567 | พ.ศ. 2568 | พ.ศ. 2569 | พ.ศ. 2570 | พ.ศ. 2566 - 2570 |
| กิจกรรมหลัก 3.10 ส่งเสริมอัตลักษณ์มือนารอ เพื่อการท่องเที่ยวเชิงวัฒนธรรม | 2.5 | 1 | สำนักงานวัฒนธรรมจังหวัดนราธิวาส | - | - | 4,800,000 | - | - | 4,800,000 |
| กิจกรรมย่อย 1) มหกรรมมือนารอรวมใจ เทิดไท้องค์ราชัน | | | | - | - | 3,000,000 | - | - | 3,000,000 |
| กิจกรรมย่อย 2) ส่งเสริมอัตลักษณ์ภาษาถิ่นเจ๊ะเห (รวมพลคนแหลงเจ๊ะเห) | | | | - | - | 1,500,000 | - | - | 1,500,000 |
| กิจกรรมย่อย 3) จัดพิมพ์หนังสือประชาสัมพันธ์ “ศาสนสถาปัตย์เมืองนรา” | | | | - | - | 300,000 | - | - | 300,000 |
| กิจกรรมหลัก 3.11 เสริมสร้างศักยภาพการให้บริการเพื่อการท่องเที่ยวเรียนรู้ธรรมชาติ อุทยานแห่งชาติอ่าวมะนาว - เขาตันหยง จังหวัดนราธิวาส | 2.5 | 1 | สำนักงานทรัพยากรธรรมชาติและสิ่งแวดล้อมจังหวัดนราธิวาส | - | - | 17,941,190 | - | - | 17,941,190 |

| บัญชีรายการชุดโครงการสำคัญ | | | | งบประมาณดำเนินการ | | | | | |
|---|---|---|---|---|---|---|---|---|---|
| แผนงาน/โครงการสำคัญ | ยุทธศาสตร์ชาติ (X)/แผนแม่บทฯ(Y) | แหล่งงปม. | หน่วยดำเนินการ | พ.ศ. 2566 | พ.ศ. 2567 | พ.ศ. 2568 | พ.ศ. 2569 | พ.ศ. 2570 | พ.ศ. 2566 - 2570 |
| กิจกรรมย่อย 1) ติดตั้งท่าเทียบเรือด้านหน้า ขนาด 9 เมตร ทางเดินจากส่วนท่าเทียบเรือ ด้านหน้าไปยังฝั่ง (walkway) ขนาด 50 เมตร | | | | - | - | 16,118,480 | - | - | 16,118,480 |
| กิจกรรมย่อย 2) ประเมินผลกระทบของน้ำเสียที่มาจากกิจกรรมมนุษย์ที่มีต่อแนวปะการัง ในพื้นที่อุทยานแห่งชาติอ่าวมะนาว - เขาตันหยง | | | | - | - | 804,000 | - | - | 804,000 |
| กิจกรรมย่อย 3) ค่ายเยาวชนอนุรักษ์สิ่งแวดล้อม | | | | - | - | 1,018,710 | - | - | 1,018,710 |
| กิจกรรมหลัก 3.12 ส่งเสริมการท่องเที่ยวเชิงกีฬา Narathiwat Sport Tourism | | 1 | สำนักงานการท่องเที่ยวและกีฬาจังหวัดนราธิวาส | - | - | 5,300,000 | 5,300,000 | 5,300,000 | 15,900,000 |
| กิจกรรมย่อย 1) การแข่งขันกระดานโต้คลื่น ณ หาดนราทัศน์ | | 1 | สำนักงานการท่องเที่ยวและกีฬาจังหวัดนราธิวาส | - | - | 600,000 | 600,000 | 600,000 | 1,800,000 |

| บัญชีรายการชุดโครงการสำคัญ | | | | งบประมาณดำเนินการ | | | | | |
|---|---|---|---|---|---|---|---|---|---|
| แผนงาน/โครงการสำคัญ | ยุทธศาสตร์ชาติ (X)/แผนแม่บทฯ(Y) | แหล่งงปม. | หน่วยดำเนินการ | พ.ศ. 2566 | พ.ศ. 2567 | พ.ศ. 2568 | พ.ศ. 2569 | พ.ศ. 2570 | พ.ศ. 2566 - 2570 |
| กิจกรรมย่อย 2) การแข่งขันเจ็ดสกี ณ ริมเขื่อนท่าพระยาสาย | | 1 | สำนักงานการท่องเที่ยวและกีฬาจังหวัดนราธิวาส | - | - | 600,000 | 600,000 | 600,000 | 1,800,000 |
| กิจกรรมย่อย 3) มหกรรมดนตรีและ Big bike @ นราธิวาส | | 1 | สำนักงานการท่องเที่ยวและกีฬาจังหวัดนราธิวาส | - | - | 3,500,000 | 3,500,000 | 3,500,000 | 10,500,000 |
| กิจกรรมย่อย 4) การแข่งขันกอล์ฟ นราธิวาส | | 1 | สำนักงานการท่องเที่ยวและกีฬาจังหวัดนราธิวาส | - | - | 600,000 | 600,000 | 600,000 | 1,800,000 |
| **4.โครงการส่งเสริมและประชาสัมพันธ์การท่องเที่ยวให้เป็นภาพลักษณ์ที่ดีของจังหวัดนราธิวาส** | | | | **-** | **-** | **14,470,600** | **14,470,600** | **14,470,600** | **43,411,800** |
| กิจกรรมหลัก 4.1 สนับสนุนงานประจำปี และงานของดีเมืองนรา ประจำปี | 2.5 | 1 | สำนักงานจังหวัดนราธิวาส | - | - | **14,470,600** | **14,470,600** | **14,470,600** | **43,411,800** |

| บัญชีรายการชุดโครงการสำคัญ | | | | งบประมาณดำเนินการ | | | | | |
|---|---|---|---|---|---|---|---|---|---|
| แผนงาน/โครงการสำคัญ | ยุทธศาสตร์ชาติ (X)/แผนแม่บทฯ(Y) | แหล่งงปม. | หน่วยดำเนินการ | พ.ศ. 2566 | พ.ศ. 2567 | พ.ศ. 2568 | พ.ศ. 2569 | พ.ศ. 2570 | พ.ศ. 2566 - 2570 |
| กิจกรรมย่อย 1) สนับสนุนการจัดงานประจำปีของจังหวัดนราธิวาส | 2.5 | 1 | สำนักงานจังหวัดนราธิวาส | - | - | 1,714,700 | 1,714,700 | 1,714,700 | 5,144,100 |
| (1) จัดแสดงทางวัฒนธรรม | | | สำนักงานวัฒนธรรมจังหวัดนราธิวาส | - | - | 402,700 | 402,700 | 402,700 | 1,208,100 |
| (2) จัดนิทรรศการแสดงผลการดำเนินงานสำคัญของจังหวัด | | | สำนักงานพัฒนาชุมชนจังหวัดนราธิวาส | - | - | 353,250 | 353,250 | 353,250 | 1,059,750 |
| (3) กิจกรรมขบวนรถไฟสืบสานตำนานมะนารอ | | | สำนักงานวัฒนธรรมจังหวัดนราธิวาส | - | - | 130,000 | 130,000 | 130,000 | 390,000 |
| (4) รักษาความปลอดภัยและอำนวยความสะดวก ด้านการจราจร | | | ตำรวจภูธรจังหวัดนราธิวาส | - | - | 828,750 | 828,750 | 828,750 | 2,486,250 |

| บัญชีรายการชุดโครงการสำคัญ | | | | งบประมาณดำเนินการ | | | | | |
|---|---|---|---|---|---|---|---|---|---|
| แผนงาน/โครงการสำคัญ | ยุทธศาสตร์ชาติ (X)/แผนแม่บทฯ(Y) | แหล่งงปม. | หน่วยดำเนินการ | พ.ศ. 2566 | พ.ศ. 2567 | พ.ศ. 2568 | พ.ศ. 2569 | พ.ศ. 2570 | พ.ศ. 2566 - 2570 |
| กิจกรรมย่อย 2) สนับสนุนการจัดงานของดีเมืองนรา | 2.5 | 1 | สำนักงานจังหวัดนราธิวาส | - | - | 12,755,900 | 12,755,900 | 12,755,900 | 38,267,700 |
| (1) งานวันลองกอง | | | สำนักงานเกษตรจังหวัดนราธิวาส | - | - | 572,400 | 572,400 | 572,400 | 1,717,200 |
| (2) ศิลปาชีพและงานกระจูด | | | สำนักงานพัฒนาชุมชนจังหวัดนราธิวาส/สำนักงานอุตสาหกรรมจังหวัดนราธิวาส | - | - | 1,741,250 | 1,741,250 | 1,741,250 | 5,223,750 |
| (3) ประชันเสียงนกเขาชวาชิงถ้วยพระราชทาน | | | สำนักงานส่งเสริมการปกครองท้องถิ่นจังหวัดนราธิวาส | - | - | 774,000 | 774,000 | 774,000 | 2,322,000 |

| บัญชีรายการชุดโครงการสำคัญ | | | | งบประมาณดำเนินการ | | | | | |
|---|---|---|---|---|---|---|---|---|---|
| แผนงาน/โครงการสำคัญ | ยุทธศาสตร์ชาติ (X)/แผนแม่บทฯ(Y) | แหล่งงปม. | หน่วยดำเนินการ | พ.ศ. 2566 | พ.ศ. 2567 | พ.ศ. 2568 | พ.ศ. 2569 | พ.ศ. 2570 | พ.ศ. 2566 - 2570 |
| (4) พิธีเปิด ขบวนแห่ การแสดงบนเวทีและนิทรรศการ งานของดีเมืองนรา | | | สำนักงานวัฒนธรรมจังหวัดนราธิวาส/สำนักงานจังหวัดนราธิวาส | - | - | 992,350 | 992,350 | 992,350 | 2,977,050 |
| (5) จัดริ้วขบวน และพิธีปล่อยริ้วขบวนแห่ทางบก งานของดีเมืองนรา | | | ที่ทำการปกครองอำเภอเมืองนราธิวาส | - | - | 738,500 | 738,500 | 738,500 | 2,215,500 |
| (6) อำนวยความสะดวกและเตรียมการรับเสด็จฯ ในงานของดีเมืองนรา | | | สำนักงานจังหวัดนราธิวาส | - | - | 974,400 | 974,400 | 974,400 | 2,923,200 |
| (7) แข่งขันเรือกอและ เรือยอกองและเรือคชสีห์ ชิงถ้วยพระราชทานและขบวนแห่ทางน้ำ | | | ที่ทำการปกครองจังหวัดนราธิวาส | - | - | 2,973,300 | 2,973,300 | 2,973,300 | 8,919,900 |

| บัญชีรายการชุดโครงการสำคัญ | | | | งบประมาณดำเนินการ | | | | | |
|---|---|---|---|---|---|---|---|---|---|
| แผนงาน/โครงการสำคัญ | ยุทธศาสตร์ชาติ (X)/แผนแม่บทฯ(Y) | แหล่งงปม. | หน่วยดำเนินการ | พ.ศ. 2566 | พ.ศ. 2567 | พ.ศ. 2568 | พ.ศ. 2569 | พ.ศ. 2570 | พ.ศ. 2566 - 2570 |
| (8) รักษาความปลอดภัยและอำนวยความสะดวก ด้านการจราจร | | | ตำรวจภูธรจังหวัดนราธิวาส | - | - | 1,222,500 | 1,222,500 | 1,222,500 | 3,667,500 |
| (9) จัดแถลงข่าวและการประชาสัมพันธ์ | | | สำนักงานประชาสัมพันธ์จังหวัดนราธิวาส | - | - | 1,267,200 | 1,267,200 | 1,267,200 | 3,801,600 |
| (10) จัดแสดงแสง สี เสียง และสื่อผสมเฉลิมพระเกียรติฯ | | | สำนักงานจังหวัดนราธิวาส | - | - | 1,500,000 | 1,500,000 | 1,500,000 | 4,500,000 |
| **5.โครงการส่งเสริมและพัฒนาการท่องเที่ยวเชิงธรรมชาติและวัฒนธรรม อ.สุคิริน จ.นราธิวาส** | | | | **-** | **-** | **44,096,800** | **9,846,900** | **9,846,900** | **63,790,600** |
| กิจกรรมหลัก 5.1 ก่อสร้างเพิ่มมาตรฐานทางหลวงหมายเลข 4207 ตอนควบคุม 0100 ชื่อตอน สุคิริน – โต๊ะโม๊ะ ระหว่าง กม.23+010 – กม.25+340 | 2.5 | 1 | แขวงทางหลวงนราธิวาส | - | - | 30,000,000 | - | - | 30,000,000 |

| บัญชีรายการชุดโครงการสำคัญ | | | | งบประมาณดำเนินการ | | | | | |
|---|---|---|---|---|---|---|---|---|---|
| แผนงาน/โครงการสำคัญ | ยุทธศาสตร์ชาติ (X)/แผนแม่บทฯ(Y) | แหล่งงปม. | หน่วยดำเนินการ | พ.ศ. 2566 | พ.ศ. 2567 | พ.ศ. 2568 | พ.ศ. 2569 | พ.ศ. 2570 | พ.ศ. 2566 - 2570 |
| กิจกรรมหลัก 5.2 กิจกรรมพัฒนาศักยภาพชุมชนท่องเที่ยวในพื้นที่จังหวัดนราธิวาส | 2.5 | 1 | สำนักงานการท่องเที่ยวและกีฬาจังหวัดนราธิวาส | - | - | 4,296,900 | 4,296,900 | 4,296,900 | 12,890,700 |
| กิจกรรมหลัก 5.3 พัฒนาต่อยอดผลิตภัณฑ์ทางวัฒนธรรมที่มีศักยภาพของชุมชนเพื่อส่งเสริมการท่องเที่ยวจังหวัดนราธิวาส | 2.5 | 1 | สำนักงานวัฒนธรรมจังหวัดนราธิวาส | - | - | 800,000 | - | - | 800,000 |
| กิจกรรมย่อย 1) พัฒนาแบรนดิ้งผลิตภัณฑ์ | | | | - | - | 100,000 | - | - | 100,000 |
| กิจกรรมย่อย 2) พัฒนาบรรจุภัณฑ์ผลิตภัณฑ์ชุมชน | | | | - | - | 300,000 | - | - | 300,000 |
| กิจกรรมย่อย 3) จัดทำป้าย Tag Story ผลิตภัณฑ์ 2 ภาษา | | | | - | - | 200,000 | - | - | 200,000 |
| กิจกรรมย่อย 4) ส่งเสริมการจำหน่ายและการประชาสัมพันธ์สินค้าทางวัฒนธรรมผ่านช่องการออนไลน์และช่องทางออฟไลน์ | | | | - | - | 200,000 | - | -- | 200,000 |

| บัญชีรายการชุดโครงการสำคัญ | | | | งบประมาณดำเนินการ | | | | | |
|---|---|---|---|---|---|---|---|---|---|
| แผนงาน/โครงการสำคัญ | ยุทธศาสตร์ชาติ (X)/แผนแม่บทฯ(Y) | แหล่งงปม. | หน่วยดำเนินการ | พ.ศ. 2566 | พ.ศ. 2567 | พ.ศ. 2568 | พ.ศ. 2569 | พ.ศ. 2570 | พ.ศ. 2566 - 2570 |
| กิจกรรมหลัก 5.4 ยกระดับสัมมาชีพชุมชนสู่ผลิตภัณฑ์ OTOP มาตรฐาน | 2.5 | 1 | สำนักงานพัฒนาชุมชนจังหวัดนราธิวาส | - | - | 402,400 | - | - | 402,400 |
| กิจกรรมหลัก 5.5 ต่อยอดผลิตภัณฑ์เด่นของชุมชนสู่สินค้าเพื่อการท่องเที่ยว (ต่อยอดงานวิจัยผ้าไหมนกยูงทอง และแร่ทองนพเก้า) | 2.5 | 1 | สำนักงานพัฒนาชุมชนจังหวัดนราธิวาส | - | - | 348,400 | - | - | 348,400 |
| กิจกรรมหลัก 5.6 ยกระดับและพัฒนาผลิตภัณฑ์และบริการด้านการท่องเที่ยว ตามแนวทาง D-HOPE หรือการจัดนิทรรศการแบบกระจายที่ผู้ชมลงมือปฏิบัติด้วยตนเอง | 2.5 | 1 | สำนักงานพัฒนาชุมชนจังหวัดนราธิวาส | - | - | 387,600 | - | - | 387,600 |
| กิจกรรมหลัก 5.7 ส่งเสริมช่องทางการตลาดสินค้าชุมชน (พัฒนาศักยภาพการดำเนินงานร้านค้าผลิตภัณฑ์ OTOP ในชุมชนท่องเที่ยว) | 2.5 | 1 | สำนักงานพัฒนาชุมชนจังหวัดนราธิวาส | - | - | 541,500 | - | - | 541,500 |

| บัญชีรายการชุดโครงการสำคัญ | | | | งบประมาณดำเนินการ | | | | | |
|---|---|---|---|---|---|---|---|---|---|
| แผนงาน/โครงการสำคัญ | ยุทธศาสตร์ชาติ (X)/แผนแม่บทฯ(Y) | แหล่งงปม. | หน่วยดำเนินการ | พ.ศ. 2566 | พ.ศ. 2567 | พ.ศ. 2568 | พ.ศ. 2569 | พ.ศ. 2570 | พ.ศ. 2566 - 2570 |
| กิจกรรมหลัก 5.8 กิจกรรมจัดทำเส้นทางท่องเที่ยวเชื่อมโยงชุมชนท่องเที่ยวและปฏิทินกิจกรรม | 2.5 | 1 | สำนักงานการท่องเที่ยวและกีฬาจังหวัดนราธิวาส | - | - | 4,550,000 | 4,550,000 | 4,550,000 | 13,650,000 |
| กิจกรรมหลัก 5.9 กิจกรรมงานบุญบั้งไฟสุคิริน | 2.5 | 1 | สำนักงานการท่องเที่ยวและกีฬาจังหวัดนราธิวาส | - | - | 1,000,000 | 1,000,000 | 1,000,000 | 3,000,000 |
| กิจกรรมหลัก 5.10 ส่งเสริมอัตลักษณ์มือนารอ เพื่อการท่องเที่ยวเชิงวัฒนธรรม | 2.5 | 1 | สำนักงานวัฒนธรรมจังหวัดนราธิวาส | - | - | 1,030,000 | - | - | 1,030,000 |
| กิจกรรมย่อย 1) ส่งเสริมอัตลักษณ์ประเพณีถิ่นมือนารอ | | | | - | - | 1,030,000 | - | - | 1,030,000 |
| กิจกรรมหลัก 5.11 กิจกรรมส่งเสริมการตลาด สินค้าบริการและภาพลักษณ์เพื่อการท่องเที่ยวด้วยสื่อดิจิทัล (Digital Media) | 2.5 | 1 | สำนักงานพาณิชย์จังหวัดนราธิวาส | - | - | 740,000 | - | - | 740,000 |

| บัญชีรายการชุดโครงการสำคัญ | | | | งบประมาณดำเนินการ | | | | | |
|---|---|---|---|---|---|---|---|---|---|
| แผนงาน/โครงการสำคัญ | ยุทธศาสตร์ชาติ (X)/แผนแม่บทฯ(Y) | แหล่งงปม. | หน่วยดำเนินการ | พ.ศ. 2566 | พ.ศ. 2567 | พ.ศ. 2568 | พ.ศ. 2569 | พ.ศ. 2570 | พ.ศ. 2566 - 2570 |
| กิจกรรมย่อย 1) จ้างเหมาจัดทำคลิปวิดีโอ (Clip VDO) หรือภาพเคลื่อนไหว ความยาวไม่น้อยกว่า 3 นาที ( 2 ภาษา ) จำนวน 4 คลิป | | | | - | - | 200,000 | - | - | 200,000 |
| กิจกรรมย่อย 2) จ้างเหมาจัดทำคลิปวีดีโอสั้นแนวตั้ง ( Shorts VDO Vertical ) ความยาวไม่น้อยกว่า 45 วินาที จำนวน 10 คลิป | | | | - | - | 100,000 | - | - | 100,000 |
| กิจกรรมย่อย 3) จ้างเหมาเผยแพร่ สื่อประชาสัมพันธ์ ผ่านช่องทาง online จำนวน 50 ครั้ง | | | | - | - | 250,000 | - | - | 250,000 |
| กิจกรรมย่อย 4) จ้างเหมาเผยแพร่ สื่อประชาสัมพันธ์ ทางรายการสถานีโทรทัศน์ ราชการ หรือเอกชน จำนวน 4 ครั้ง | | | | - | - | 40,000 | - | - | 40,000 |
| กิจกรรมย่อย 5) จ้างเหมาออกแบบ จัดทำช่องทาง สื่อ Online Social media | | | | - | - | 150,000 | - | - | 150,000 |

| บัญชีรายการชุดโครงการสำคัญ | | | | งบประมาณดำเนินการ | | | | | |
|---|---|---|---|---|---|---|---|---|---|
| แผนงาน/โครงการสำคัญ | ยุทธศาสตร์ชาติ (X)/แผนแม่บทฯ(Y) | แหล่งงปม. | หน่วยดำเนินการ | พ.ศ. 2566 | พ.ศ. 2567 | พ.ศ. 2568 | พ.ศ. 2569 | พ.ศ. 2570 | พ.ศ. 2566 - 2570 |
| **แผนงานที่ 3 การพัฒนาศักยภาพผู้ประกอบการอุตสาหกรรม ส่งเสริมการค้า การลงทุน การค้าชายแดน สู่เมืองเป้าหมายการลงทุน** | | | | | | | | | |
| **6.โครงการส่งเสริมการประกอบธุรกิจ การลงทุน การค้าชายแดน และในเขตเศรษฐกิจพิเศษ** | | | | **-** | **-** | **5,145,100** | **860,100** | **860,100** | **6,865,300** |
| กิจกรรมหลัก 6.1 กระตุ้นเศรษฐกิจการค้าชายแดนจังหวัดนราธิวาส | 2.8 | 1 | สำนักงานพาณิชย์จังหวัดนราธิวาส | - | - | 4,285,000 | - | - | 4,285,000 |
| กิจกรรมย่อย 1) มหกรรมการค้าชายแดน ณ เมืองชายแดนจังหวัดนราธิวาส | | | | - | - | 4,285,000 | - | - | 4,285,000 |
| กิจกรรมหลัก 6.2 พัฒนากำลังแรงงานด้านการผลิตทุเรียนคุณภาพตามศาสตร์พระราชา | 2.3 | 1 | สำนักงานแรงงานจังหวัดนราธิวาส | - | - | 660,200 | 660,200 | 660,200 | 1,980,600 |
| กิจกรรมย่อย 1) จัดทำหลักสูตรแรงงานด้านการผลิตทุเรียนคุณภาพตามศาสตร์พระราชา | | | | - | - | 73,000 | 73,000 | 73,000 | 219,000 |
| กิจกรรมย่อย 2) ฝึกอบรมหลักสูตรการดูแลเตรียมความพร้อมต้นทุเรียน | | | | - | - | 154,600 | 154,600 | 154,600 | 463,800 |
| กิจกรรมย่อย 3) ฝึกอบรมหลักสูตรการดูแลดอกและการผสมเกษร | | | | - | - | 144,200 | 144,200 | 144,200 | 432,600 |
| กิจกรรมย่อย 4) ฝึกอบรมหลักสูตรการดูแลผลก่อนการเก็บเกี่ยว | | | | - | - | 144,200 | 144,200 | 144,200 | 432,600 |

| บัญชีรายการชุดโครงการสำคัญ | | | | งบประมาณดำเนินการ | | | | | |
|---|---|---|---|---|---|---|---|---|---|
| แผนงาน/โครงการสำคัญ | ยุทธศาสตร์ชาติ (X)/แผนแม่บทฯ(Y) | แหล่งงปม. | หน่วยดำเนินการ | พ.ศ. 2566 | พ.ศ. 2567 | พ.ศ. 2568 | พ.ศ. 2569 | พ.ศ. 2570 | พ.ศ. 2566 - 2570 |
| กิจกรรมย่อย 5) ฝึกอบรมหลักสูตรการเก็บเกี่ยวผลทุเรียน | | | | - | - | 144,200 | 144,200 | 144,200 | 432,600 |
| กิจกรรมหลัก 6.3 พัฒนาศักยภาพกำลังแรงงานในสถานประกอบการเพื่อเพิ่มขีดความสามารถในการแข่งขัน | 2.4 | 1 | สำนักงานแรงงานจังหวัดนราธิวาส | - | - | 199,900 | 199,900 | 199,900 | 599,700 |
| กิจกรรมย่อย 1) ฝึกอบรมพัฒนาศักยภาพแรงงานเพื่อเพิ่มความสามารถด้านการแข่งขันในภาคธุรกิจและอุตสาหกรรมของจังหวัดนราธิวาส | | | | - | - | 199,900 | 199,900 | 199,900 | 599,700 |

| บัญชีรายการชุดโครงการสำคัญ | | | | งบประมาณดำเนินการ | | | | | |
|---|---|---|---|---|---|---|---|---|---|
| แผนงาน/โครงการสำคัญ | ยุทธศาสตร์ชาติ(X)/แผนแม่บทฯ(Y) | แหล่งงปม. | หน่วยดำเนินการ | พ.ศ. 2566 | พ.ศ. 2567 | พ.ศ. 2568 | พ.ศ. 2569 | พ.ศ. 2570 | พ.ศ. 2566 - 2570 |
| **งบประมาณของกระทรวง/กรม** | | | | | | | | | |
| 1. โครงการประชาสัมพันธ์การท่องเที่ยวจังหวัดนราธิวาส | 2.5 | 2 | สำนักงานการท่องเที่ยวและกีฬาจังหวัดนราธิวาส | - | - | 2,500,000 | 2,500,000 | 2,500,000 | 7,500,000 |
| กิจกรรมหลักที่ 1 ประชาสัมพันธ์เส้นทางท่องเที่ยวจังหวัดนราธิวาส | | | | - | - | 500,000 | 500,000 | 500,000 | 1,500,000 |
| กิจกรรมหลักที่ 2 จัดทำสื่อประชาสัมพันธ์เส้นทางท่องเที่ยวจังหวัดนราธิวาส | | | | - | - | 500,000 | 500,000 | 500,000 | 1,500,000 |
| กิจกรรมที่ 3 จัดทำเล่มท่องเที่ยวจังหวัดนราธิวาส | | | | - | - | 1,500,000 | 1,500,000 | 1,500,000 | 4,500,000 |
| 2. โครงการพัฒนาบุคลากรด้านการท่องเที่ยวจังหวัดนราธิวาส | 2.5 | 2 | สำนักงานการท่องเที่ยวและกีฬาจังหวัดนราธิวาส | - | - | 2,669,000 | 2,669,000 | 2,669,000 | 8,007,000 |
| กิจกรรมหลักที่ 1 อบรมเครือข่ายท่องเที่ยววิถีใหม่ | | | | - | - | 300,000 | 300,000 | 300,000 | 900,000 |
| กิจกรรมหลักที่ 2 อบรมอาสาสมัครช่วยเหลือนักท่องเที่ยว | | | | - | - | 500,000 | 500,000 | 500,000 | 1,500,000 |
| กิจกรรมหลักที่ 3 เพิ่มศักยภาพชุมชนท่องเที่ยว | | | | - | - | 1,269,000 | 1,269,000 | 1,269,000 | 3,807,000 |
| กิจกรรมหลักที่ 4 อบรมการตลาดออนไลน์ | | | | - | - | 300,000 | 300,000 | 300,000 | 900,000 |
| กิจกรรมหลักที่ 5 นักสื่อความหมายท้องถิ่น | | | | - | - | 300,000 | 300,000 | 300,000 | 900,000 |

| บัญชีรายการชุดโครงการสำคัญ | | | | งบประมาณดำเนินการ | | | | | |
|---|---|---|---|---|---|---|---|---|---|
| แผนงาน/โครงการสำคัญ | ยุทธศาสตร์ชาติ(X)/แผนแม่บทฯ(Y) | แหล่งงปม. | หน่วยดำเนินการ | พ.ศ. 2566 | พ.ศ. 2567 | พ.ศ. 2568 | พ.ศ. 2569 | พ.ศ. 2570 | พ.ศ. 2566 - 2570 |
| 3. โครงการค่ายเยาวชนเพื่อการเป็นเจ้าบ้านที่ดี | 2.5 | 2 | สำนักงานการท่องเที่ยวและกีฬาจังหวัดนราธิวาส | - | - | 277,000 | 277,000 | 277,000 | 831,000 |
| 4. โครงการ Gastronomy Tourism เพื่อการท่องเที่ยวนราธิวาส อย่างยั่งยืน | 2.5 | 2 | สำนักงานการท่องเที่ยวและกีฬาจังหวัดนราธิวาส | - | - | 1,518,000 | 1,518,000 | 1,518,000 | 4,554,000 |
| 5. โครงการ Green And White Tourism จังหวัดนราธิวาส เพื่อส่งเสริมการท่องเที่ยวอย่างยั่งยืนตามสนองนโยบายท่องเที่ยว BCG | 2.5 | 2 | สำนักงานการท่องเที่ยวและกีฬาจังหวัดนราธิวาส | - | - | 449,400 | 449,400 | 449,400 | 1,348,200 |

| บัญชีรายการชุดโครงการสำคัญ | | | | งบประมาณดำเนินการ | | | | | |
|---|---|---|---|---|---|---|---|---|---|
| แผนงาน/โครงการสำคัญ | ยุทธศาสตร์ชาติ(X)/แผนแม่บทฯ(Y) | แหล่งงปม. | หน่วยดำเนินการ | พ.ศ. 2566 | พ.ศ. 2567 | พ.ศ. 2568 | พ.ศ. 2569 | พ.ศ. 2570 | พ.ศ. 2566 - 2570 |
| **งบประมาณขององค์กรปกครองส่วนท้องถิ่น** | | | | | | | | | |
| 1. พัฒนาแหล่งท่องเที่ยวชุมชนเทศบาลตำบลแว้ง โดยการจัดซื้อโคมไฟ LED ขนาดไม่น้อยกว่า 100 วัตต์ จำนวน 250 ชุด เทศบาลตำบลแว้ง อำเภอแว้ง จังหวัดนราธิวาส | 2.5 | 3 | เทศบาลตำบลแว้ง | - | - | 2,437,000 | - | - | 2,437,000 |
| 2. โครงการพัฒนาแหล่งท่องเที่ยววัดเชิงเขา(หลวงพ่อแดง) โดยก่อสร้างติดตั้งชุดโคมไฟฟ้าสาธารณะ พร้อมเสาแบบโคมกิ่งขนาดความสูง 9.00 เมตร สายที่ 1 สายเฉลิม - ชะมูแว รหัสทางหลวงท้องถิ่น นธ.ถ 52-045 จำนวน 128 ต้น สายที่ 2 . สายตะโละตา-ตะบิ้งลุโบ๊ะ รหัสทางหลวงท้องถิ่น นธ.ถ 52-004 จำนวน 72 ต้น (ตามแบบมาตรฐานงานไฟฟ้าสาธารณะทางหลวงชนบท) องค์การบริหารส่วนตำบลปะลุกาสาเมาะ อำเภอบาเจาะ จังหวัดนราธิวาส | 2.5 | 3 | องค์การบริหารส่วนตำบลปะลุกาสาเมาะ | - | - | 9,949,000 | - | - | 9,949,000 |
| 3. โครงการพัฒนาแหล่งท่องเที่ยวองค์การบริหารส่วนตำบลตันหยงมัส โดยการจัดตั้งโคมไฟ LED ขนาดไม่น้อยกว่า 100 วัตต์ จำนวน 1,000 ชุด | 2.5 | 3 | องค์การบริหารส่วนตำบลตันหยงมัส | - | - | 9,850,000 | - | - | 9,850,000 |

| บัญชีรายการชุดโครงการสำคัญ | | | | งบประมาณดำเนินการ | | | | | |
|---|---|---|---|---|---|---|---|---|---|
| แผนงาน/โครงการสำคัญ | ยุทธศาสตร์ชาติ(X)/แผนแม่บทฯ(Y) | แหล่งงปม. | หน่วยดำเนินการ | พ.ศ. 2566 | พ.ศ. 2567 | พ.ศ. 2568 | พ.ศ. 2569 | พ.ศ. 2570 | พ.ศ. 2566 - 2570 |
| 4. โครงการพัฒนาศูนย์ท่องเที่ยวและวัฒนธรรมชุมชนมัสยิด 300 ปี (มัสยิดวาดิลฮูเซ็น) | 2.5 | 3 | องค์การบริหารส่วนตำบลลูโบะสาวอ | - | - | 49,900,000 | - | - | 49,900,000 |
| 5. โครงการปรับปรุงภูมิทัศน์บริเวณคลองทอน – คลองโคกเคียน (บาเฆะ) หมู่ที่ 1 บ้านโคกเคียน ตำบลโคกเคียน อำเภอเมือง จังหวัดนราธิวาส | 2.5 | 3 | องค์การบริหารส่วนตำบลโคกเคียน | - | - | 10,000,000 | - | - | 10,000,000 |
| 6. โครงการปรับปรุงภูมิทัศน์บริเวณพื้นที่พรุสาคู คลองทอน – คลองโคกเคียน หมู่ที่ 5 บ้านทอน ตำบลโคกเคียน อำเภอเมือง จังหวัดนราธิวาส | 2.5 | 3 | องค์การบริหารส่วนตำบลโคกเคียน | - | - | 10,000,000 | - | | 10,000,000 |
| 7. โครงการพัฒนาแหล่งท่องเที่ยวบริเวณพื้นที่พรุสาคู หมู่ที่ 5 บ้านทอน และหมู่ที่ 12 บ้านทอนนาอีม ตำบลโคกเคียน อำเภอเมือง จังหวัดนราธิวาส ช่วงที่ 1 กว้าง 8.00 เมตร ยาว 400.00 เมตร หนา 0.05 เมตร ช่วงที่ 2 กว้าง 5.00 เมตร ยาว 1,200.00 เมตร หนา 0.05 เมตร หรือมีพื้นที่ไม่น้อยกว่า 9,200 ตารางเมตร องค์การบริหารส่วนตำบลโคกเคียน อำเภอเมือง จังหวัดนราธิวาส | 2.5 | 3 | องค์การบริหารส่วนตำบลโคกเคียน | - | - | 9,217,000 | - | - | 9,217,000 |

| บัญชีรายการชุดโครงการสำคัญ | | | | งบประมาณดำเนินการ | | | | | |
|---|---|---|---|---|---|---|---|---|---|
| แผนงาน/โครงการสำคัญ | ยุทธศาสตร์ชาติ(X)/แผนแม่บทฯ(Y) | แหล่งงปม. | หน่วยดำเนินการ | พ.ศ. 2566 | พ.ศ. 2567 | พ.ศ. 2568 | พ.ศ. 2569 | พ.ศ. 2570 | พ.ศ. 2566 - 2570 |
| 8. โครงการพัฒนาแหล่งท่องเที่ยวตำบลบาโงสะโต โดยจัดซื้อโคมไฟ LED ขนาดไม่น้อยกว่า 100 วัตต์ จำนวน 300 ชุด และจัดซื้อโคมไฟถนนแบบ LED ขนาดไม่น้อยกว่า 100 วัตต์ พร้อมขาแป๊ะ จำนวน 600 ชุด ต.บาโงสะโต อ.ระแงะ จ.นราธิวาส | 2.5 | 3 | องค์การบริหารส่วนตำบลบาโงสะโต | - | - | 9,573,000 | - | - | 9,573,000 |
| 9. โครงการจัดซื้อโคมไฟ LED ทั้งตำบล ขนาดไม่น้อยกว่า 100 วัตต์ จำนวน 800 ชุด ภายในตำบลตันหยงลิมอ อำเภอระแงะ จังหวัดนราธิวาส | 2.5 | 3 | องค์การบริหารส่วนตำบลตันหยงลิมอ | - | - | 7,800,000 | - | - | 7,800,000 |
| 10. โครงการพัฒนาแหล่งท่องเที่ยวชุมชนตำบลเอราวัณ โดยการจัดซื้อโคมไฟ LED ขนาดไม่น้อยกว่า 100 วัตต์ จำนวน 640 ชุด องค์การบริหารส่วนตำบลเอราวัณ อำเภอแว้ง จังหวัดนราธิวาส | 2.5 | 3 | องค์การบริหารส่วนตำบลเอราวัณ | - | - | 7,040,000 | - | - | 7,040,000 |
| 11. โครงการเปลี่ยนโคมไฟถนนแบบเดิมชุดโคมไฟหลอดนีออนเป็นโคมไฟถนนแบบ LED ขนาดไม่น้อยกว่า 100 วัตต์ จำนวน 750 ชุด ภายในตำบลมะรือโบออก อำเภอเจาะไอร้อง จังหวัดนราธิวาส | 2.5 | 3 | องค์การบริหารส่วนตำบลมะรือโบออก | - | - | 7,320,000 | - | - | 7,320,000 |

| บัญชีรายการชุดโครงการสำคัญ | | | | งบประมาณดำเนินการ | | | | | |
|---|---|---|---|---|---|---|---|---|---|
| แผนงาน/โครงการสำคัญ | ยุทธศาสตร์ชาติ(X)/แผนแม่บทฯ(Y) | แหล่งงปม. | หน่วยดำเนินการ | พ.ศ. 2566 | พ.ศ. 2567 | พ.ศ. 2568 | พ.ศ. 2569 | พ.ศ. 2570 | พ.ศ. 2566 - 2570 |
| 12. โครงการจัดซื้อโคมไฟ LED ขนาดไม่น้อยกว่า 100 วัตต์ จำนวน 900 ชุด พร้อมติดตั้ง ในเขตตำบลกายูคละ อำเภอแว้ง จังหวัดนราธิวาส | 2.5 | 3 | องค์การบริหารส่วนตำบลกายูคละ | - | - | 8,730,000 | - | - | 8,730,000 |
| 13. โครงการส่งเสริมและพัฒนาการท่องเที่ยวเชิงธรรมชาติและวัฒนธรรม อ.สุคิริน จ.นราธิวาส | 2.5 | 3 | | | | 10,828,120 | - | - | 10,828,120 |
| กิจกรรมหลักที่ 1 ซ่อมสร้างถนนแอสฟัลติดคอนกรีต สายถนนสีนานนท์ ถึงจุฬาภรณ์พัฒนา 12 (ช่วงที่ 1) | | | องค์การบริหารส่วนตำบลสุคิริน | - | - | 10,000,000 | - | - | 10,000,000 |
| กิจกรรมหลักที่ 2 ส่งเสริมการมีส่วนร่วมของชุมชนด้านการท่องเที่ยว | | | องค์การบริหารส่วนตำบลภูเขาทอง | - | - | 48,120 | - | - | 48,120 |
| กิจกรรมหลักที่ 3 จ้างเหมาบริการเกี่ยวกับด้านท่องเที่ยว | | | องค์การบริหารส่วนตำบลภูเขาทอง | - | - | 40,000 | - | - | 40,000 |
| กิจกรรมหลักที่ 4 กิจกรรมบุญบั้งไฟ | | | องค์การบริหารส่วนตำบลสุคิริน | - | - | 400,000 | - | - | 400,000 |
| กิจกรรมหลักที่ 5 กิจกรรมวันสาร์ทเดือนสิบ | | | เทศบาลตำบลสุคิริน | - | - | 50,000 | - | - | 50,000 |

| บัญชีรายการชุดโครงการสำคัญ | | | | งบประมาณดำเนินการ | | | | | |
|---|---|---|---|---|---|---|---|---|---|
| แผนงาน/โครงการสำคัญ | ยุทธศาสตร์ชาติ(X)/แผนแม่บทฯ(Y) | แหล่งงปม. | หน่วยดำเนินการ | พ.ศ. 2566 | พ.ศ. 2567 | พ.ศ. 2568 | พ.ศ. 2569 | พ.ศ. 2570 | พ.ศ. 2566 - 2570 |
| กิจกรรมหลักที่ 6 กิจกรรมประเพณีกวนอาซูรอ | | | เทศบาลตำบลสุคิริน | - | - | 40,000 | - | - | 40,000 |
| กิจกรรมหลักที่ 7 กิจกรรมประเพณีสงกรานต์ | | | เทศบาลตำบลสุคิริน | - | - | 50,000 | - | - | 50,000 |
| กิจกรรมหลักที่ 8 กิจกรรมวันลอยกระทง | | | เทศบาลตำบลสุคิริน และองค์การบริหารส่วนตำบลมาโมง | - | - | 120,000 | - | - | 120,000 |
| กิจกรรมหลักที่ 9 กิจกรรมวันเมาลิดสัมพันธ์ | | | เทศบาลตำบลสุคิริน | - | - | 80,000 | - | - | 80,000 |
| **งบประมาณของภาคเอกชน/ชุมชน** | | | | | | | | | |
| - | - | - | - | - | - | - | - | - | - |
| **รวมงบของจังหวัด (ประเด็นการพัฒนาที่ 1)** | | | | - | - | 173,156,070 | 43,377,600 | 43,377,600 | 250,911,270 |
| **รวมงบของกระทรวง กรม (ประเด็นการพัฒนาที่ 1)** | | | | - | - | 7,413,400 | 7,413,400 | 7,413,400 | 22,240,200 |
| **รวมงบขององค์กรปกครองส่วนท้องถิ่น (ประเด็นการพัฒนาที่ 1)** | | | | - | - | 152,644,120 | 0 | 0 | 152,644,120 |
| **รวมงบของภาคเอกชน/ชุมชน (ประเด็นการพัฒนาที่ 1)** | | | | - | - | 0 | 0 | 0 | 0 |
| **รวมงบประมาณประเด็นการพัฒนาที่ 1** | | | | - | - | 333,213,590 | 50,791,000 | 50,791,000 | 425,795,590 |

**แบบ จ.1**

## แบบฟอร์มสรุปแผนงานและโครงการสำคัญของจังหวัด (พ.ศ. 2566 – 2570) (ฉบับทบทวน) ประจำปีงบประมาณ พ.ศ. 2568
## จังหวัดนราธิวาส

หน่วย : บาท

| บัญชีรายการชุดโครงการสำคัญ | | | | งบประมาณดำเนินการ | | | | | |
|---|---|---|---|---|---|---|---|---|---|
| แผนงาน/โครงการสำคัญ | ยุทธศาสตร์ชาติ(X)/แผนแม่บทฯ(Y) | แหล่งงปม. | หน่วยดำเนินการ | พ.ศ. 2566 | พ.ศ. 2567 | พ.ศ. 2568 | พ.ศ. 2569 | พ.ศ. 2570 | พ.ศ. 2566 - 2570 |
| **ประเด็นการพัฒนาที่ 2 พัฒนาคุณภาพชีวิต ลดความเหลื่อมล้ำ พัฒนา จัดการโครงสร้างพื้นฐาน ทรัพยากรธรรมชาติและสิ่งแวดล้อมอย่างเป็นระบบ นำไปสู่ความมั่นคง และสันติสุขที่ยั่งยืน** | | | | | | | | | |
| **แผนงานที่ 1 การส่งเสริมการมีส่วนร่วมในการแก้ไขปัญหาและพัฒนาพื้นที่ เสริมสร้างความเข้มแข็งของหมู่บ้าน/ ชุมชน ให้เกิดความมั่นคงและสันติสุข** | | | | | | | | | |
| **งบประมาณของจังหวัด** | | | | | | | | | |
| **1. โครงการเสริมสร้างความมั่นคง ความเข็มแข็งในระดับชุมชน** | | | | **-** | **-** | **35,111,350** | **325,000** | **325,000** | **35,761,350** |
| กิจกรรมหลัก 1.1 หมู่บ้าน/ชุมชน สีขาวปลอดภัยจากยาเสพติดจังหวัดนราธิวาส | 1.1 | 1 | ที่ทำการปกครองจังหวัดนราธิวาส (ศูนย์อำนวยการป้องกันและปราบปรามยาเสพติดจังหวัดนราธิวาส) | - | - | 7,865,200 | - | - | 7,865,200 |

| บัญชีรายการชุดโครงการสำคัญ | | | | งบประมาณดำเนินการ | | | | | |
|---|---|---|---|---|---|---|---|---|---|
| แผนงาน/โครงการสำคัญ | ยุทธศาสตร์ชาติ(X)/แผนแม่บทฯ(Y) | แหล่งงปม. | หน่วยดำเนินการ | พ.ศ. 2566 | พ.ศ. 2567 | พ.ศ. 2568 | พ.ศ. 2569 | พ.ศ. 2570 | พ.ศ. 2566 - 2570 |
| กิจกรรมย่อย 1) เสริมสร้างความเข็มแข็งของหมู่บ้าน/ชุมชนในการแก้ไขปัญหายาเสพติดจังหวัดนราธิวาส | | | | - | - | 7,643,600 | - | - | 7,643,600 |
| กิจกรรมย่อย 2) สร้างพื้นที่ปลอดภัยจากยาเสพติด | | | | - | - | 221,600 | - | - | 221,600 |
| กิจกรรมหลัก 1.2 นราสีขาวป้องกันและแก้ไขปัญหายาเสพติดอย่างยั่งยืน | 1.1 | 1 | สำนักงานยุติธรรมจังหวัดนราธิวาส | - | - | 356,500 | - | - | 356,500 |
| กิจกรรมย่อย 1) กิจกรรมให้โอกาสผู้ก้าวพลาดเพื่อป้องกันอาชญากรรมอย่างยั่งยืน | | | | - | - | 116,500 | - | - | 116,500 |
| กิจกรรมย่อย 1) กิจกรรมคุมประพฤติสร้างคนครอบครัว ชุมชนสร้างสุข | | | | - | - | 108,300 | - | - | 108,300 |
| กิจกรรมย่อย 1) กิจกรรมสร้างอาชีพให้แก่ผู้พ้นโทษเพื่อพึ่งตนเองได้อย่างยั่งยืน | | | | - | - | 131,700 | - | - | 131,700 |
| กิจกรรมหลัก 1.3 กิจกรรม TO BE NUMBER ONE สร้างสุขและคุณภาพชีวิต แก่เยาวชนจังหวัดนราธิวาส ประจำปี | 1.1 | 1 | สำนักงานสาธารณสุขจังหวัดนราธิวาส | - | - | 3,499,800 | - | - | 3,499,800 |

| บัญชีรายการชุดโครงการสำคัญ | | | | งบประมาณดำเนินการ | | | | | |
|---|---|---|---|---|---|---|---|---|---|
| แผนงาน/โครงการสำคัญ | ยุทธศาสตร์ชาติ(X)/แผนแม่บทฯ(Y) | แหล่งงปม. | หน่วยดำเนินการ | พ.ศ. 2566 | พ.ศ. 2567 | พ.ศ. 2568 | พ.ศ. 2569 | พ.ศ. 2570 | พ.ศ. 2566 - 2570 |
| กิจกรรมย่อย 1) จัดประชุมคณะกรรมการอำนวยการ/คณะทำงานด้านการป้องกันและแก้ไขปัญหายาเสพติดระดับจังหวัดเพื่อประสานความร่วมมือการดำเนินการบูรณาการกิจกรรม TO BE NUMBER ONE | | | | - | - | 21,000 | - | - | 21,000 |
| กิจกรรมย่อย 2) ส่งเสริมความต่อเนื่องสู่ความยั่งยืนในการดำเนินงาน TO BE NUMBER ONE จังหวัด อำเภอ และชมรม ระดับจังหวัด ระดับภาคใต้ ระดับประเทศ | | | | - | - | 2,520,200 | - | - | 2,520,200 |
| กิจกรรมย่อย 3) ขยายเครือข่ายชมรม ครอบคลุมทั้งในสถานศึกษา ในชุมชน ในสถานประกอบการ เรือนจำ สถานพินิจฯ สำนักงานคุมประพฤติฯ และการสร้างแกนนำศูนย์เพื่อนใจ TO BE NUMBER ONE | | | | - | - | 449,000 | - | - | 449,000 |
| กิจกรรมย่อย 4) TO BE NUMBER ONE IDOL | | | | - | - | 157,560 | - | - | 157,560 |
| กิจกรรมย่อย 5) TO BE NUMBER ONE TEEN DANCERCISE CHAMPIONSHIP | | | | - | - | 212,640 | - | - | 212,640 |

| บัญชีรายการชุดโครงการสำคัญ | | | | งบประมาณดำเนินการ | | | | | |
|---|---|---|---|---|---|---|---|---|---|
| แผนงาน/โครงการสำคัญ | ยุทธศาสตร์ชาติ(X)/แผนแม่บทฯ(Y) | แหล่งงปม. | หน่วยดำเนินการ | พ.ศ. 2566 | พ.ศ. 2567 | พ.ศ. 2568 | พ.ศ. 2569 | พ.ศ. 2570 | พ.ศ. 2566 - 2570 |
| กิจกรรมย่อย 6) ส่งเยาวชนและเจ้าหน้าที่เข้าอบรม TO BE NUMBER ONE CAMP ระดับประเทศ | | | | - | - | 79,400 | - | - | 79,400 |
| กิจกรรมย่อย 7) จัดซื้อนิตยาสาร วารสาร TO BE NUMBER ONE | | | | - | - | 60,000 | - | - | 60,000 |
| กิจกรรมหลัก 1.4 นราธิวาสร่วมใจ สู่ใต้สันติสุข | 1.1 | 1 | ที่ทำการปกครองจังหวัดนราธิวาส (กลุ่มงานปกครอง) | - | - | 14,272,050 | - | - | 14,272,050 |
| กิจกรรมย่อย 1) สร้างการมีส่วนร่วมของผู้ประกอบการที่กระทบต่อความมั่นคง | | | | - | - | 278,700 | - | - | 278,700 |
| กิจกรรมย่อย 2) เพิ่มประสิทธิภาพการปฏิบัติงานของประชาชนจิตอาสา | | | | - | - | 538,000 | - | - | 538,000 |
| กิจกรรมย่อย 3) สร้างความเข้าใจเพื่อยกระดับความสัมพันธ์ระหว่างประเทศเพื่อนบ้าน | | | | - | - | 213,700 | - | - | 213,700 |
| กิจกรรมย่อย 4) ส่งเสริมการอยู่ร่วมกันในสังคมพหุวัฒนธรรม | | | | - | - | 473,550 | - | - | 473,550 |

| บัญชีรายการชุดโครงการสำคัญ | | | | งบประมาณดำเนินการ | | | | | |
|---|---|---|---|---|---|---|---|---|---|
| แผนงาน/โครงการสำคัญ | ยุทธศาสตร์ชาติ(X)/แผนแม่บทฯ(Y) | แหล่งงปม. | หน่วยดำเนินการ | พ.ศ. 2566 | พ.ศ. 2567 | พ.ศ. 2568 | พ.ศ. 2569 | พ.ศ. 2570 | พ.ศ. 2566 - 2570 |
| กิจกรรมย่อย 5) สร้างความเข้าใจเกี่ยวกับสถาบันหลักของชาติ | | | | - | - | 170,200 | - | - | 170,200 |
| กิจกรรมย่อย 6) การจัดพิธีส่งผู้แสวงบุญไปประกอบพิธีฮัจย์ | | | | - | - | 3,029,900 | - | - | 3,029,900 |
| กิจกรรมย่อย 7) การต้อนรับผู้เดินทางกลับจากการไปประกอบพิธีฮัจย์ | | | | - | - | 2,938,000 | - | - | 2,938,000 |
| กิจกรรมย่อย 8) การออกหน่วยบริการจังหวัดเคลื่อนที่/อำเภอเคลื่อนที่ | | | | - | - | 6,630,000 | - | - | 6,630,000 |
| กิจกรรมหลัก 1.5 นรา มั่นคง มั่งคั่ง ยั่งยืน สู่สันติสุข | 1.1 | 1 | ที่ทำการปกครองจังหวัดนราธิวาส (กลุ่มงานความมั่นคง) | - | | 4,492,800 | - | - | 4,492,800 |
| กิจกรรมย่อย 1) ฝึกอบรมพัฒนาศักยภาพกองกำลังประจำถิ่น เสริมสร้างความมั่นคงสู่สันติสุขในพื้นที่จังหวัดนราธิวาส | | | | - | - | 809,500 | - | - | 809,500 |
| กิจกรรมย่อย 2) เพิ่มประสิทธิภาพการปฏิบัติงานและรายงานด้านการข่าวแก่ผู้ช่วยผู้ใหญ่บ้านฝ่ายรักษาความสงบ (ผรส.) จังหวัดนราธิวาส | | | | - | - | 925,500 | - | - | 925,500 |

| บัญชีรายการชุดโครงการสำคัญ | | | | งบประมาณดำเนินการ | | | | | |
|---|---|---|---|---|---|---|---|---|---|
| แผนงาน/โครงการสำคัญ | ยุทธศาสตร์ชาติ(X)/แผนแม่บทฯ(Y) | แหล่งงปม. | หน่วยดำเนินการ | พ.ศ. 2566 | พ.ศ. 2567 | พ.ศ. 2568 | พ.ศ. 2569 | พ.ศ. 2570 | พ.ศ. 2566 - 2570 |
| กิจกรรมย่อย 3) ส่งเสริมเยาวชนสานใจไทย สู่ใจใต้ หัวใจจิตอาสา เสริมสร้างความมั่นคงในพื้นที่จังหวัดนราธิวาส | | | | - | - | 866,300 | - | - | 866,300 |
| กิจกรรมย่อย 4) เสริมสร้างความรู้ความเข้าใจให้แก่ประชาชนตามแนวชายแดน เพื่อแก้ไขปัญหาความมั่นคงและภัยคุกคามการกระทำผิดกฎหมายระหว่างประเทศ | | | | - | - | 725,500 | - | - | 725,500 |
| กิจกรรมย่อย 5) ส่งเสริมและสนับสนุนแนวทางการปฏิบัติด้านความมั่นคงและรักษาความปลอดภัยในพื้นที่จังหวัดนราธิวาส | | | | - | - | 1,166,000 | - | - | 1,166,000 |
| กิจกรรมหลัก 1.6 พัฒนาศักยภาพผู้นำศาสนพิธี | 3.10 | 1 | สำนักงานวัฒนธรรมจังหวัดนราธิวาส | - | - | 400,000 | - | - | 400,000 |
| กิจกรรมย่อย 1) ฝึกอบรมเชิงปฏิบัติการส่งเสริมการเรียนรู้ผู้นำศาสนพิธี | | | | - | - | 400,000 | - | - | 400,000 |

| บัญชีรายการชุดโครงการสำคัญ | | | | งบประมาณดำเนินการ | | | | | |
|---|---|---|---|---|---|---|---|---|---|
| แผนงาน/โครงการสำคัญ | ยุทธศาสตร์ชาติ(X)/แผนแม่บทฯ(Y) | แหล่งงปม. | หน่วยดำเนินการ | พ.ศ. 2566 | พ.ศ. 2567 | พ.ศ. 2568 | พ.ศ. 2569 | พ.ศ. 2570 | พ.ศ. 2566 - 2570 |
| กิจกรรมหลัก 1.7 ส่งเสริมการป้องกันและแก้ไขปัญหายาเสพติดในสถานประกอบกิจการ แรงงานนอกระบบและภาคีเครือข่ายด้านแรงงานจังหวัดนราธิวาส | 1.1 | 1 | สำนักงานแรงงานจังหวัดนราธิวาส | - | - | 325,000 | 325,000 | 325,000 | 975,000 |
| กิจกรรมย่อย 1) ประชุมเชิงปฏิบัติการสร้างภูมิคุ้มกันยาเสพติดในสถานประกอบการให้กับนายจ้าง/สถานประกอบการแรงงานนอกระบบ และภาคีเครือข่ายด้านแรงงาน | | | | - | - | 166,600 | 166,600 | 166,600 | 499,800 |
| กิจกรรมย่อย 2) ส่งเสริม สนับสนุนการประกวดผลงานชมรม TO BE NUMBER ONE ในสถานประกอบการระดับภาคและระดับประเทศ | | | | - | - | 158,400 | 158,400 | 158,400 | 475,200 |
| กิจกรรมหลัก 1.8 จัดหารถยนต์กู้ภัยไฟฟ้าส่องสว่างรถชนิด 4 ล้อ | 6.20 | 1 | เทศบาลเมืองสุไหงโก-ลก | - | - | 2,700,000 | - | - | 2,700,000 |
| กิจกรรมหลัก 1.9 ส่งเสริมการปฏิบัติศาสนกิจของพระภิกษุสามเณร และพุทธศาสนิกชนในจังหวัดนราธิวาส ช่วงเทศกาลเข้าพรรษา | 1.1 | 1 | สำนักงานพระพุทธศาสนาจังหวัดนราธิวาส | - | - | 1,200,000 | - | - | 1,200,000 |

| บัญชีรายการชุดโครงการสำคัญ | | | | งบประมาณดำเนินการ | | | | | |
|---|---|---|---|---|---|---|---|---|---|
| แผนงาน/โครงการสำคัญ | ยุทธศาสตร์ชาติ(X)/แผนแม่บทฯ(Y) | แหล่งงปม. | หน่วยดำเนินการ | พ.ศ. 2566 | พ.ศ. 2567 | พ.ศ. 2568 | พ.ศ. 2569 | พ.ศ. 2570 | พ.ศ. 2566 - 2570 |
| กิจกรรมย่อย 1) ส่งเสริมการปฏิบัติศาสนกิจของพระภิกษุสามเณร และพุทธศาสนิกชนในจังหวัดนราธิวาสช่วงเทศกาลเข้าพรรษา | | | | - | - | 1,200,000 | - | - | 1,200,000 |
| **2. โครงการพัฒนาและขยายผลโครงการอันเนื่องมาจากพระราชดำริ จังหวัดนราธิวาส** | | | **สำนักงานจังหวัดนราธิวาส** | **-** | **-** | **17,245,225** | **17,245,225** | **17,245,225** | **51,735,675** |
| กิจกรรมหลัก 2.1 การพัฒนาและขยายผลโครงการอันเนื่องมาจากพระราชดำริจังหวัดนราธิวาส | 4. 3<br>4.8<br>4. 13<br>4.15 | 1 | สำนักงานจังหวัดนราธิวาส/สำนักงานพัฒนาชุมชนจังหวัดนราธิวาส/สำนักงานศึกษาธิการจังหวัดนราธิวาส/สำนักงานสาธารณสุขจังหวัดนราธิวาส/สำนักงานเกษตรจังหวัดนราธิวาส | - | - | 17,245,225 | 17,245,225 | 17,245,225 | 51,735,675 |

| บัญชีรายการชุดโครงการสำคัญ | | | | งบประมาณดำเนินการ | | | | | |
|---|---|---|---|---|---|---|---|---|---|
| แผนงาน/โครงการสำคัญ | ยุทธศาสตร์ชาติ(X)/แผนแม่บทฯ(Y) | แหล่งงปม. | หน่วยดำเนินการ | พ.ศ. 2566 | พ.ศ. 2567 | พ.ศ. 2568 | พ.ศ. 2569 | พ.ศ. 2570 | พ.ศ. 2566 - 2570 |
| กิจกรรมย่อย 1) ส่งเสริมและสนับสนุนกลุ่มศิลปาชีพการผลิตผลิตภัณฑ์ศิลปาชีพในพื้นที่จังหวัดนราธิวาส | 4.8 | 1 | สำนักงานพัฒนาชุมชนจังหวัดนราธิวาส | - | - | 949,525 | 949,525 | 949,525 | 2,848,575 |
| กิจกรรมย่อย 2) แก้ไขปัญหาภาวะทุพโภชนาการ (จัดอาหารเช้าเป็นกรณีพิเศษให้นักเรียนที่มีปัญหาน้ำหนักน้อยกว่าเกณฑ์รับประทาน) | 4.13 | 1 | สำนักงานศึกษาธิการจังหวัดนราธิวาสและสำนักงานพัฒนาชุมชนจังหวัดนราธิวาส | - | - | 6,968,200 | 6,968,200 | 6,968,200 | 20,904,600 |
| กิจกรรมย่อย 3) ปรับปรุงและพัฒนาแหล่งน้ำตามแนวพระราชดำริพื้นที่ป่าพรุโต๊ะแดง จังหวัดนราธิวาส | 5.18 | 1 | สำนักงานทรัพยากรธรรมชาติและสิ่งแวดล้อมจังหวัดนราธิวาส | - | - | 500,000 | 500,000 | 500,000 | 1,500,000 |
| กิจกรรมย่อย 4) จัดนิทรรศการเฉลิมพระเกียรติโครงการอันเนื่องมาจากพระราชดำริของพระบรมวงศานุวงศ์ ในพื้นที่จังหวัดนราธิวาส | 4.1 | 1 | สำนักงานจังหวัดนราธิวาส | - | - | 200,000 | 200,000 | 200,000 | 600,000 |

| บัญชีรายการชุดโครงการสำคัญ | | | | งบประมาณดำเนินการ | | | | | |
|---|---|---|---|---|---|---|---|---|---|
| แผนงาน/โครงการสำคัญ | ยุทธศาสตร์ชาติ(X)/แผนแม่บทฯ(Y) | แหล่งงปม. | หน่วยดำเนินการ | พ.ศ. 2566 | พ.ศ. 2567 | พ.ศ. 2568 | พ.ศ. 2569 | พ.ศ. 2570 | พ.ศ. 2566 - 2570 |
| กิจกรรมย่อย 5) โครงการอนุรักษ์พันธุกรรมพืชอันเนื่องมาจากพระราชดำริสมเด็จพระเทพรัตนราชสุดาฯ สยามบรมราชกุมารี (อพ.สธ.) | 5.3 | 1 | สำนักงานจังหวัดนราธิวาส | - | - | 355,000 | 355,000 | 355,000 | 1,065,000 |
| กิจกรรมย่อย 6) เพิ่มประสิทธิภาพการบริหารจัดการด้านการเกษตร ในพื้นที่โครงการอันเนื่องมาจากพระราชดำริ จังหวัดนราธิวาส | 4.3 | 1 | สำนักงานเกษตรจังหวัดนราธิวาส | - | - | 570,500 | 570,500 | 570,500 | 1,711,500 |
| กิจกรรมย่อย 7) จัดระบบการใช้ประโยชน์ที่ดินเพื่อพัฒนาและต่อยอดการใช้ประโยชน์จากโครงการอาคารบังคับน้ำบ้าเจ๊ะเกพร้อมระบบส่งน้ำอันเนื่องมาจากพระราชดำริ | 4.3 | 1 | สำนักงานเกษตรและสหกรณ์จังหวัดนราธิวาส | - | - | 7,702,000 | 7,702,000 | 7,702,000 | 23,106,000 |
| **แผนงานที่ 2 การพัฒนาโครงสร้างพื้นฐานและสาธารณูปโภคพื้นฐาน การเดินทางและการขนส่งอัจฉริยะ เพื่อยกระดับคุณภาพชีวิตที่เป็นมิตรกับสิ่งแวดล้อม** | | | | | | | | | |
| **3. โครงการพัฒนาโครงสร้างพื้นฐานและเชื่อมโยงเครือข่ายโลจิสติกส์** | | | | **-** | **-** | **382,833,000** | **0** | **0** | **382,833,000** |
| กิจกรรมหลัก 3.1 ก่อสร้างเพิ่มมาตรฐานทางหลวงหมายเลข 4351 ตอนควบคุม 0100 ชื่อตอนไอร์ซือเร๊ะ – จะแนะ ระหว่าง กม.9+350 – กม.11+354 | 1.7 | 1 | แขวงทางหลวงนราธิวาส | - | - | 30,000,000 | - | - | 30,000,000 |

| บัญชีรายการชุดโครงการสำคัญ | | | | งบประมาณดำเนินการ | | | | | |
|---|---|---|---|---|---|---|---|---|---|
| แผนงาน/โครงการสำคัญ | ยุทธศาสตร์ชาติ(X)/แผนแม่บทฯ(Y) | แหล่งงปม. | หน่วยดำเนินการ | พ.ศ. 2566 | พ.ศ. 2567 | พ.ศ. 2568 | พ.ศ. 2569 | พ.ศ. 2570 | พ.ศ. 2566 - 2570 |
| กิจกรรมหลัก 3.2 ก่อสร้างเพิ่มมาตรฐานทางหลวงหมายเลข 4217 ตอนควบคุม 0100 ชื่อตอน ดุซงญอ -ไอร์ตากอ ระหว่าง กม.12+225 – กม.14+225 | 1.7 | 1 | แขวงทางหลวงนราธิวาส | - | - | 30,000,000 | - | - | 30,000,000 |
| กิจกรรมหลัก 3.3 ซ่อมแซมถนนแอสฟัลต์ติกคอนกรีต สาย นธ.5039 แยก ทช.นธ. 4018 - บ้านไอร์จาดา อ.รือเสาะ จ.นราธิวาส | 1.7 | 1 | แขวงทางหลวงนราธิวาส | - | - | 37,000,000 | - | - | 37,000,000 |
| กิจกรรมหลัก 3.4 ปรับปรุงผิวจราจรถนนลาดยางผิวทางแอสฟัลท์ติกคอนกรีต สายทาง นธ.ถ 1-0025 สายบาโงสะโต ต.บาโงสะโต-บ้านกูจิงลือปะ ต.เฉลิม อ.ระแงะ จ.นราธิวาส | 1.7 | 1 | องค์การบริหารส่วนจังหวัดนราธิวาส | - | - | 7,995,000 | - | - | 7,995,000 |
| กิจกรรมหลัก 3.5 ปรับปรุงผิวจราจรถนนลาดยางผิวทางแอสฟัลท์ติกคอนกรีต รหัสสายทาง นธ.ถ 1-0026 สายทาง แยก ทล.4057 ต.ปาเสมัส อ.สุไหง-โกลก บ้านต้นไม้สูง ต.ปะลุรู อ.สุไหงปาดี จ.นราธิวาส ช่วง กม. 5+410 ถึง กม.8+700 | 1.7 | 1 | องค์การบริหารส่วนจังหวัดนราธิวาส | - | - | 15,722,000 | - | - | 15,722,000 |
| กิจกรรมหลัก 3.6 พัฒนาโครงสร้างพื้นฐานทางด้านเกษตรชุมชนสวนมะพร้าว | 2.7 | 1 | เทศบาลเมืองสุไหงโก-ลก | - | - | 13,831,000 | - | - | 13,831,000 |

| บัญชีรายการชุดโครงการสำคัญ | | | | งบประมาณดำเนินการ | | | | | |
|---|---|---|---|---|---|---|---|---|---|
| แผนงาน/โครงการสำคัญ | ยุทธศาสตร์ชาติ(X)/แผนแม่บทฯ(Y) | แหล่งงปม. | หน่วยดำเนินการ | พ.ศ. 2566 | พ.ศ. 2567 | พ.ศ. 2568 | พ.ศ. 2569 | พ.ศ. 2570 | พ.ศ. 2566 - 2570 |
| กิจกรรมย่อย 1) ก่อสร้างและปรับปรุงถนนลูกรัง ระยะที่ 1 กว้าง 6.00 ม. ยาว 2,020.00 ม. หรือมีพื้นที่ไม่น้อยกว่า 12,120.00 ตร.ม. | | | | - | - | 6,529,000 | - | - | 6,529,000 |
| กิจกรรมย่อย 2) ก่อสร้างและปรับปรุงถนนลูกรัง ระยะที่ 2 กว้าง 6.00 ม. ยาว 930.00 ม. หรือมีพื้นที่ไม่น้อยกว่า 5,580.00 ตร.ม. โดยรวมตลอดทั้งสาย กว้าง 6.00 ม. ยาวรวม 2,950.00 ม. หรือมีพื้นที่รวม ไม่น้อยกว่า 17,700.00 ม. | | | | - | - | 7,302,000 | - | - | 7,302,000 |
| กิจกรรมหลัก 3.7 งานปรับปรุงผิวจราจร ติดตั้งป้ายให้ข้อมูล ติดตั้งป้ายจราจร ติดตั้งราวกันอันตราย และปรับปรุงระบบไฟฟ้าแสงสว่าง ทางหลวงหมายเลข 4155 ระหว่าง กม.0+000 – กม.10+896 (เป็นช่วงๆ) อำเภอบาเจาะ อำเภอเมืองนราธิวาส จังหวัดนราธิวาส, ทางหลวงหมายเลข 42 ระหว่าง กม.157+056 – กม.229+762 (เป็นช่วงๆ) อำเภอบาเจาะ อำเภอยี่งอ อำเภอตากใบ จังหวัดนราธิวาส, ทางหลวงหมายเลข 4084 ระหว่าง กม.0+000 - กม.18+243 (เป็นช่วงๆ) อำเภอเมืองนราธิวาส อำเภอตากใบ จังหวัดนราธิวาส | 1.7 | 1 | แขวงทางหลวงนราธิวาส | - | - | 50,000,000 | - | - | 50,000,000 |

| บัญชีรายการชุดโครงการสำคัญ | | | | งบประมาณดำเนินการ | | | | | |
|---|---|---|---|---|---|---|---|---|---|
| แผนงาน/โครงการสำคัญ | ยุทธศาสตร์ชาติ(X)/แผนแม่บทฯ(Y) | แหล่งงปม. | หน่วยดำเนินการ | พ.ศ. 2566 | พ.ศ. 2567 | พ.ศ. 2568 | พ.ศ. 2569 | พ.ศ. 2570 | พ.ศ. 2566 - 2570 |
| กิจกรรมหลัก 3.8 งานปรับปรุงผิวจราจร ติดตั้งป้ายให้ข้อมูล ติดตั้งป้ายจราจร ติดตั้งราวกันอันตราย และปรับปรุงระบบไฟฟ้าแสงสว่าง ทางหลวงหมายเลข 4055 ระหว่าง กม.0+000 - กม.65+759 (เป็นช่วงๆ) อำเภอเมืองนราธิวาส อำเภอระแงะ อำเภอสุคิริน อำเภอจะแนะ อำเภอแว้งจังหวัดนราธิวาส, ทางหลวงหมายเลข 4217 ระหว่าง กม.0+000 - กม.22+676 (เป็นช่วงๆ) อำเภอจะแนะ อำเภอสุคิริน จังหวัดนราธิวาส , ทางหลวงหมายเลข 4062 ระหว่าง กม.0+000 - กม.42+388 (เป็นช่วงๆ) อำเภอสุคิริน อำเภอแว้ง จังหวัดนราธิวาส | 1.7 | 1 | แขวงทางหลวงนราธิวาส | - | - | 49,995,000 | - | - | 49,995,000 |
| กิจกรรมหลัก 3.9 งานเพิ่มประสิทธิภาพทางหลวง ทางหลวงหมายเลข 4057 ระหว่าง กม.0+000 - กม.26+721 (เป็นช่วงๆ) อำเภอสุไหงโก-ลก อำเภอแว้ง จังหวัดนราธิวาส , ทางหลวงหมายเลข 4193 ระหว่าง กม.0+000 - 15+799 (เป็นช่วงๆ) อำเภอสุไหงปาดี อำเภอแว้ง จังหวัดนราธิวาส, ทางหลวงหมายเลข 4115 ระหว่าง กม.0+000 - กม.14+970 อำเภอแว้ง อำเภอสุคิริน จังหวัดนราธิวาส | 1.7 | 1 | แขวงทางหลวงนราธิวาส | - | - | 39,500,000 | - | - | 39,500,000 |

| บัญชีรายการชุดโครงการสำคัญ | | | | งบประมาณดำเนินการ | | | | | |
|---|---|---|---|---|---|---|---|---|---|
| แผนงาน/โครงการสำคัญ | ยุทธศาสตร์ชาติ(X)/แผนแม่บทฯ(Y) | แหล่งงปม. | หน่วยดำเนินการ | พ.ศ. 2566 | พ.ศ. 2567 | พ.ศ. 2568 | พ.ศ. 2569 | พ.ศ. 2570 | พ.ศ. 2566 - 2570 |
| กิจกรรมหลัก 3.10 งานเพิ่มประสิทธิภาพทางหลวง ทางหลวงหมายเลข 4056 ระหว่าง กม.0+000 - กม.53+238 (เป็นช่วงๆ) อำเภอเมืองนราธิวาส อำเภอสุไหงปาดี อำเภอเจาะไอร้อง อำเภอสุไหงโก-ลก จังหวัดนราธิวาส, ทางหลวงหมายเลข 4322 ระหว่าง กม.0+000 - 1+934 (เป็นช่วงๆ) อำเภอเจาะไอร้อง จังหวัดนราธิวาส, ทางหลวงหมายเลข 4323 ระหว่าง กม.0+000 - กม.1+103 (เป็นช่วงๆ) อำเภอสุไหงปาดี จังหวัดนราธิวาส | 1.7 | 1 | แขวงทางหลวงนราธิวาส | - | - | 39,000,000 | - | - | 39,000,000 |
| กิจกรรมหลัก 3.11 งานปรับปรุงทางหลวง และอุปกรณ์อำนวยความปลอดภัย ทางหลวงหมายเลข 4056 ระหว่าง กม.0+000 - กม.53+238 (เป็นช่วงๆ) อำเภอเมืองนราธิวาส อำเภอสุไหงปาดี อำเภอเจาะไอร้อง อำเภอสุไหงโก-ลก จังหวัดนราธิวาส, ทางหลวงหมายเลข 4322 ระหว่าง กม.0+000 - 1+934 (เป็นช่วงๆ) อำเภอเจาะไอร้อง จังหวัดนราธิวาส, ทางหลวงหมายเลข 4323 ระหว่าง กม.0+000 - กม.1+103 (เป็นช่วงๆ) อำเภอสุไหงปาดี จังหวัดนราธิวาส | 1.7 | 1 | แขวงทางหลวงนราธิวาส | - | - | 20,000,000 | - | - | 20,000,000 |

| บัญชีรายการชุดโครงการสำคัญ | | | | งบประมาณดำเนินการ | | | | | |
|---|---|---|---|---|---|---|---|---|---|
| แผนงาน/โครงการสำคัญ | ยุทธศาสตร์ชาติ(X)/แผนแม่บทฯ(Y) | แหล่งงปม. | หน่วยดำเนินการ | พ.ศ. 2566 | พ.ศ. 2567 | พ.ศ. 2568 | พ.ศ. 2569 | พ.ศ. 2570 | พ.ศ. 2566 - 2570 |
| กิจกรรมหลัก 3.12 งานปรับปรุงทางหลวง และอุปกรณ์อำนวยความปลอดภัย ทางหลวงหมายเลข 4058 ระหว่าง กม.0+250 - กม.31+636 (เป็นตอนๆ) อำเภอระแงะ อำเภอรือเสาะ จังหวัดนราธิวาส, ทางหลวงหมายเลข 4107 ระหว่าง กม.0+000 - กม.11+552 อำเภอระแงะ จังหวัดนราธิวาส | 1.7 | 1 | แขวงทางหลวงนราธิวาส | - | - | 19,950,000 | - | - | 19,950,000 |
| กิจกรรมหลัก 3.13 งานติดตั้งและปรับปรุงไฟฟ้าแสงสว่าง ทางหลวงหมายเลข 4266 ระหว่าง กม.0+000 - กม.13+873 (เป็นช่วงๆ) อำเภอสุคิริน อำเภอสุไหงปาดี จังหวัดนราธิวาส, ทางหลวงหมายเลข 4364 ระหว่าง กม.0+000 - กม.0+720 (เป็นช่วงๆ) อำเภอแว้ง จังหวัดนราธิวาส | 1.7 | 1 | แขวงทางหลวงนราธิวาส | - | - | 9,990,000 | - | - | 9,990,000 |
| กิจกรรมหลัก 3.14 งานติดตั้งและปรับปรุงไฟฟ้าแสงสว่าง ทางหลวงหมายเลข 4136 ระหว่าง กม.1+158 - กม.20+045 (เป็นช่วงๆ) อำเภอเมืองนราธิวาส จังหวัดนราธิวาส, ทางหลวงหมายเลข 4321 ระหว่าง กม.0+000 - กม.3+127 (เป็นช่วงๆ) อำเภอเมืองนราธิวาส จังหวัดนราธิวาส , ทางหลวงหมายเลข 4327 ระหว่าง กม.0+000 - กม.6+460 อำเภอตากใบ จังหวัดนราธิวาส | 1.7 | 1 | แขวงทางหลวงนราธิวาส | - | - | 9,950,000 | - | - | 9,950,000 |

| บัญชีรายการชุดโครงการสำคัญ | | | | งบประมาณดำเนินการ | | | | | |
|---|---|---|---|---|---|---|---|---|---|
| แผนงาน/โครงการสำคัญ | ยุทธศาสตร์ชาติ(X)/แผนแม่บทฯ(Y) | แหล่งงปม. | หน่วยดำเนินการ | พ.ศ. 2566 | พ.ศ. 2567 | พ.ศ. 2568 | พ.ศ. 2569 | พ.ศ. 2570 | พ.ศ. 2566 - 2570 |
| กิจกรรมหลัก 3.15 งานติดตั้งและปรับปรุงไฟฟ้าแสงสว่าง ทางหลวงหมายเลข 4207 ระหว่าง กม.0+000 - กม.25+340 (เป็นช่วงๆ) อำเภอสุคิริน จังหวัดนราธิวาส, ทางหลวงหมายเลข 4066 ระหว่าง กม.0+000 - กม.18+000 (เป็นช่วงๆ) อำเภอยี่งอ อำเภอรือเสาะ จังหวัดนราธิวาส, ทางหลวงหมายเลข 4273 ระหว่าง กม.16+700 - กม.33+425 (เป็นช่วงๆ) อำเภอศรีสาคร จังหวัดนราธิวาส | 1.7 | 1 | แขวงทางหลวงนราธิวาส | - | - | 9,900,000 | - | - | 9,900,000 |
| **4. โครงการบริหารจัดการ ฟื้นฟูและพัฒนาแหล่งน้ำ** | | | | | | **42,838,600** | **0** | **0** | **42,838,600** |
| กิจกรรมหลัก 4.1 ก่อสร้างเขื่องป้องกันตลิ่งริมคลองยะกัง บ้านทุเรียนนก หมู่ที่ 10 ตำบลลำภู อำเภอเมืองนราธิวาส จังหวัดนราธิวาส ความยาว 200 เมตร | 5.19 | 1 | สำนักงานโยธาธิการและผังเมืองจังหวัดนราธิวาส | - | - | 24,300,000 | - | - | 24,300,000 |
| กิจกรรมหลัก 4.2 ขุดลอกคูระบายน้ำและส่งน้ำพื้นที่สาธารณประโยชน์ หมู่ที่ 3 ตำบลบาเระใต้ อำเภอบาเจาะ จังหวัดนราธิวาส ขนาดปากกว้าง 2.00 เมตร ยาว 10,000 เมตร ลึกเฉลี่ย 1.50 เมตร | 5.19 | 1 | ที่ทำการปกครองอำเภอบาเจาะ | - | - | 1,157,600 | - | - | 1,157,600 |

| บัญชีรายการชุดโครงการสำคัญ | | | | งบประมาณดำเนินการ | | | | | |
|---|---|---|---|---|---|---|---|---|---|
| แผนงาน/โครงการสำคัญ | ยุทธศาสตร์ชาติ(X)/แผนแม่บทฯ(Y) | แหล่งงปม. | หน่วยดำเนินการ | พ.ศ. 2566 | พ.ศ. 2567 | พ.ศ. 2568 | พ.ศ. 2569 | พ.ศ. 2570 | พ.ศ. 2566 - 2570 |
| กิจกรรมหลัก 4.3 ก่อสร้างเขื่อนป้องกันตลิ่งคลอง ด้านหลังองค์การบริหารส่วนตำบลกาวะ บ้านบาโงฮูมอ หมู่ที่ 5 ตำบลกาวะ อำเภอสุไหงปาดี จังหวัดนราธิวาส | 5.19 | 1 | สำนักงานส่งเสริมการปกครองท้องถิ่นจังหวัดนราธิวาส (องค์การบริหารส่วนตำบลกาวะ) | - | - | 8,185,000 | - | - | 8,185,000 |
| กิจกรรมหลัก 4.4 ก่อสร้างเขื่อนป้องกันตลิ่ง บริเวณสะพานโตะกาบาบ้านกาวะ หมู่ที่ 2 ตำบลกาวะ อำเภอสุไหงปาดี จังหวัดนราธิวาส | 5.19 | 1 | สำนักงานส่งเสริมการปกครองท้องถิ่นจังหวัดนราธิวาส (องค์การบริหารส่วนตำบลกาวะ) | - | - | 9,196,000 | - | - | 9,196,000 |
| **แผนงานที่ 3 การพัฒนาสังคมและคุณภาพชีวิต** | | | | | | | | | |
| **5. โครงการส่งเสริมสุขภาพ เสริมสร้างการมีสุขภาวะที่ดี และเตรียมความพร้อมเข้าสู่สังคมสูงอายุ** | | | | | | 10,522,000 | 10,522,000 | 10,522,000 | 31,566,000 |
| กิจกรรมหลัก 5.1 พัฒนาศักยภาพผู้สูงอายุจังหวัดนราธิวาส | 3.11 | 1 | สำนักงานพัฒนาสังคมและความมั่นคงของมนุษย์จังหวัดนราธิวาส | - | - | 222,000 | 222,000 | 222,000 | 666,000 |

| บัญชีรายการชุดโครงการสำคัญ | | | | งบประมาณดำเนินการ | | | | | |
|---|---|---|---|---|---|---|---|---|---|
| แผนงาน/โครงการสำคัญ | ยุทธศาสตร์ชาติ(X)/แผนแม่บทฯ(Y) | แหล่งงปม. | หน่วยดำเนินการ | พ.ศ. 2566 | พ.ศ. 2567 | พ.ศ. 2568 | พ.ศ. 2569 | พ.ศ. 2570 | พ.ศ. 2566 - 2570 |
| กิจกรรมย่อย 1) เสวนา การใช้ชีวิตอย่างปลอดภัย มีความมั่นคง มีความสุข สำหรับผู้สูงอายุ | | | | - | - | 10,000 | 10,000 | 10,000 | 30,000 |
| กิจกรรมย่อย 2) เวทีแสงสีเสียง และการแสดงกิจกรรมผู้สูงอายุ | | | | - | - | 130,000 | 130,000 | 130,000 | 390,000 |
| กิจกรรมย่อย 3) นิทรรศการต่างๆ เช่น ด้านอาชีพ ด้านสุขภาพการการศึกษา และองค์ความรู้ต่างๆ | | | | - | - | 30,000 | 30,000 | 30,000 | 90,000 |
| กิจกรรมย่อย 4) สาธิตและจำหน่าย ผลิตภัณฑ์ภูมิปัญญา อาหารพื้นบ้าน | | | | - | - | 52,000 | 52,000 | 52,000 | 156,000 |
| กิจกรรมหลัก 5.2 พัฒนาศักยภาพส่งเสริมการกีฬาจังหวัดนราธิวาส | 3.14 | 1 | สำนักงานการท่องเที่ยวและกีฬาจังหวัดนราธิวาส | - | - | 10,300,000 | 10,300,000 | 10,300,000 | 20,100,000 |
| กิจกรรมย่อย 1) เชื่อมความสัมพันธ์ไทย-มาเลเซีย | 3.14 | 1 | สำนักงานการท่องเที่ยวและกีฬาจังหวัดนราธิวาส | - | - | 4,000,000 | 4,000,000 | 4,000,000 | 1,200,000 |

| บัญชีรายการชุดโครงการสำคัญ | | | | งบประมาณดำเนินการ | | | | | |
|---|---|---|---|---|---|---|---|---|---|
| แผนงาน/โครงการสำคัญ | ยุทธศาสตร์ชาติ(X)/แผนแม่บทฯ(Y) | แหล่งงปม. | หน่วยดำเนินการ | พ.ศ. 2566 | พ.ศ. 2567 | พ.ศ. 2568 | พ.ศ. 2569 | พ.ศ. 2570 | พ.ศ. 2566 - 2570 |
| กิจกรรมย่อย 2) อนุรักษ์กีฬาและการละเล่นพื้นบ้าน | 3.14 | 1 | สำนักงานการท่องเที่ยวและกีฬาจังหวัดนราธิวาส | - | - | 1,000,000 | 1,000,000 | 1,000,000 | 3,000,000 |
| กิจกรรมย่อย 3) วิ่งริมเล หาดบ้านทอน | 3.14 | 1 | สำนักงานการท่องเที่ยวและกีฬาจังหวัดนราธิวาส | - | - | 500,000 | 500,000 | 500,000 | 1,500,000 |
| กิจกรรมย่อย 4) คาราวานรถคลาสสิค กระตุ้นเศรษฐกิจ นราธิวาส | 3.14 | 1 | สำนักงานการท่องเที่ยวและกีฬาจังหวัดนราธิวาส | - | - | 1,500,000 | 1,500,000 | 1,500,000 | 4,500,000 |
| กิจกรรมย่อย 5) อบรมผู้ฝึกสอน ผู้ตัดสินฟุตบอล วอลเล่ย์บอลเซปักตะกร้อ | 3.14 | 1 | สำนักงานการท่องเที่ยวและกีฬาจังหวัดนราธิวาส | - | - | 2,000,000 | 2,000,000 | 2,000,000 | 6,000,000 |
| กิจกรรมย่อย 6) เดิน - วิ่ง บาราเทรล | 3.14 | 1 | สำนักงานการท่องเที่ยวและกีฬาจังหวัดนราธิวาส | - | - | 500,000 | 500,000 | 500,000 | 1,500,000 |

| บัญชีรายการชุดโครงการสำคัญ | | | | งบประมาณดำเนินการ | | | | | |
|---|---|---|---|---|---|---|---|---|---|
| แผนงาน/โครงการสำคัญ | ยุทธศาสตร์ชาติ(X)/แผนแม่บทฯ(Y) | แหล่งงปม. | หน่วยดำเนินการ | พ.ศ. 2566 | พ.ศ. 2567 | พ.ศ. 2568 | พ.ศ. 2569 | พ.ศ. 2570 | พ.ศ. 2566 - 2570 |
| กิจกรรมย่อย 7) สร้างสุขด้วยกีฬา | 3.14 | 1 | สำนักงานการท่องเที่ยวและกีฬาจังหวัดนราธิวาส | - | - | 800,000 | 800,000 | 800,000 | 2,400,000 |
| **แผนงานที่ 4 ส่งเสริมการศึกษา การเรียนรู้ การพัฒนาทักษะและสมรรถนะด้านอาชีพ บนฐานเทคโนโลยีดิจิทัล** | | | | | | | | | |
| **6. โครงการส่งเสริมการศึกษา การเรียนรู้ การพัฒนาทักษะและสมรรถนะด้านอาชีพ** | | | | **-** | **-** | **2,144,000** | **3,498,400** | **3,120,000** | **9,362,700** |
| กิจกรรมหลัก 6.1 พัฒนาเยาวชนด้านเทคโนลียีและนวัตกรรมการเกษตรเพื่อการมีงานทำ | 3.11 | 1 | สำนักงานศึกษาธิการจังหวัดนราธิวาส | - | - | 913,000 | 289,000 | 289,000 | 1,491,000 |
| กิจกรรมย่อย 1) อบรมปฏิบัติการสร้างอากาศยานไร้คนขับ (Drone) | | | | - | - | 869,000 | - | - | 869,000 |
| กิจกรรมย่อย 2) สาธิตการใช้โดรนเพื่อการเกษตรกรรม | | | | - | - | 28,400 | - | - | 28,400 |
| กิจกรรมย่อย 3) สรุปผลการดำเนินกิจกรรม | | | | - | - | 15,600 | - | - | 15,600 |
| กิจกรรมหลัก 6.2 “พ่อเมืองพบชาวศึกษา” เพื่อยกระดับคุณภาพการศึกษาและประสิทธิภาพการศึกษาจังหวัด | 3.11 | 1 | สำนักงานศึกษาธิการจังหวัดนราธิวาส | - | - | - | 778,400 | 400,000 | 1,778,400 |

| บัญชีรายการชุดโครงการสำคัญ | | | | งบประมาณดำเนินการ | | | | | |
|---|---|---|---|---|---|---|---|---|---|
| แผนงาน/โครงการสำคัญ | ยุทธศาสตร์ชาติ(X)/แผนแม่บทฯ(Y) | แหล่งงปม. | หน่วยดำเนินการ | พ.ศ. 2566 | พ.ศ. 2567 | พ.ศ. 2568 | พ.ศ. 2569 | พ.ศ. 2570 | พ.ศ. 2566 - 2570 |
| กิจกรรมหลัก 6.3 การสร้าง “นวัตกรต้นแบบนราธิวาส” (Innovation Plaster in Narathiwat) | 3.12 | 1 | สำนักงานศึกษาธิการจังหวัดนราธิวาส | - | - | - | 1,980,000 | 1,980,000 | 3,960,000 |
| กิจกรรมหลัก 6.4 พัฒนาศักยภาพและยกระดับความรู้ สร้างอาชีพ ช่างพลังงานชุมชน | 3.11 | 1 | สำนักงานพลังงานจังหวัดนราธิวาส | - | - | 780,000 | - | - | 780,000 |
| กิจกรรมย่อย 1) จัดทำหลักสูตรถ่ายทอด และเผยแพร่ความรู้ สร้างอาชีพ “ช่างโซล่าเซลล์ชุมขน) | | | | - | - | - | - | - | |
| กิจกรรมย่อย 2) ดำเนินการประชาสัมพันธ์โครงการ ผ่านหน่วยงานองค์กรปกครองส่วนท้องถิ่น | | | | - | - | - | - | - | |
| กิจกรรมย่อย 3) จัดฝึกอบรมตามหลักสูตรถ่ายทอด และเผยแพร่ความรู้ สร้างอาชีพ “ช่างโซล่าเซลล์ชุมขน) | | | | - | - | - | - | - | |
| กิจกรรมย่อย 4) ประเมินผลการดำเนินโครงการ | | | | - | - | - | - | - | |

| บัญชีรายการชุดโครงการสำคัญ | | | | งบประมาณดำเนินการ | | | | | |
|---|---|---|---|---|---|---|---|---|---|
| แผนงาน/โครงการสำคัญ | ยุทธศาสตร์ชาติ(X)/แผนแม่บทฯ(Y) | แหล่งงปม. | หน่วยดำเนินการ | พ.ศ. 2566 | พ.ศ. 2567 | พ.ศ. 2568 | พ.ศ. 2569 | พ.ศ. 2570 | พ.ศ. 2566 - 2570 |
| กิจกรรมหลัก 6.5 เพิ่มผลิตภาพแรงงานเพื่อยกระดับรายได้ให้พ้นเกณฑ์ความยากจน | 4.11 | 1 | สำนักงานแรงงานจังหวัดนราธิวาส | - | - | 451,000 | 451,000 | 451,000 | 1,353,300 |
| กิจกรรมย่อย 1) ประชุมกลุ่มผู้เข้าร่วมกิจกรรม | | | | - | - | 14,300 | 14,300 | 14,300 | 42,900 |
| กิจกรรมย่อย 2) ฝึกอบรมกลุ่มอาชีพเพื่อพัฒนาทักษะยกระดับรายได้ | | | | - | - | 382,200 | 382,200 | 382,200 | 1,146,600 |
| กิจกรรมย่อย 3) ศึกษาดูงานผู้ประกอบการต้นแบบและประชุมถอดบทเรียน | | | | - | - | 54,500 | 54,500 | 54,500 | 163,500 |

| บัญชีรายการชุดโครงการสำคัญ | | | | งบประมาณดำเนินการ | | | | | |
|---|---|---|---|---|---|---|---|---|---|
| แผนงาน/โครงการสำคัญ | ยุทธศาสตร์ชาติ(X)/แผนแม่บทฯ(Y) | แหล่งงปม. | หน่วยดำเนินการ | พ.ศ. 2566 | พ.ศ. 2567 | พ.ศ. 2568 | พ.ศ. 2569 | พ.ศ. 2570 | พ.ศ. 2566 - 2570 |
| **งบประมาณของกระทรวง/กรม** | | | | | | | | | |
| 1. โครงการปรับปรุงถนนในชุมชน สายไอบือซา รหัสสายทาง นธ.36-085 หมู่ที่ 6 ตำบลดุซงญอ อำเภอจะแนะ จังหวัดนราธิวาส ความกว้าง 6.00 เมตร ระยะทาง 2.400 กิโลเมตร | 1.7 | 2 | สำนักงานโยธาธิการและผังเมืองจังหวัดนราธิวาส | - | - | 10,800,000 | - | - | 10,800,000 |
| 2. โครงการปรับปรุงถนนในชุมชน สายบือแนกุมุง-ไอร์ยือรุส หมู่ที่ 2 ตำบช้างเผือก อำเภอจะแนะ จังหวัดนราธิวาส ความกว้าง 5.00 เมตร ระยะทาง 3.000 กิโลเมตร | 1.7 | 2 | สำนักงานโยธาธิการและผังเมืองจังหวัดนราธิวาส | - | - | 11,250,000 | - | - | 11,250,000 |
| 3. โครงการปรับปรุงถนนในชุมชน สายซอยหน้ามัสยิด-ชายทะเล บ้านตือลาฆอปาลัส หมู่ที่ 11 ตำบลกะลุวอเหนือ อำเภอเมืองนราธิวาส จังหวัดนราธิวาส ความกว้าง 4.00 เมตร ระยะทาง 0.320 กิโลเมตร | 1.7 | 2 | สำนักงานโยธาธิการและผังเมืองจังหวัดนราธิวาส | - | - | 960,000 | - | - | 960,000 |
| 4. โครงการปรับปรุงถนนในชุมชน สายซอยชาติชาย บ้านใหม่ หมู่ที่ 5 ตำบลกะลุวอเหนือ อำเภอเมืองนราธิวาส จังหวัดนราธิวาส ความกว้าง 3.00 เมตร ระยะทาง 0.150 กิโลเมตร | 1.7 | 2 | สำนักงานโยธาธิการและผังเมืองจังหวัดนราธิวาส | - | - | 337,500 | - | - | 337,500 |

| บัญชีรายการชุดโครงการสำคัญ | | | | งบประมาณดำเนินการ | | | | | |
|---|---|---|---|---|---|---|---|---|---|
| แผนงาน/โครงการสำคัญ | ยุทธศาสตร์ชาติ(X)/แผนแม่บทฯ(Y) | แหล่งงปม. | หน่วยดำเนินการ | พ.ศ. 2566 | พ.ศ. 2567 | พ.ศ. 2568 | พ.ศ. 2569 | พ.ศ. 2570 | พ.ศ. 2566 - 2570 |
| 5. โครงการปรับปรุงถนนในชุมชน สายซอยบ้านวิไล-บ้านตอเล็ก บ้านโคกสยา หมู่ที่ 8 ตำบลกะลุวอเหนือ อำเภอเมืองนราธิวาส จังหวัดนราธิวาส ความกว้าง 5.00 เมตร ระยะทาง 0.324 กิโลเมตร | 1.7 | 2 | สำนักงานโยธาธิการและผังเมืองจังหวัดนราธิวาส | - | - | 1,215,000 | - | - | 1,215,000 |
| 6. โครงการปรับปรุงถนนในชุมชน สายบ้านใหม่-ข้างศูนย์เลี้ยงเด็กกำพร้า บ้านใหม่ หมู่ที่ 5 ตำบลกะลุวอเหนือ อำเภอเมืองนราธิวาส จังหวัดนราธิวาส ความกว้าง 5.00 เมตร ระยะทาง 0.292 กิโลเมตร | 1.7 | 2 | สำนักงานโยธาธิการและผังเมืองจังหวัดนราธิวาส | - | - | 1,095,000 | - | - | 1,095,000 |
| 7. โครงการปรับปรุงถนนในชุมชน สายซอยมัสยิดบ้านใหม่-ชายทะเล บ้านใหม่ หมู่ที่ 5 ตำบลกะลุวอเหนือ อำเภอเมืองนราธิวาส จังหวัดนราธิวาส ความกว้าง 4.00 เมตร ระยะทาง 0.290 กิโลเมตร | 1.7 | 2 | สำนักงานโยธาธิการและผังเมืองจังหวัดนราธิวาส | - | - | 870,000 | - | - | 870,000 |
| 8. โครงการปรับปรุงถนนในชุมชน สายซอยหน้าโรงเรียนบ้านเปล บ้านเปล หมู่ที่ 3 ตำบลกะลุวอเหนือ อำเภอเมืองนราธิวาส จังหวัดนราธิวาส ความกว้าง 4.00 เมตร ระยะทาง 0.325 กิโลเมตร | 1.7 | 2 | สำนักงานโยธาธิการและผังเมืองจังหวัดนราธิวาส | - | - | 975,000 | - | - | 975,000 |

| บัญชีรายการชุดโครงการสำคัญ | | | | งบประมาณดำเนินการ | | | | | |
|---|---|---|---|---|---|---|---|---|---|
| แผนงาน/โครงการสำคัญ | ยุทธศาสตร์ชาติ(X)/แผนแม่บทฯ(Y) | แหล่งงปม. | หน่วยดำเนินการ | พ.ศ. 2566 | พ.ศ. 2567 | พ.ศ. 2568 | พ.ศ. 2569 | พ.ศ. 2570 | พ.ศ. 2566 - 2570 |
| 9. โครงการปรับปรุงถนนในชุมชน สายซอยปูลากาป๊ะ 3 บ้านปูลากาป๊ะ หมู่ที่ 7 ตำบลกะลุวอเหนือ อำเภอเมืองนราธิวาส จังหวัดนราธิวาส ความกว้าง 4.00 เมตร ระยะทาง 0.246 กิโลเมตร | 1.7 | 2 | สำนักงานโยธาธิการและผังเมืองจังหวัดนราธิวาส | - | - | 738,000 | - | - | 738,000 |
| 10. โครงการปรับปรุงถนนในชุมชน สายบ้านรีฮะรูดิง-ชายทะเลบ้านใหม่ หมู่ที่ 5 ตำบลกะลุวอเหนือ อำเภอเมืองนราธิวาส จังหวัดนราธิวาส ความกว้าง 4.00 เมตร ระยะทาง 0.349 กิโลเมตร | 1.7 | 2 | สำนักงานโยธาธิการและผังเมืองจังหวัดนราธิวาส | - | - | 1,047,000 | - | - | 1,047,000 |
| 11. โครงการปรับปรุงถนนในชุมชน สายซอยโคกสยา 1 บ้านโคกสยา หมู่ที่ 8 ตำบลกะลุวอเหนือ อำเภอเมืองนราธิวาส จังหวัดนราธิวาส ความกว้าง 5.00 เมตร ระยะทาง 0.610 กิโลเมตร | 1.7 | 2 | สำนักงานโยธาธิการและผังเมืองจังหวัดนราธิวาส | - | - | 2,196,000 | - | - | 2,196,000 |
| 12. โครงการปรับปรุงถนนในชุมชน สายสะปอม-สายสี่เลนบ้านโพธิ์ทองบ้านโพธิ์ทอง หมู่ที่ 9 ตำบลกะลุวอเหนือ อำเภอเมืองนราธิวาส จังหวัดนราธิวาส ความกว้าง 4.00 เมตร ระยะทาง 0.700 กิโลเมตร | 1.7 | 2 | สำนักงานโยธาธิการและผังเมืองจังหวัดนราธิวาส | - | - | 2,100,000 | - | - | 2,100,000 |

| บัญชีรายการชุดโครงการสำคัญ | | | | งบประมาณดำเนินการ | | | | | |
|---|---|---|---|---|---|---|---|---|---|
| แผนงาน/โครงการสำคัญ | ยุทธศาสตร์ชาติ(X)/แผนแม่บทฯ(Y) | แหล่งงปม. | หน่วยดำเนินการ | พ.ศ. 2566 | พ.ศ. 2567 | พ.ศ. 2568 | พ.ศ. 2569 | พ.ศ. 2570 | พ.ศ. 2566 - 2570 |
| 13. โครงการปรับปรุงถนนในชุมชน สายคลองระบายน้ำ สาย 1 บ้านราญอ หมู่ที่ 8 ตำบลเกาะสะท้อน อำเภอตากใบ จังหวัดนราธิวาส ความกว้าง 5 เมตร ระยะทาง 1.000 กิโลเมตร | 1.7 | 2 | สำนักงานโยธาธิการและผังเมืองจังหวัดนราธิวาส | - | - | 3,750,000 | - | - | 3,750,000 |
| 14. โครงการปรับปรุงถนนในชุมชน สายปะจูมัน บ้านราญอ หมู่ที่ 8 ตำบลเกาะสะท้อน อำเภอตากใบ จังหวัดนราธิวาส ความกว้าง 5 เมตร ระยะทาง 1.000 กิโลเมตร | 1.7 | 2 | สำนักงานโยธาธิการและผังเมืองจังหวัดนราธิวาส | - | - | 3,750,000 | - | - | 3,750,000 |
| 15. โครงการปรับปรุงถนนในชุมชน สายลาดิง บ้านตะเหลี่ยง หมู่ที่ 4 ตำบลเกาะสะท้อน อำเภอตากใบ จังหวัดนราธิวาส ความกว้าง 5 เมตร ระยะทาง 1.000 กิโลเมตร | 1.7 | 2 | สำนักงานโยธาธิการและผังเมืองจังหวัดนราธิวาส | - | - | 3,750,000 | - | - | 3,750,000 |
| 16. โครงการปรับปรุงถนนในชุมชน สายริมคลอง บ้านโคกมาแจ หมู่ที่ 6 ตำบลลุโบะบือซา อำเภอยี่งอ จังหวัดนราธิวาส ความกว้าง 4.00 เมตร ระยะทาง 1.600 กิโลเมตร | 1.7 | 2 | สำนักงานโยธาธิการและผังเมืองจังหวัดนราธิวาส | - | - | 4,800,000 | - | - | 4,800,000 |

| บัญชีรายการชุดโครงการสำคัญ | | | | งบประมาณดำเนินการ | | | | | |
|---|---|---|---|---|---|---|---|---|---|
| แผนงาน/โครงการสำคัญ | ยุทธศาสตร์ชาติ(X)/แผนแม่บทฯ(Y) | แหล่งงปม. | หน่วยดำเนินการ | พ.ศ. 2566 | พ.ศ. 2567 | พ.ศ. 2568 | พ.ศ. 2569 | พ.ศ. 2570 | พ.ศ. 2566 - 2570 |
| 17. โครงการปรับปรุงถนนในชุมชน สายซอยโคกมาแจ 1,3 หมู่ที่ 6 ตำบลลุโบะบือซา อำเภอยี่งอ จังหวัดนราธิวาส ความกว้าง 4.00 เมตร ระยะทาง 0.600 กิโลเมตร | 1.7 | 2 | สำนักงานโยธาธิการและผังเมืองจังหวัดนราธิวาส | - | - | 4,800,000 | - | - | 4,800,000 |
| 18. โครงการปรับปรุงถนนในชุมชน สายซอยยาโงะ หมู่ที่ 5 ตำบลลุโบะบือซา อำเภอยี่งอ จังหวัดนราธิวาส ความกว้าง 5.00 เมตร ระยะทาง 2.100 กิโลเมตร | 1.7 | 2 | สำนักงานโยธาธิการและผังเมืองจังหวัดนราธิวาส | - | - | 7,875,000 | - | - | 7,875,000 |
| 19. โครงการปรับปรุงถนนในชุมชน สายปะนา-ศาลาลูกไก่ หมู่ที่ 4,6 ตำบลละหาร อำเภอยี่งอ จังหวัดนราธิวาส ความกว้าง 5.00 เมตร ระยะทาง 1.450 กิโลเมตร | 1.7 | 2 | สำนักงานโยธาธิการและผังเมืองจังหวัดนราธิวาส | - | - | 960,000 | - | - | 960,000 |
| 20. โครงการปรับปรุงถนนในชุมชน สายนาตง-นาฮา หมู่ที่ 4 ตำบลละหาร อำเภอยี่งอ จังหวัดนราธิวาส ความกว้าง 4.00 เมตร ระยะทาง 0.500 กิโลเมตร | 1.7 | 2 | สำนักงานโยธาธิการและผังเมืองจังหวัดนราธิวาส | - | - | 1,500,000 | - | - | 1,500,000 |

| บัญชีรายการชุดโครงการสำคัญ | | | | งบประมาณดำเนินการ | | | | | |
|---|---|---|---|---|---|---|---|---|---|
| แผนงาน/โครงการสำคัญ | ยุทธศาสตร์ชาติ(X)/แผนแม่บทฯ(Y) | แหล่งงปม. | หน่วยดำเนินการ | พ.ศ. 2566 | พ.ศ. 2567 | พ.ศ. 2568 | พ.ศ. 2569 | พ.ศ. 2570 | พ.ศ. 2566 - 2570 |
| 21. โครงการปรับปรุงถนนในชุมชน สายทุ่งนา-คลองชลประทาน หมู่ที่ 5 ตำบลจวบ อำเภอเจาะไอร้อง จังหวัดนราธิวาส ความกว้าง 4 เมตร ระยะทาง 2.100 กิโลเมตร | 1.7 | 2 | สำนักงานโยธาธิการและผังเมืองจังหวัดนราธิวาส | - | - | 6,300,000 | - | - | 6,300,000 |
| 22. โครงการปรับปรุงถนนในชุมชน สายสันติสุขถึงโรงเรียนรือเสาะชนูปถัมภ์ หมู่ที่ 1 ตำบลรือเสาะ อำเภอรือเสาะ จังหวัดนราธิวาส ความกว้าง 6.00 เมตร ระยะทาง 01.730 กิโลเมตร | 1.7 | 2 | สำนักงานโยธาธิการและผังเมืองจังหวัดนราธิวาส | - | - | 6,747,000 | - | - | 6,747,000 |
| 23. โครงการปรับปรุงถนนในชุมชน สายผัง2-สวนนายพิษณุ บ้านไอปาโจ หมู่ที่ 1 ตำบลภูเขาทอง อำเภอสุคิริน จังหวัดนราธิวาส ความกว้าง 4.00 เมตร ระยะทาง 1.300 กิโลเมตร | 1.7 | 2 | สำนักงานโยธาธิการและผังเมืองจังหวัดนราธิวาส | - | - | 3,900,000 | - | - | 3,900,000 |
| 24. โครงการปรับปรุงถนนในชุมชน สายแบแระ-ไอร์กูวาหมู่ที่ 2 ตำบลช้างเผือก อำเภอจะแนะ จังหวัดนราธิวาส ความกว้าง 4.00 เมตร ระยะทาง 1.500 กิโลเมตร | 1.7 | 2 | สำนักงานโยธาธิการและผังเมืองจังหวัดนราธิวาส | - | - | 4,500,000 | - | - | 4,500,000 |

| บัญชีรายการชุดโครงการสำคัญ | | | | งบประมาณดำเนินการ | | | | | |
|---|---|---|---|---|---|---|---|---|---|
| แผนงาน/โครงการสำคัญ | ยุทธศาสตร์ชาติ(X)/แผนแม่บทฯ(Y) | แหล่งงปม. | หน่วยดำเนินการ | พ.ศ. 2566 | พ.ศ. 2567 | พ.ศ. 2568 | พ.ศ. 2569 | พ.ศ. 2570 | พ.ศ. 2566 - 2570 |
| 25. โครงการปรับปรุงถนนในชุมชน สายไอร์โซ-กาตองหมู่ที่ 5 ตำบลช้างเผือก อำเภอจะแนะ จังหวัดนราธิวาส ความกว้าง 4.00 เมตร ระยะทาง 2.000 กิโลเมตร | 1.7 | 2 | สำนักงานโยธาธิการและผังเมืองจังหวัดนราธิวาส | - | - | 6,000,000 | - | - | 6,000,000 |
| 26. โครงการปรับปรุงถนนในชุมชน สายตือโล๊ะอีโป๊ะ บ้านบีโล๊ะ หมู่ที่ 3 ตำบลซากอ อำเภอศรีสาคร จังหวัดนราธิวาส ความกว้าง 4.00 เมตร ระยะทาง 2.900 กิโลเมตร | 1.7 | 2 | สำนักงานโยธาธิการและผังเมืองจังหวัดนราธิวาส | - | - | 8,700,000 | - | - | 8,700,000 |
| 27. โครงการปรับปรุงถนนในชุมชน สายกอตอสาตู บ้านไอร์เจ๊ียะ หมู่ที่ 5 ตำบลซากอ อำเภอศรีสาคร จังหวัดนราธิวาส ความกว้าง 4.00 เมตร ระยะทาง 1.950 กิโลเมตร | 1.7 | 2 | สำนักงานโยธาธิการและผังเมืองจังหวัดนราธิวาส | - | - | 5,850,000 | - | - | 5,850,000 |
| 28. โครงการปรับปรุงถนนในชุมชน สายบาตูกาเตาะ บ้านไอร์ตืองอ หมู่ที่ 5 ตำบลศรีสาคร อำเภอศรีสาคร จังหวัดนราธิวาส ความกว้าง 5 เมตร ระยะทาง 1.500 กิโลเมตร 2 ช่วง (แอลฟัลท์ติกคอนกรีต) | 1.7 | 2 | สำนักงานโยธาธิการและผังเมืองจังหวัดนราธิวาส | - | - | 4,875,000 | - | - | 4,875,000 |

| บัญชีรายการชุดโครงการสำคัญ | | | | งบประมาณดำเนินการ | | | | | |
|---|---|---|---|---|---|---|---|---|---|
| แผนงาน/โครงการสำคัญ | ยุทธศาสตร์ชาติ(X)/แผนแม่บทฯ(Y) | แหล่งงปม. | หน่วยดำเนินการ | พ.ศ. 2566 | พ.ศ. 2567 | พ.ศ. 2568 | พ.ศ. 2569 | พ.ศ. 2570 | พ.ศ. 2566 - 2570 |
| 29. โครงการปรับปรุงถนนในชุมชน สายชุมชนบาลาเซาะ-คอลอกาเว หมู่ที่ 1 ตำบลศรีสาคร อำเภอศรีสาคร จังหวัดนราธิวาส ความกว้าง 4.00,5.00 และ 7.00 เมตร ระยะทาง 1.474 กิโลเมตร | 1.7 | 2 | สำนักงานโยธาธิการและผังเมืองจังหวัดนราธิวาส | - | - | 6,148,000 | - | - | 6,148,000 |
| 30. โครงการปรับปรุงถนนในชุมชน สายกำปงดาแล-บ้านโคกสิแด รหัสทางหลวงท้องถิ่น นธ.ถ62-012 หมู่ที่ 1-หมู่ที่ 4 ตำบลมะรือโบออก อำเภอเจาะไอร้อง จังหวัดนราธิวาส ความกว้าง 6.00 เมตร ระยะทาง 3.000 กิโลเมตร (แอลฟัลท์ติกคอนกรีต) | 1.7 | 2 | สำนักงานโยธาธิการและผังเมืองจังหวัดนราธิวาส | - | - | 11,700,000 | - | - | 11,700,000 |
| 31. โครงการปรับปรุงถนนในชุมชน สายริมคลองชลประทานสาย 6 รหัสทางหลวงท้องถิ่น นธ.ถ62-041 หมู่ที่ 6 ตำบลมะรือโบออก อำเภอเจาะไอร้อง จังหวัดนราธิวาส ความกว้าง 6.00 เมตร ระยะทาง 3.000 กิโลเมตร (แอลฟัลท์ติกคอนกรีต) | 1.7 | 2 | สำนักงานโยธาธิการและผังเมืองจังหวัดนราธิวาส | - | - | 11,700,000 | - | - | 11,700,000 |

| บัญชีรายการชุดโครงการสำคัญ | | | | งบประมาณดำเนินการ | | | | | |
|---|---|---|---|---|---|---|---|---|---|
| แผนงาน/โครงการสำคัญ | ยุทธศาสตร์ชาติ(X)/แผนแม่บทฯ(Y) | แหล่งงปม. | หน่วยดำเนินการ | พ.ศ. 2566 | พ.ศ. 2567 | พ.ศ. 2568 | พ.ศ. 2569 | พ.ศ. 2570 | พ.ศ. 2566 - 2570 |
| 32. โครงการปรับปรุงถนนในชุมชน สายริมคลองชลประทาน สาย 4 รหัสทางหลวงท้องถิ่น นธ.ถ62-038 หมู่ที่ 6 ตำบลมะรือโบออก อำเภอเจาะไอร้อง จังหวัดนราธิวาส ความกว้าง 6.00 เมตร ระยะทาง 3.000 กิโลเมตร (แอลฟัลท์ติกคอนกรีต) | 1.7 | 2 | สำนักงานโยธาธิการและผังเมืองจังหวัดนราธิวาส | - | - | 11,700,000 | - | - | 11,700,000 |
| 33. โครงการปรับปรุงถนนในชุมชน สายบ้านจูโวะ-บ้านบาโงดุดุง บ้านจูโวะ หมู่ที่ 5 ตำบลมะรือโบออก - บ้านบาโงดุดุง หมู่ที่ 6 ตำบลจวบ อำเภอเจาะไอร้อง จังหวัดนราธิวาส ความกว้าง 6.00 เมตร ระยะทาง 3.000 กิโลเมตร | 1.7 | 2 | สำนักงานโยธาธิการและผังเมืองจังหวัดนราธิวาส | - | - | 13,500,000 | - | - | 13,500,000 |
| 34. โครงการปรับปรุงถนนในชุมชน สายกำปงดาแล-บ้านจูโวะ รหัสทางหลวงท้องถิ่น นธ.ถ62-013 หมู่ที่ 1-หมู่ที่ 5 ตำบลมะรือโบออก อำเภอเจาะไอร้อง จังหวัดนราธิวาส ความกว้าง 8.00 เมตร ระยะทาง 1.200 กิโลเมตร (แอลฟัลท์ติกคอนกรีต) | 1.7 | 2 | สำนักงานโยธาธิการและผังเมืองจังหวัดนราธิวาส | - | - | 6,240,000 | - | - | 6,240,000 |

| บัญชีรายการชุดโครงการสำคัญ | | | | งบประมาณดำเนินการ | | | | | |
|---|---|---|---|---|---|---|---|---|---|
| แผนงาน/โครงการสำคัญ | ยุทธศาสตร์ชาติ(X)/แผนแม่บทฯ(Y) | แหล่งงปม. | หน่วยดำเนินการ | พ.ศ. 2566 | พ.ศ. 2567 | พ.ศ. 2568 | พ.ศ. 2569 | พ.ศ. 2570 | พ.ศ. 2566 - 2570 |
| 35. โครงการปรับปรุงถนนในชุมชน สายโต๊ะเด๊ะ หมู่ที่ 3 ตำบลมะรือโบออก อำเภอเจาะไอร้อง จังหวัดนราธิวาส ความกว้าง 4.00 เมตร ระยะทาง 1.400 กิโลเมตร | 1.7 | 2 | สำนักงานโยธาธิการและผังเมืองจังหวัดนราธิวาส | - | - | 3,640,000 | - | - | 3,640,000 |
| 36. โครงการปรับปรุงถนนในชุมชน สายบ้านปูต๊ะ-กาบุ๊ หมู่ที่ 3 ตำบลละหาร อำเภอยี่งอ จังหวัดนราธิวาส ความกว้าง 5.00 เมตร ระยะทาง 1.600 กิโลเมตร | 1.7 | 2 | สำนักงานโยธาธิการและผังเมืองจังหวัดนราธิวาส | - | - | 5,200,000 | - | - | 5,200,000 |
| 37. โครงการปรับปรุงถนนในชุมชน สายยะออ-สูแฆ หมู่ที่ 1 ตำบลจะแนะ อำเภอจะแนะ จังหวัดนราธิวาส ความกว้าง 6.00 เมตร ระยะทาง 0.700 กิโลเมตร (แอลฟัลท์ติกคอนกรีต) | 1.7 | 2 | สำนักงานโยธาธิการและผังเมืองจังหวัดนราธิวาส | - | - | 2,730,000 | - | - | 2,730,000 |
| 38. โครงการปรับปรุงถนนในชุมชน สายดารุลฮูดา บ้านบางขุนทอง หมู่ที่ 1 ตำบลบางขุนทอง อำเภอตากใบ จังหวัดนราธิวาส ความกว้าง 3.50 และ 4.00 เมตร ระยะทาง 3.020 กิโลเมตร (แอลฟัลท์ติกคอนกรีต) | 1.7 | 2 | สำนักงานโยธาธิการและผังเมืองจังหวัดนราธิวาส | - | - | 7,852,000 | - | - | 7,852,000 |

| บัญชีรายการชุดโครงการสำคัญ | | | | งบประมาณดำเนินการ | | | | | |
|---|---|---|---|---|---|---|---|---|---|
| แผนงาน/โครงการสำคัญ | ยุทธศาสตร์ชาติ(X)/แผนแม่บทฯ(Y) | แหล่งงปม. | หน่วยดำเนินการ | พ.ศ. 2566 | พ.ศ. 2567 | พ.ศ. 2568 | พ.ศ. 2569 | พ.ศ. 2570 | พ.ศ. 2566 - 2570 |
| 39. โครงการปรับปรุงถนนในชุมชน สายรอบวัดบางขุนทอง บ้านบาวง หมู่ที่ 2 ตำบลบางขุนทอง อำเภอตากใบ จังหวัดนราธิวาส ความกว้าง 4.00 เมตร ระยะทาง 1.429 กิโลเมตร (แอลฟัลท์ติกคอนกรีต) | 1.7 | 2 | สำนักงานโยธาธิการและผังเมืองจังหวัดนราธิวาส | - | - | 3,715,400 | - | - | 3,715,400 |
| 40. โครงการปรับปรุงถนนในชุมชน สายซอยร่วมใจ บ้านโคกงู หมู่ที่ 3 ตำบลบางขุนทอง อำเภอตากใบ จังหวัดนราธิวาส ความกว้าง 3.50 และ 4.00 เมตร ระยะทาง 0.623 กิโลเมตร (แอลฟัลท์ติกคอนกรีต) | 1.7 | 2 | สำนักงานโยธาธิการและผังเมืองจังหวัดนราธิวาส | - | - | 1,619,800 | - | - | 1,619,800 |
| 41. โครงการปรับปรุงถนนในชุมชน สายเลียบทุ่งนาบ้านบาวง-บ้านทุ่งฝ้าย หมู่ที่ 2 บ้านทุ่งฝ้าย หมู่ที่ 4 ตำบลบางขุนทอง อำเภอตากใบ จังหวัดนราธิวาส ความกว้าง 4.00 เมตร ระยะทาง 3.980 กิโลเมตร (แอลฟัลท์ติกคอนกรีต) | 1.7 | 2 | สำนักงานโยธาธิการและผังเมืองจังหวัดนราธิวาส | - | - | 10,348,800 | - | - | 10,348,800 |
| 42. โครงการปรับปรุงสะพานในชุมชน สายกือบงลีมา บ้านบาโงตา หมู่ที่ 1 ตำบลบาโงสะโต อำเภอระแงะ จังหวัดนราธิวาส ความกว้าง 4.00 เมตร ความยาว 15.00 เมตร | 1.7 | 2 | สำนักงานโยธาธิการและผังเมืองจังหวัดนราธิวาส | - | - | 1,680,000 | - | - | 1,680,000 |

| บัญชีรายการชุดโครงการสำคัญ | | | | งบประมาณดำเนินการ | | | | | |
|---|---|---|---|---|---|---|---|---|---|
| แผนงาน/โครงการสำคัญ | ยุทธศาสตร์ชาติ(X)/แผนแม่บทฯ(Y) | แหล่งงปม. | หน่วยดำเนินการ | พ.ศ. 2566 | พ.ศ. 2567 | พ.ศ. 2568 | พ.ศ. 2569 | พ.ศ. 2570 | พ.ศ. 2566 - 2570 |
| 43. โครงการปรับปรุงสะพานในชุมชน สายคลองบูเกะสามี บ้านบาโงตา หมู่ที่ 1 ตำบลบาโงสะโต อำเภอระแงะ จังหวัดนราธิวาส ความกว้าง 3.50 เมตร ความยาว 15.00 เมตร | 1.7 | 2 | สำนักงานโยธาธิการและผังเมืองจังหวัดนราธิวาส | - | - | 1,470,000 | - | - | 1,470,000 |
| 44. โครงการปรับปรุงสะพานในชุมชน สายกือติงกือลี หมู่ที่ 8 ตำบลบาโงสะโต อำเภอระแงะ จังหวัดนราธิวาส ความกว้าง 4.00 เมตร ความยาว 10.00 เมตร | 1.7 | 2 | สำนักงานโยธาธิการและผังเมืองจังหวัดนราธิวาส | - | - | 1,120,000 | - | - | 1,120,000 |
| 45. โครงการปรับปรุงสะพานในชุมชน สายบาโงแยะห์ บ้านบละแต หมู่ที่ 4 ตำบลบาโงสะโต อำเภอระแงะ จังหวัดนราธิวาส ความกว้าง 4.00 เมตร ความยาว 28.00 เมตร | 1.7 | 2 | สำนักงานโยธาธิการและผังเมืองจังหวัดนราธิวาส | - | - | 3,136,000 | - | - | 3,136,000 |
| 46. โครงการปรับปรุงสะพานในชุมชน สายคลองน้ำแดง บ้านตราแดะ หมู่ที่ 5 ตำบลบาโงสะโต อำเภอระแงะ จังหวัดนราธิวาส ความกว้าง 4.00 เมตร ความยาว 28.00 เมตร | 1.7 | 2 | สำนักงานโยธาธิการและผังเมืองจังหวัดนราธิวาส | - | - | 3,136,000 | - | - | 3,136,000 |

| บัญชีรายการชุดโครงการสำคัญ | | | | งบประมาณดำเนินการ | | | | | |
|---|---|---|---|---|---|---|---|---|---|
| แผนงาน/โครงการสำคัญ | ยุทธศาสตร์ชาติ(X)/แผนแม่บทฯ(Y) | แหล่งงปม. | หน่วยดำเนินการ | พ.ศ. 2566 | พ.ศ. 2567 | พ.ศ. 2568 | พ.ศ. 2569 | พ.ศ. 2570 | พ.ศ. 2566 - 2570 |
| 47. โครงการปรับปรุงสะพานในชุมชน ข้ามคลองไอร์กาบู ซอยโรงจักร บ้านน้อมเกล้า หมู่ที่ 12 ตำบลสุคิริน อำเภอสุคิริน จังหวัดนราธิวาส ความกว้าง 9.00 เมตร ความยาว 50.00 เมตร | 1.7 | 2 | สำนักงานโยธาธิการและผังเมืองจังหวัดนราธิวาส | - | - | 12,600,000 | - | - | 12,600,000 |
| 48. โครงการปรับปรุงสะพานในชุมชน ข้ามคลองไอร์ซากอ หมู่ที่ 6 ตำบลสุคิริน อำเภอสุคิริน จังหวัดนราธิวาส ความกว้าง 6.00 เมตร ความยาว 60.00 เมตร | 1.7 | 2 | สำนักงานโยธาธิการและผังเมืองจังหวัดนราธิวาส | - | - | 10,080,000 | - | - | 10,080,000 |
| 49. โครงการปรับปรุงสะพานในชุมชน ข้ามคลองไอร์ตากอ บ้านลีนานนท์ หมู่ที่ 6 ตำบลสุคิริน อำเภอสุคิริน จังหวัดนราธิวาส ความกว้าง 7.00 เมตร ความยาว 80.00 เมตร | 1.7 | 2 | สำนักงานโยธาธิการและผังเมืองจังหวัดนราธิวาส | - | - | 15,680,000 | - | - | 15,680,000 |
| 50. โครงการปรับปรุงสะพานในชุมชน สายไอตีมุง-สว.ใน บ้านไอตีมุง หมู่ที่ 4 ตำบลมาโมง อำเภอสุคิริน จังหวัดนราธิวาส ความกว้าง 6.00 เมตร ความยาว 35.00 เมตร | 1.7 | 2 | สำนักงานโยธาธิการและผังเมืองจังหวัดนราธิวาส | - | - | 5,880,000 | - | - | 5,880,000 |

| บัญชีรายการชุดโครงการสำคัญ | | | | งบประมาณดำเนินการ | | | | | |
|---|---|---|---|---|---|---|---|---|---|
| แผนงาน/โครงการสำคัญ | ยุทธศาสตร์ชาติ(X)/แผนแม่บทฯ(Y) | แหล่งงปม. | หน่วยดำเนินการ | พ.ศ. 2566 | พ.ศ. 2567 | พ.ศ. 2568 | พ.ศ. 2569 | พ.ศ. 2570 | พ.ศ. 2566 - 2570 |
| 51. โครงการปรับปรุงสะพานในชุมชน สายซอยสาม ซอย 1 หมู่ที่ 10 ตำบลมาโมง อำเภอสุคิริน จังหวัดนราธิวาส ความกว้าง 6.00 เมตร ความยาว 25.00 เมตร | 1.7 | 2 | สำนักงานโยธาธิการและผังเมืองจังหวัดนราธิวาส | - | - | 4,200,000 | - | - | 4,200,000 |
| 52. โครงการปรับปรุงสะพานในชุมชน สายลูโบะงือบา พร้อมถนน คสล. บ้านลาเวง หมู่ที่ 3 ตำบลเชิงคีรี อำเภอศรีสาคร จังหวัดนราธิวาส ความกว้าง 5.00 เมตร ความยาว 16.00 เมตร | 1.7 | 2 | สำนักงานโยธาธิการและผังเมืองจังหวัดนราธิวาส | - | - | 6,811,300 | - | - | 6,811,300 |
| 53. โครงการปรับปรุงสะพานในชุมชน สายบ้านไอร์ตุย หมู่ที่ 1 ตำบลศรีบรรพต อำเภอศรีสาคร จังหวัดนราธิวาส ความกว้าง 7.00 เมตร ความยาว 30.00 เมตร | 1.7 | 2 | สำนักงานโยธาธิการและผังเมืองจังหวัดนราธิวาส | - | - | 5,880,000 | - | - | 5,880,000 |
| 54. โครงการปรับปรุงสะพานในชุมชน สายจือกอ หมู่ที่ 3 ตำบลศรีบรรพต อำเภอศรีสาคร จังหวัดนราธิวาส ความกว้าง 7.00 เมตร ความยาว 30.00 เมตร | 1.7 | 2 | สำนักงานโยธาธิการและผังเมืองจังหวัดนราธิวาส | - | - | 5,880,000 | - | - | 5,880,000 |

| บัญชีรายการชุดโครงการสำคัญ | | | | งบประมาณดำเนินการ | | | | | |
|---|---|---|---|---|---|---|---|---|---|
| แผนงาน/โครงการสำคัญ | ยุทธศาสตร์ชาติ(X)/แผนแม่บทฯ(Y) | แหล่งงปม. | หน่วยดำเนินการ | พ.ศ. 2566 | พ.ศ. 2567 | พ.ศ. 2568 | พ.ศ. 2569 | พ.ศ. 2570 | พ.ศ. 2566 - 2570 |
| 55. โครงการปรับปรุงสะพานในชุมชน สายบือตง หมู่ที่ 3 ตำบลศรีบรรพต อำเภอศรีสาคร จังหวัดนราธิวาส ความกว้าง 7.00 เมตร ความยาว 30.00 เมตร | 1.7 | 2 | สำนักงานโยธาธิการและผังเมืองจังหวัดนราธิวาส | - | - | 5,880,000 | - | - | 5,880,000 |
| 56. โครงการปรับปรุงสะพานในชุมชน สายบือตงตอหลัง หมู่ที่ 1 ตำบลตะมะยูง อำเภอศรีสาคร จังหวัดนราธิวาส ความกว้าง 7.00 เมตร ความยาว 10.00 เมตร | 1.7 | 2 | สำนักงานโยธาธิการและผังเมืองจังหวัดนราธิวาส | - | - | 1,960,000 | - | - | 1,960,000 |
| 57. โครงการปรับปรุงสะพานในชุมชน สายบ้านลูโบ๊ะบาตู หมู่ที่ 4 ตำบลตะมะยูง อำเภอศรีสาคร จังหวัดนราธิวาส ความกว้าง 7.00 เมตร ความยาว 6.00 เมตร | 1.7 | 2 | สำนักงานโยธาธิการและผังเมืองจังหวัดนราธิวาส | - | - | 1,176,000 | - | - | 1,176,000 |
| 58. โครงการปรับปรุงสะพานในชุมชน สายบ้านลูโบ๊ะบาตูเก่า หมู่ที่ 4 ตำบลตะมะยูง อำเภอศรีสาคร จังหวัดนราธิวาส ความกว้าง 7.00 เมตร ความยาว 16.00 เมตร | 1.7 | 2 | สำนักงานโยธาธิการและผังเมืองจังหวัดนราธิวาส | - | - | 3,136,000 | - | - | 3,136,000 |
| 59. โครงการปรับปรุงสะพานในชุมชน สายบ้านบือแนนากอ หมู่ที่ 6 ตำบลตะมะยูง อำเภอศรีสาคร จังหวัดนราธิวาส ความกว้าง 7.00 เมตร ความยาว 6.00 เมตร | 1.7 | 2 | สำนักงานโยธาธิการและผังเมืองจังหวัดนราธิวาส | - | - | 1,176,000 | - | - | 1,176,000 |

| บัญชีรายการชุดโครงการสำคัญ | | | | งบประมาณดำเนินการ | | | | | |
|---|---|---|---|---|---|---|---|---|---|
| แผนงาน/โครงการสำคัญ | ยุทธศาสตร์ชาติ(X)/แผนแม่บทฯ(Y) | แหล่งงปม. | หน่วยดำเนินการ | พ.ศ. 2566 | พ.ศ. 2567 | พ.ศ. 2568 | พ.ศ. 2569 | พ.ศ. 2570 | พ.ศ. 2566 - 2570 |
| 60. โครงการปรับปรุงสะพานในชุมชน สายกือรง-ยานิง หมู่ที่ 3 ตำบลจวบ อำเภอเจาะไอร้อง จังหวัดนราธิวาส ความกว้าง 6.00 เมตร ความยาว 20.00 เมตร | 1.7 | 2 | สำนักงานโยธาธิการและผังเมืองจังหวัดนราธิวาส | - | - | 3,360,000 | - | - | 3,360,000 |
| 61. โครงการปรับปรุงสะพานในชุมชน สายไอร์สกูวา-ปอเนาะ หมู่ที่ 2 ตำบลช้างเผือก อำเภอจะแนะ จังหวัดนราธิวาส ความกว้าง 7.00 เมตร ความยาว 30.00 เมตร | 1.7 | 2 | สำนักงานโยธาธิการและผังเมืองจังหวัดนราธิวาส | - | - | 5,880,000 | - | - | 5,880,000 |
| 62. โครงการปรับปรุงสะพานในชุมชน ข้ามคลองมะรือโบออก สายประปาบ้านโต๊ะแบ หมู่ที่ 3 ตำบลมะรือโบออก อำเภอเจาะไอร้อง จังหวัดนราธิวาส ความกว้าง 7.00 เมตร ความยาว 40.00 เมตร | 1.7 | 2 | สำนักงานโยธาธิการและผังเมืองจังหวัดนราธิวาส | - | - | 7,840,000 | - | - | 7,840,000 |
| 63. โครงการปรับปรุงสะพานในชุมชน ข้ามคลองมะรือโบออก สายบ้านจูโวะ หมู่ที่ 5 ตำบลมะรือโบออก อำเภอเจาะไอร้อง จังหวัดนราธิวาส ความกว้าง 8.00 เมตร ความยาว 30.00 เมตร | 1.7 | 2 | สำนักงานโยธาธิการและผังเมืองจังหวัดนราธิวาส | - | - | 6,720,000 | - | - | 6,720,000 |

| บัญชีรายการชุดโครงการสำคัญ | | | | งบประมาณดำเนินการ | | | | | |
|---|---|---|---|---|---|---|---|---|---|
| แผนงาน/โครงการสำคัญ | ยุทธศาสตร์ชาติ(X)/แผนแม่บทฯ(Y) | แหล่งงปม. | หน่วยดำเนินการ | พ.ศ. 2566 | พ.ศ. 2567 | พ.ศ. 2568 | พ.ศ. 2569 | พ.ศ. 2570 | พ.ศ. 2566 - 2570 |
| 64. โครงการปรับปรุงสะพานในชุมชน สายยะออ แห่งที่ 1 หมู่ที่ 1 ตำบลจะแนะ อำเภอจะแนะ จังหวัดนราธิวาส ความกว้าง 7.00 เมตร ความยาว 25.00 เมตร | 1.7 | 2 | สำนักงานโยธาธิการและผังเมืองจังหวัดนราธิวาส | - | - | 4,900,000 | - | - | 4,900,000 |
| 65. โครงการปรับปรุงสะพานในชุมชน สายยะออ แห่งที่ 2 หมู่ที่ 1 ตำบลจะแนะ อำเภอจะแนะ จังหวัดนราธิวาส ความกว้าง 7.00 เมตร ความยาว 35.00 เมตร | 1.7 | 2 | สำนักงานโยธาธิการและผังเมืองจังหวัดนราธิวาส | - | - | 6,860,000 | - | - | 6,860,000 |
| 66. โครงการปรับปรุงสะพานในชุมชน สายบ้านคลองตัน หมู่ที่ 4,6 ตำบลศาลาใหม่ อำเภอตากใบ จังหวัดนราธิวาส ความกว้าง 7.00 เมตร ความยาว 40.00 เมตร | 1.7 | 2 | สำนักงานโยธาธิการและผังเมืองจังหวัดนราธิวาส | - | - | 7,840,000 | - | - | 7,840,000 |
| 67. โครงการปรับปรุงสะพานในชุมชน สายไอร์งือแฆหมู่ที่ 3 ตำบลกาลิซา อำเภอระแงะ จังหวัดนราธิวาส ความกว้าง 7.00 เมตร ความยาว 30.00 เมตร | 1.7 | 2 | สำนักงานโยธาธิการและผังเมืองจังหวัดนราธิวาส | - | - | 5,880,800 | - | - | 5,880,800 |

| บัญชีรายการชุดโครงการสำคัญ | | | | งบประมาณดำเนินการ | | | | | |
|---|---|---|---|---|---|---|---|---|---|
| แผนงาน/โครงการสำคัญ | ยุทธศาสตร์ชาติ(X)/แผนแม่บทฯ(Y) | แหล่งงปม. | หน่วยดำเนินการ | พ.ศ. 2566 | พ.ศ. 2567 | พ.ศ. 2568 | พ.ศ. 2569 | พ.ศ. 2570 | พ.ศ. 2566 - 2570 |
| 68. โครงการปรับปรุงสะพานในชุมชน สายบ้านชะมูแว หมู่ที่ 10 ตำบลปะลุกาสาเมาะ อำเภอบาเจาะ จังหวัดนราธิวาส ความกว้าง 7.00 เมตร ความยาว 36.00 เมตร | 1.7 | 2 | สำนักงานโยธาธิการและผังเมืองจังหวัดนราธิวาส | - | - | 7,056,000 | - | - | 7,056,000 |
| 69. โครงการปรับปรุงสะพานในชุมชน สายเวาะยู หมู่ที่ 7 ตำบลปะลุกาสาเมาะ อำเภอบาเจาะ จังหวัดนราธิวาส ความกว้าง 7.00 เมตร ความยาว 50.00 เมตร | 1.7 | 2 | สำนักงานโยธาธิการและผังเมืองจังหวัดนราธิวาส | - | - | 9,800,000 | - | - | |
| 70. โครงการก่อสร้างเขื่องป้องกันตลิ่งริมคลองหลังโรงเรียนตาดีกา บ้านสะเตียร์ หมู่ที่ 5 ตำบลบูกิต อำเภอเจาะไอร้อง จังหวัดนราธิวาส ความยาว 500 เมตร | 5.19 | 2 | สำนักงานโยธาธิการและผังเมืองจังหวัดนราธิวาส | - | - | 4,000,000 | 16,000,000 | - | 20,000,000 |
| 71. โครงการก่อสร้างเขื่องป้องกันตลิ่งริมคลองไอร์กูเล็ง หมู่ที่ 4 และหมู่ที่ 13ตำบลบูกิต อำเภอเจาะไอร้อง จังหวัดนราธิวาส ความยาว 500 เมตร | 5.19 | 2 | สำนักงานโยธาธิการและผังเมืองจังหวัดนราธิวาส | - | - | 4,000,000 | 16,000,000 | - | 20,000,000 |

| บัญชีรายการชุดโครงการสำคัญ | | | | งบประมาณดำเนินการ | | | | | |
|---|---|---|---|---|---|---|---|---|---|
| แผนงาน/โครงการสำคัญ | ยุทธศาสตร์ชาติ(X)/แผนแม่บทฯ(Y) | แหล่งงปม. | หน่วยดำเนินการ | พ.ศ. 2566 | พ.ศ. 2567 | พ.ศ. 2568 | พ.ศ. 2569 | พ.ศ. 2570 | พ.ศ. 2566 - 2570 |
| 72. โครงการก่อสร้างเขื่องป้องกันตลิ่งริมแม่น้ำสายบุรี บ้านบือแนนากอ หมู่ที่ 6บ้านตอหลัง หมู่ที่ 1 และบ้านคลองหงส์ หมู่ที่ 3 ตำบลตะมะยูง อำเภอศรีสาคร จังหวัดนราธิวาส ความยาว 500 เมตร | 5.19 | 2 | สำนักงานโยธาธิการและผังเมืองจังหวัดนราธิวาส | - | - | 4,000,000 | 16,000,000 | - | 20,000,000 |
| 73. โครงการก่อสร้างเขื่องป้องกันตลิ่งริมคลองด้านหลังมัสยิดบ้านไอร์กือเนาะ หมู่ที่ 5 ตำบลศรีบรรพต อำเภอศรีสาคร จังหวัดนราธิวาส ความยาว 500 เมตร | 5.19 | 2 | สำนักงานโยธาธิการและผังเมืองจังหวัดนราธิวาส | - | - | 4,000,000 | 16,000,000 | - | 20,000,000 |
| 74. โครงการก่อสร้างเขื่องป้องกันตลิ่งริมคลองบ้านลูโบ๊ะยือริง บ้านไอร์กือเนาะ หมู่ที่ 5 ตำบลศรีบรรพต อำเภอศรีสาคร จังหวัดนราธิวาส ความยาว 500 เมตร | 5.19 | 2 | สำนักงานโยธาธิการและผังเมืองจังหวัดนราธิวาส | - | - | 4,000,000 | 16,000,000 | - | 20,000,000 |
| 75. โครงการก่อสร้างเขื่องป้องกันตลิ่งริมคลองบ้านไอร์กากอร์ หมู่ที่ 6 ตำบลซากอ อำเภอศรีสาคร จังหวัดนราธิวาส ความยาว 200 เมตร | 5.19 | 2 | สำนักงานโยธาธิการและผังเมืองจังหวัดนราธิวาส | - | - | 1,600,000 | 6,400,000 | - | 8,000,000 |

| บัญชีรายการชุดโครงการสำคัญ | | | | งบประมาณดำเนินการ | | | | | |
|---|---|---|---|---|---|---|---|---|---|
| แผนงาน/โครงการสำคัญ | ยุทธศาสตร์ชาติ(X)/แผนแม่บทฯ(Y) | แหล่งงปม. | หน่วยดำเนินการ | พ.ศ. 2566 | พ.ศ. 2567 | พ.ศ. 2568 | พ.ศ. 2569 | พ.ศ. 2570 | พ.ศ. 2566 - 2570 |
| 76. โครงการก่อสร้างเขื่องป้องกันตลิ่งริมคลองบ้านกือแย หมู่ที่ 4 ตำบลซากอ อำเภอศรีสาคร จังหวัดนราธิวาส ความยาว 300 เมตร | 5.19 | 2 | สำนักงานโยธาธิการและผังเมืองจังหวัดนราธิวาส | - | - | 2,400,000 | 9,600,000 | - | 12,000,000 |
| 77. โครงการก่อสร้างเขื่องป้องกันตลิ่งริมคลองไอร์เจี๊ยะ หมู่ที่ 5 ตำบลซากอ อำเภอศรีสาคร จังหวัดนราธิวาส ความยาว 500 เมตร | 5.19 | 2 | สำนักงานโยธาธิการและผังเมืองจังหวัดนราธิวาส | - | - | 4,000,000 | 16,000,000 | - | 20,000,000 |
| 78. โครงการก่อสร้างเขื่อนป้องกันตลิ่งริมคลอง บ้านละโอ หมู่ที่ 2 ตำบลศรีบรรพต อำเภอศรีสาคร จังหวัดนราธิวาส ความยาว 500 เมตร | 5.19 | 2 | สำนักงานโยธาธิการและผังเมืองจังหวัดนราธิวาส | - | - | 4,000,000 | 16,000,000 | - | 20,000,000 |
| 79. โครงการก่อสร้างเขื่องป้องกันตลิ่งริมคลองไอร์สะเตง หมู่ที่ 10 ตำบลรือเสาะ อำเภอรือเสาะ จังหวัดนราธิวาส ความยาว 500 เมตร | 5.19 | 2 | สำนักงานโยธาธิการและผังเมืองจังหวัดนราธิวาส | - | - | 4,000,000 | 16,000,000 | - | 20,000,000 |
| 80. โครงการก่อสร้างเขื่องป้องกันตลิ่งริมคลองบ้านสันติสุข หมู่ที่ 1 ตำบลบาตง อำเภอรือเสาะ จังหวัดนราธิวาส ความยาว 500 เมตร | 5.19 | 2 | สำนักงานโยธาธิการและผังเมืองจังหวัดนราธิวาส | - | - | 5,000,000 | 20,000,000 | - | 25,000,000 |

| บัญชีรายการชุดโครงการสำคัญ | | | | งบประมาณดำเนินการ | | | | | |
|---|---|---|---|---|---|---|---|---|---|
| แผนงาน/โครงการสำคัญ | ยุทธศาสตร์ชาติ(X)/แผนแม่บทฯ(Y) | แหล่งงปม. | หน่วยดำเนินการ | พ.ศ. 2566 | พ.ศ. 2567 | พ.ศ. 2568 | พ.ศ. 2569 | พ.ศ. 2570 | พ.ศ. 2566 - 2570 |
| 81. โครงการก่อสร้างเขื่องป้องกันตลิ่งริมคลองไอร์สะเตง เขตเทศบาลตำบลรือเสาะ หมู่ที่ 2 ตำบลรือเสาะออก อำเภอรือเสาะ จังหวัดนราธิวาส ความยาว 950 เมตร | 5.19 | 2 | สำนักงานโยธาธิการและผังเมืองจังหวัดนราธิวาส | - | - | 7,600,000 | 30,400,000 | - | 38,000,000 |
| 82. โครงการก่อสร้างเขื่อนป้องกันตลิ่งริมคลอง บ้านปูโปะ หมู่ที่ 2 ตำบลรือเสาะออก อำเภอรือเสาะ จังหวัดนราธิวาส ความยาว 500 เมตร | 5.19 | 2 | สำนักงานโยธาธิการและผังเมืองจังหวัดนราธิวาส | - | - | 6,400,000 | 25,600,000 | - | 32,000,000 |
| 83. โครงการก่อสร้างเขื่อนป้องกันตลิ่งริมคลองห้วยบ้านอีนอ บ้านอีนอ หมู่ที่ 3 ตำบลลาโละ อำเภอรือเสาะ จังหวัดนราธิวาส ความยาว 100 เมตร | 5.19 | 2 | สำนักงานโยธาธิการและผังเมืองจังหวัดนราธิวาส | - | - | 800,000 | 3,200,000 | - | 4,000,000 |
| 84. โครงการก่อสร้างเขื่องป้องกันตลิ่งริมคลองอัยอาโต๊ะ บ้านตือมายู หมู่ที่ 1 ตำบลเอราวัณ อำเภอแว้ง จังหวัดนราธิวาส ความยาว 500 เมตร | 5.19 | 2 | สำนักงานโยธาธิการและผังเมืองจังหวัดนราธิวาส | - | - | 4,000,000 | 16,000,000 | - | 20,000,000 |
| 85. โครงการก่อสร้างเขื่องป้องกันตลิ่งริมคลองอัยอาโต๊ะ บ้านตอแล หมู่ที่ 6 ตำบลเอราวัณ อำเภอแว้ง จังหวัดนราธิวาส ความยาว 500 เมตร | 5.19 | 2 | สำนักงานโยธาธิการและผังเมืองจังหวัดนราธิวาส | - | - | 3,000,000 | 12,000,000 | - | 15,000,000 |

| บัญชีรายการชุดโครงการสำคัญ | | | | งบประมาณดำเนินการ | | | | | |
|---|---|---|---|---|---|---|---|---|---|
| แผนงาน/โครงการสำคัญ | ยุทธศาสตร์ชาติ(X)/แผนแม่บทฯ(Y) | แหล่งงปม. | หน่วยดำเนินการ | พ.ศ. 2566 | พ.ศ. 2567 | พ.ศ. 2568 | พ.ศ. 2569 | พ.ศ. 2570 | พ.ศ. 2566 - 2570 |
| 86. โครงการก่อสร้างเขื่องป้องกันตลิ่งริมคลองกำปงตีงา บ้านจาแบดูวอ หมู่ที่ 5ตำบลเอราวัณ อำเภอแว้ง จังหวัดนราธิวาส ความยาว 500 เมตร | 5.19 | 2 | สำนักงานโยธาธิการและผังเมืองจังหวัดนราธิวาส | - | - | 3,000,000 | 12,000,000 | - | 15,000,000 |
| 87. โครงการก่อสร้างเขื่อนป้องกันตลิ่งริมคลองโล๊ะจูด ชุมชนบ้านบูเก๊ะตา หมู่ที่ 2 ตำบลโละจูด อำเภอแว้ง จังหวัดนราธิวาส ความยาว 300 เมตร | 5.19 | 2 | สำนักงานโยธาธิการและผังเมืองจังหวัดนราธิวาส | - | - | 2,400,000 | 9,600,000 | - | 12,000,000 |
| 88. โครงการก่อสร้างเขื่อนป้องกันตลิ่งริมคลองเจ๊ะเด็ง ชุมชนบ้านเจ๊ะเด็ง หมู่ที่ 4 ตำบลโละจูด อำเภอแว้ง จังหวัดนราธิวาส ความยาว 500 เมตร | 5.19 | 2 | สำนักงานโยธาธิการและผังเมืองจังหวัดนราธิวาส | - | - | 4,000,000 | 16,000,000 | - | 20,000,000 |
| 89. โครงการก่อสร้างเขื่อนป้องกันตลิ่งริมคลองโละจูด ชุมชนบ้านสูงาบาโอ๊ะ หมู่ที่ 2 ตำบลโละจูด อำเภอแว้ง จังหวัดนราธิวาส ความยาว 500 เมตร | 5.19 | 2 | สำนักงานโยธาธิการและผังเมืองจังหวัดนราธิวาส | - | - | 4,000,000 | 16,000,000 | - | 20,000,000 |
| 90. โครงการก่อสร้างเขื่อนป้องกันตลิ่งริมคลองโละจูด ชุมชนบ้านสูแก หมู่ที่ 3 ตำบลโละจูด อำเภอแว้ง จังหวัดนราธิวาส ความยาว 500 เมตร | 5.19 | 2 | สำนักงานโยธาธิการและผังเมืองจังหวัดนราธิวาส | - | - | 4,000,000 | 16,000,000 | - | 20,000,000 |

| บัญชีรายการชุดโครงการสำคัญ | | | | งบประมาณดำเนินการ | | | | | |
|---|---|---|---|---|---|---|---|---|---|
| แผนงาน/โครงการสำคัญ | ยุทธศาสตร์ชาติ(X)/แผนแม่บทฯ(Y) | แหล่งงปม. | หน่วยดำเนินการ | พ.ศ. 2566 | พ.ศ. 2567 | พ.ศ. 2568 | พ.ศ. 2569 | พ.ศ. 2570 | พ.ศ. 2566 - 2570 |
| 91. โครงการก่อสร้างเขื่อนป้องกันตลิ่งริมคลองแว้ง หมู่ที่ 3 ตำบลแม่ดง อำเภอแว้ง จังหวัดนราธิวาส ความยาว 500 เมตร | 5.19 | 2 | สำนักงานโยธาธิการและผังเมืองจังหวัดนราธิวาส | - | - | 4,000,000 | 16,000,000 | - | 20,000,000 |
| 92. โครงการก่อสร้างเขื่อนป้องกันตลิ่งริมคลองสายลีแย๊ะ บ้านนูโร๊ะ หมู่ที่ 1 ตำบลโละจูด อำเภอแว้ง จังหวัดนราธิวาส ความยาว 500 เมตร | 5.19 | 2 | สำนักงานโยธาธิการและผังเมืองจังหวัดนราธิวาส | - | - | 4,000,000 | 16,000,000 | - | 20,000,000 |
| 93. โครงการก่อสร้างเขื่อนป้องกันตลิ่งริมคลองสายปากบาง บ้านสาวอ หมู่ที่ 8 ตำบลโละจูด อำเภอแว้ง จังหวัดนราธิวาส ความยาว 500 เมตร | 5.19 | 2 | สำนักงานโยธาธิการและผังเมืองจังหวัดนราธิวาส | - | - | 4,000,000 | 16,000,000 | - | 20,000,000 |
| 94. โครงการก่อสร้างเขื่อนป้องกันตลิ่งริมคลองสายปากบาง บ้านสาวอ หมู่ที่ 8 ตำบลโละจูด อำเภอแว้ง จังหวัดนราธิวาส ความยาว 260 เมตร | 5.19 | 2 | สำนักงานโยธาธิการและผังเมืองจังหวัดนราธิวาส | - | - | 2,080,000 | 8,320,000 | - | 10,400,000 |
| 95. โครงการก่อสร้างเขื่องป้องกันตลิ่งริมคลองชุมชนยะกัง หมู่ที่ 7 ตำบลลำภู อำเภอเมืองนราธิวาส จังหวัดนราธิวาส ความยาว 300 เมตร | 5.19 | 2 | สำนักงานโยธาธิการและผังเมืองจังหวัดนราธิวาส | - | - | 7,200,000 | 28,800,000 | - | 36,000,000 |

| บัญชีรายการชุดโครงการสำคัญ | | | | งบประมาณดำเนินการ | | | | | |
|---|---|---|---|---|---|---|---|---|---|
| แผนงาน/โครงการสำคัญ | ยุทธศาสตร์ชาติ(X)/แผนแม่บทฯ(Y) | แหล่งงปม. | หน่วยดำเนินการ | พ.ศ. 2566 | พ.ศ. 2567 | พ.ศ. 2568 | พ.ศ. 2569 | พ.ศ. 2570 | พ.ศ. 2566 - 2570 |
| 96. โครงการก่อสร้างเขื่องป้องกันตลิ่งริมคลองอัยกูยิ บ้านกูยิ หมู่ที่ 4 ตำบลร่มไทร อำเภอสุคิริน จังหวัดนราธิวาส ความยาว 100 เมตร | 5.19 | 2 | สำนักงานโยธาธิการและผังเมืองจังหวัดนราธิวาส | - | - | 900,000 | 3,600,000 | - | 4,500,000 |
| 97. โครงการก่อสร้างเขื่องป้องกันตลิ่งริมคลองต้นน้ำสายบุรี หมู่ที่ 4 ตำบลสุคิริน อำเภอสุคิริน จังหวัดนราธิวาส ความยาว 270 เมตร | 5.19 | 2 | สำนักงานโยธาธิการและผังเมืองจังหวัดนราธิวาส | - | - | 3,780,000 | 15,120,000 | - | 18,900,000 |
| 98. โครงการก่อสร้างเขื่องป้องกันตลิ่งริมคลองซอยปารีย์ 1 ตำบลมาโมง อำเภอสุคิริน จังหวัดนราธิวาส ความยาว 280 เมตร | 5.19 | 2 | สำนักงานโยธาธิการและผังเมืองจังหวัดนราธิวาส | - | - | 2,240,000 | 8,960,000 | - | 11,200,000 |
| 99. โครงการก่อสร้างเขื่องป้องกันตลิ่งริมคลอง ซอยนาขั้นบันได 1 ตำบลมาโมง อำเภอสุคิริน จังหวัดนราธิวาส ความยาว 400 เมตร | 5.19 | 2 | สำนักงานโยธาธิการและผังเมืองจังหวัดนราธิวาส | - | - | 3,200,000 | 12,800,000 | - | 16,000,000 |
| 100. โครงการก่อสร้างเขื่องป้องกันตลิ่งริมคลอง ริมคลองอัยบือแน บ้านยาเด๊ะ หมู่ที่ 2 ตำบลมาโมง อำเภอสุคิริน จังหวัดนราธิวาส ความยาว 120 เมตร | 5.19 | 2 | สำนักงานโยธาธิการและผังเมืองจังหวัดนราธิวาส | - | - | 960,000 | 3,840,000 | - | 4,800,000 |

| บัญชีรายการชุดโครงการสำคัญ | | | | งบประมาณดำเนินการ | | | | | |
|---|---|---|---|---|---|---|---|---|---|
| แผนงาน/โครงการสำคัญ | ยุทธศาสตร์ชาติ(X)/แผนแม่บทฯ(Y) | แหล่งงปม. | หน่วยดำเนินการ | พ.ศ. 2566 | พ.ศ. 2567 | พ.ศ. 2568 | พ.ศ. 2569 | พ.ศ. 2570 | พ.ศ. 2566 - 2570 |
| 101. โครงการก่อสร้างเขื่องป้องกันตลิ่ง ริมคลองต้นน้ำสายบุรี บ้านกะลูบี หมู่ที่ 1 ตำบลมาโมง อำเภอสุคิริน จังหวัดนราธิวาส ความยาว 600 เมตร | 5.19 | 2 | สำนักงานโยธาธิการและผังเมืองจังหวัดนราธิวาส | - | - | 4,800,000 | 19,200,000 | - | 24,000,000 |
| 102. โครงการก่อสร้างเขื่องป้องกันตลิ่งริมคลองลูโบะบูตา หมู่ที่ 1 ตำบลปะลุกาสาเมาะ อำเภอบาเจาะ จังหวัดนราธิวาส ความยาว 500 เมตร | 5.19 | 2 | สำนักงานโยธาธิการและผังเมืองจังหวัดนราธิวาส | - | - | 4,500,000 | 18,000,000 | - | 22,500,000 |
| 103. โครงการก่อสร้างเขื่องป้องกันตลิ่งริมคลองบ้านปะลุกา หมู่ที่ 5 ตำบลกาเยาะมาตี อำเภอบาเจาะ จังหวัดนราธิวาส ความยาว 500 เมตร | 5.19 | 2 | สำนักงานโยธาธิการและผังเมืองจังหวัดนราธิวาส | - | - | 4,000,000 | 16,000,000 | - | 20,000,000 |
| 104. โครงการก่อสร้างเขื่องป้องกันตลิ่งริมคลองบ้านส้มป่อย หมู่ที่ 4 ตำบลกาเยาะมาตี อำเภอบาเจาะ จังหวัดนราธิวาส ความยาว 500 เมตร | 5.19 | 2 | สำนักงานโยธาธิการและผังเมืองจังหวัดนราธิวาส | - | - | 4,000,000 | 16,000,000 | - | 20,000,000 |

| บัญชีรายการชุดโครงการสำคัญ | | | | งบประมาณดำเนินการ | | | | | |
|---|---|---|---|---|---|---|---|---|---|
| แผนงาน/โครงการสำคัญ | ยุทธศาสตร์ชาติ(X)/แผนแม่บทฯ(Y) | แหล่งงปม. | หน่วยดำเนินการ | พ.ศ. 2566 | พ.ศ. 2567 | พ.ศ. 2568 | พ.ศ. 2569 | พ.ศ. 2570 | พ.ศ. 2566 - 2570 |
| 105. โครงการก่อสร้างเขื่อนป้องกันตลิ่งริมคลอง สายทำนบบูเก๊ะปือเราะห์-สามแยกไอร์ฮาปา ชุมชนบูเก๊ะปือเราะห์ หมู่ที่ 1 ตำบลมะรือโบตก อำเภอระแงะ จังหวัดนราธิวาส ความยาว 900 เมตร | 5.19 | 2 | สำนักงานโยธาธิการและผังเมืองจังหวัดนราธิวาส | - | - | 7,200,000 | 28,800,000 | - | 36,000,000 |
| 106. โครงการก่อสร้างเขื่อนป้องกันตลิ่งริมคลองมะรือโบ (จุดที่ 1) ชุมชนบลูกา หมู่ที่ 1 ตำบลมะรือโบตก อำเภอระแงะ จังหวัดนราธิวาส ความยาว 300 เมตร | 5.19 | 2 | สำนักงานโยธาธิการและผังเมืองจังหวัดนราธิวาส | - | - | 2,400,000 | 9,600,000 | - | 12,000,000 |
| 107. โครงการก่อสร้างเขื่อนป้องกันตลิ่งริมคลอง บ้านสะโก หมู่ที่ 5 ตำบลจะแนะ อำเภอจะแนะ จังหวัดนราธิวาส ความยาว 300 เมตร | 5.19 | 2 | สำนักงานโยธาธิการและผังเมืองจังหวัดนราธิวาส | - | - | 2,400,000 | 9,600,000 | - | 12,000,000 |
| 108. โครงการก่อสร้างเขื่อนป้องกันตลิ่งริมแม่น้ำยะกัง สายปูตะ-กาบุ๊ หมู่ที่ 3 ตำบลละหาร อำเภอยี่งอ จังหวัดนราธิวาส ความยาว 270 เมตร | 5.19 | 2 | สำนักงานโยธาธิการและผังเมืองจังหวัดนราธิวาส | - | - | 2,160,000 | 8,640,000 | - | 10,800,000 |

| บัญชีรายการชุดโครงการสำคัญ | | | | งบประมาณดำเนินการ | | | | | |
|---|---|---|---|---|---|---|---|---|---|
| แผนงาน/โครงการสำคัญ | ยุทธศาสตร์ชาติ(X)/แผนแม่บทฯ(Y) | แหล่งงปม. | หน่วยดำเนินการ | พ.ศ. 2566 | พ.ศ. 2567 | พ.ศ. 2568 | พ.ศ. 2569 | พ.ศ. 2570 | พ.ศ. 2566 - 2570 |
| 109. โครงการก่อสร้างเขื่อนป้องกันตลิ่งริมแม่น้ำสายบุรี บริเวณทุ่งนา หมู่ที่ 2 ตำบลโคกสะตอ อำเภอรือเสาะ จังหวัดนราธิวาส ความยาว 500 เมตร | 5.19 | 2 | สำนักงานโยธาธิการและผังเมืองจังหวัดนราธิวาส | - | - | 4,000,000 | 16,000,000 | - | 20,000,000 |
| 110. โครงการก่อสร้างเขื่อนป้องกันตลิ่งริมคลองบ้านไอร์จาดา หมู่ที่ 8 ตำบลโคกสะตอ อำเภอรือเสาะ จังหวัดนราธิวาส ความยาว 300 เมตร | 5.19 | 2 | สำนักงานโยธาธิการและผังเมืองจังหวัดนราธิวาส | - | - | 4,000,000 | 16,000,000 | - | 20,000,000 |
| 111. โครงการก่อสร้างสวนสาธารณะ บุหรงบินหลา เขตเทศบาลตำบลยี่งอ ตำบลยี่งอ อำเภอยี่งอ จังหวัดนราธิวาส | 3.13 | 2 | สำนักงานโยธาธิการและผังเมืองจังหวัดนราธิวาส | - | - | 20,000,000 | - | - | 20,000,000 |
| 112. โครงการก่อสร้างสวนสุขภาพเพื่อการกีฬาและนันทนาการตามผังเมืองชุมชนบ้านยือลอ ตำบลบาเระเหนือ อำเภอบาเจาะ จังหวัดนราธิวาส | 3.13 | 2 | สำนักงานโยธาธิการและผังเมืองจังหวัดนราธิวาส | - | - | 20,000,000 | - | - | 20,000,000 |

| บัญชีรายการชุดโครงการสำคัญ | | | | งบประมาณดำเนินการ | | | | | |
|---|---|---|---|---|---|---|---|---|---|
| แผนงาน/โครงการสำคัญ | ยุทธศาสตร์ชาติ(X)/แผนแม่บทฯ(Y) | แหล่งงปม. | หน่วยดำเนินการ | พ.ศ. 2566 | พ.ศ. 2567 | พ.ศ. 2568 | พ.ศ. 2569 | พ.ศ. 2570 | พ.ศ. 2566 - 2570 |
| 113. โครงการก่อสร้างสวนสุขภาพเพื่อการกีฬาและนันทนาการตามผังเมืองชุมชนเทศบาลตำบลต้นไทร ระยะที่ 3 หมู่ที่ 1 ตำบลปะลุกาสาเมาะ อำเภอบาเจาะ จังหวัดนราธิวาส | 3.13 | 2 | สำนักงานโยธาธิการและผังเมืองจังหวัดนราธิวาส | - | - | 20,000,000 | - | - | 20,000,000 |
| 114. โครงการปรับภูมิทัศน์สวนสาธารณะวัชระอุทยานและลานกีฬาอเนกประสงค์ ตำบลตันหยงมัส อำเภอระแงะ จังหวัดนราธิวาส | 3.13 | 2 | สำนักงานโยธาธิการและผังเมืองจังหวัดนราธิวาส | - | - | 20,000,000 | - | - | 20,000,000 |
| 115. โครงการลดการใช้พลังงานในภาครัฐ | 5.18 | 2 | สำนักงานพลังงานจังหวัดนราธิวาส | - | - | 250,000 | 250,000 | 250,000 | 750,000 |
| 116. โครงการส่งเสริมระบบผลิตไฟฟ้าในครัวเรือนที่ไม่มีไฟฟ้าใช้ | 5.7 | 2 | สำนักงานพลังงานจังหวัดนราธิวาส | - | - | - | 4,335,000 | - | 4,335,000 |
| 117. โครงการเพิ่มสมรรถนะด้านการบริหารและจัดการพลังงานครบวงจรในชุมชนระดับตำบลและวิสาหกิจชุมชน | 5.16 | 2 | สำนักงานพลังงานจังหวัดนราธิวาส | - | - | 300,000 | 300,000 | 300,000 | 900,000 |

| บัญชีรายการชุดโครงการสำคัญ | | | | งบประมาณดำเนินการ | | | | | |
|---|---|---|---|---|---|---|---|---|---|
| แผนงาน/โครงการสำคัญ | ยุทธศาสตร์ชาติ(X)/แผนแม่บทฯ(Y) | แหล่งงปม. | หน่วยดำเนินการ | พ.ศ. 2566 | พ.ศ. 2567 | พ.ศ. 2568 | พ.ศ. 2569 | พ.ศ. 2570 | พ.ศ. 2566 - 2570 |
| 118. โครงการขุดลอกคูระบายและส่งน้ำพื้นที่สาธารณประโยชน์ หมู่ที่ 3 ตำบลบาเระใต้ อำเภอบาเจาะ จังหวัดนราธิวาส ขนาดปากกว้าง 2.00 เมตร ยาว 10,000 เมตร ลึกเฉลี่ย 1.50 เมตร | 5.19 | 2 | ทำการปกครองอำเภอบาเจาะ | - | - | 1,157,600 | - | - | 1,157,600 |
| 119. โครงการขุดลอกคลอง ยือลาแป หมู่ที่ 3 – หมู่ที่ 6 ตำบลสุวารี อำเภอรือเสาะ จังหวัดนราธิวาส ขนาดกว้างเฉลี่ย 18.00 เมตร ยาว 5,000 เมตร ลึก 3.50 เมตร | 5.19 | 2 | ที่ทำการปกครองอำเภอรือเสาะ | - | - | 10,136,189 | - | - | 10,136,189 |
| 120. โครงการขุดลอกคลองไอร์กลูแปฮีแล ตำบลโคกสะตอ อำเภอรือเสาะ จังหวัดนราธิวาส ขนาดกว้างเฉลี่ย 4.00 เมตร ความยาว 2,500 เมตร ลึกเฉลี่ย 2.50 เมตร | 5.19 | 2 | ที่ทำการปกครองอำเภอรือเสาะ | - | - | 5,318,000 | - | - | 5,318,000 |
| 121. โครงการขุดลอกคลองจาเราะมาตี-ท่าเรือ หมู่ที่ 7 – หมู่ที่ 1 ตำบลรือเสาะ อำเภอรือเสาะ จังหวัดนราธิวาส ขนาดกว้างเฉลี่ย 9 เมตร ยาว 3,000 เมตร ลึก 3.50 เมตร | 5.19 | 2 | ที่ทำการปกครองอำเภอรือเสาะ | - | - | 299,000 | - | - | 299,000 |
| 122. โครงการขุดลอกคลองจาเราะมูบา (ช่วงที่ 1) หมู่ที่ 7– หมู่ที่ 8 ตำบลสุวารี อำเภอรือเสาะจังหวัดนราธิวาส กว้าง 8.00 เมตร ยาว 4,000 เมตร ลึก 3.5 เมตร | 5.19 | 2 | ที่ทำการปกครองอำเภอรือเสาะ | - | - | 6,041,000 | - | - | 6,041,000 |

| บัญชีรายการชุดโครงการสำคัญ | | | | งบประมาณดำเนินการ | | | | | |
|---|---|---|---|---|---|---|---|---|---|
| แผนงาน/โครงการสำคัญ | ยุทธศาสตร์ชาติ(X)/แผนแม่บทฯ(Y) | แหล่งงปม. | หน่วยดำเนินการ | พ.ศ. 2566 | พ.ศ. 2567 | พ.ศ. 2568 | พ.ศ. 2569 | พ.ศ. 2570 | พ.ศ. 2566 - 2570 |
| 123. โครงการขุดลอกคลองจาเราะมูบา (ช่วงที่ 2) หมู่ที่ 7– หมู่ที่ 8 ตำบลสุวารี อำเภอรือเสาะ จังหวัดนราธิวาส กว้าง 12.00 เมตร ยาว 4,000 เมตร ลึก 3.50 เมตร | 5.19 | 2 | ที่ทำการปกครองอำเภอรือเสาะ | - | - | 5,437,000 | - | - | 5,437,000 |
| 124. โครงการขุดลอกคลองจาเราะ-จาเราะสะพาน หมู่ที่ 9-หมู่ที่ 7 ตำบลรือเสาะ กว้าง 7.00 เมตร ยาว 3,000 เมตร ลึก 3.50 เมตร | 5.19 | 2 | ที่ทำการปกครองอำเภอรือเสาะ | - | - | 2,373,000 | - | - | 2,373,000 |
| 125. โครงการขุดลอกคลองจาเราะ-จาเราะสะพาน หมู่ที่ 9-หมู่ที่ 7 ตำบลรือเสาะ กว้าง 7.00 เมตร ยาว 3,000 เมตร ลึก 3.50 เมตร | 5.19 | 2 | ที่ทำการปกครองอำเภอรือเสาะ | - | - | 2,373,000 | - | - | 2,373,000 |
| 126. โครงการส่งเสริมการป้องกันแก้ไขปัญหายาเสพติดในสถานประกอบการ | 1.1 | 2 | สำนักงานแรงงานจังหวัดนราธิวาส | - | - | 10,000 | 10,000 | 10,000 | 30,000 |
| 127. โครงการอาสาสมัครแรงงานต้านภัยยาเสพติด | 1.1 | 2 | สำนักงานแรงงานจังหวัดนราธิวาส | - | - | 13,900 | 13,900 | 13,900 | 41,700 |
| 128. โครงการขับเคลื่อนกลไกเชิงนโยบายในการป้องกันและแก้ไขปัญหาการค้ามนุษย์ด้านแรงงานสู่การปฏิบัติ | 1.1 | 2 | สำนักงานแรงงานจังหวัดนราธิวาส | - | - | 30,000 | 30,000 | 30,000 | 90,000 |

| บัญชีรายการชุดโครงการสำคัญ | | | | งบประมาณดำเนินการ | | | | | |
|---|---|---|---|---|---|---|---|---|---|
| แผนงาน/โครงการสำคัญ | ยุทธศาสตร์ชาติ(X)/แผนแม่บทฯ(Y) | แหล่งงปม. | หน่วยดำเนินการ | พ.ศ. 2566 | พ.ศ. 2567 | พ.ศ. 2568 | พ.ศ. 2569 | พ.ศ. 2570 | พ.ศ. 2566 - 2570 |
| 129. โครงการแก้ไขปัญหาความเดือดร้อนด้านอาชีพจังหวัดนราธิวาส | 4.11 | 2 | สำนักงานแรงงานจังหวัดนราธิวาส | - | - | 550,000 | 550,000 | 550,000 | 1,650,000 |
| 130. โครงการเพิ่มประสิทธิภาพการให้บริการด้านแรงงานในจังหวัดชายแดนใต้ | 4.11 | 2 | สำนักงานแรงงานจังหวัดนราธิวาส | - | - | 60,000 | 60,000 | 60,000 | 180,000 |
| 131. โครงการก่อสร้างเขื่องป้องกันตลิ่งริมคลองต้นน้ำสายบุรี (จุดที่ 2) หมู่ที่ 4 ตำบลสุคิริน อำเภอสุคิริน จังหวัดนราธิวาส ความยาว 300 เมตร | 5.19 | 2 | สำนักงานโยธาธิการและผังเมืองจังหวัดนราธิวาส | - | - | 3,520,000 | 14,080,000 | - | 17,600,000 |

| บัญชีรายการชุดโครงการสำคัญ | | | | งบประมาณดำเนินการ | | | | | |
|---|---|---|---|---|---|---|---|---|---|
| แผนงาน/โครงการสำคัญ | ยุทธศาสตร์ชาติ(X)/แผนแม่บทฯ(Y) | แหล่งงปม. | หน่วยดำเนินการ | พ.ศ. 2566 | พ.ศ. 2567 | พ.ศ. 2568 | พ.ศ. 2569 | พ.ศ. 2570 | พ.ศ. 2566 - 2570 |
| **งบประมาณขององค์กรปกครองส่วนท้องถิ่น** | | | | | | | | | |
| 1. โครงการก่อสร้างอาคารเรียน 4 ชั้น 9 ห้องเรียนใต้ถุนโล่ง โรงเรียนเทศบาล 2 (บ้านตันหยงมะลิ) | 3.12 | 3 | เทศบาลเมืองสุไหงโก-ลก | - | - | 10,494,000 | - | - | 10,494,000 |
| 2. โครงการก่อสร้างอาคารเรียน 3 ชั้น 9 ห้องเรียน (ชั้นอนุบาล 3 ห้องเรียน ชั้นประถม 6 ห้องเรียน) โรงเรียนเทศบาล 4 (บ้านทรายทอง) | 3.12 | 3 | เทศบาลเมืองสุไหงโก-ลก | - | - | 9,168,300 | - | - | 9,168,300 |
| 3. โครงการจัดซื้อรถดูดสิ่งโสโครกและฉีดล้างท่อระบายน้ำ | 5.13 | 3 | เทศบาลเมืองสุไหงโก-ลก | - | - | 18,000,000 | - | - | 18,000,000 |
| 4. โครงการปรับปรุงศูนย์บริการทางสังคม (อาคารคาเธ่ย์) | 5.17 | 3 | เทศบาลเมืองสุไหงโก-ลก | - | - | 15,000,000 | - | - | 15,000,000 |
| 5. โครงการจัดหารถยนต์บรรทุกติดตั้งเครนพร้อมกระเช้าซ่อมไฟฟ้า | 4.7 | 3 | เทศบาลเมืองสุไหงโก-ลก | - | - | 2,860,000 | - | - | 2,860,000 |

| บัญชีรายการชุดโครงการสำคัญ | | | | งบประมาณดำเนินการ | | | | | |
|---|---|---|---|---|---|---|---|---|---|
| แผนงาน/โครงการสำคัญ | ยุทธศาสตร์ชาติ(x)/แผนแม่บทฯ(y) | แหล่งงปม. | หน่วยดำเนินการ | พ.ศ. 2566 | พ.ศ. 2567 | พ.ศ. 2568 | พ.ศ. 2569 | พ.ศ. 2570 | พ.ศ. 2566 - 2570 |
| 6. โครงการเสริมผิวแอสฟัลท์ติกคอนกรีต รหัสทางหลวงท้องถิ่น นธ.ถ.14-031 – นธ.ถ.14-033,นธ.ถ.14-035, นธ.ถ.14-037 - นธ.ถ.14-044 ชุมชนคอลอกาเว – บาลาเซาะ หมู่ที่ 1 ตำบลศรีสาคร ช่วงที่ 1. กว้าง 4 เมตร ยาว 2,014 เมตร หนาเฉลี่ย 0.05 เมตร หรือมีพื้นที่ไม่น้อยกว่า 8,056 ตารางเมตร ช่วงที่ 2. กว้าง 5 เมตร ยาว 929 เมตร หนาเฉลี่ย 0.05 เมตร หรือมีพื้นที่ไม่น้อยกว่า 4,645 ตารางเมตร ช่วงที่ 3. กว้าง 7 เมตร ยาว 385 เมตร หนาเฉลี่ย 0.05 เมตร หรือมีพื้นที่ไม่น้อยกว่า 2, 695 ตารางเมตร พื้นที่รวมไม่น้อยกว่า 15,396 ตารางเมตร เทศบาลตำบลศรีสาคร อำเภอศรีสาคร จังหวัดนราธิวาส 12 สายทาง | 1.7 | 3 | เทศบาลตำบลศรีสาคร | - | - | 9,299,000 | - | - | 9,299,000 |
| 7. โครงการติดตั้งกล้องโทรทัศน์วงจรปิด (CCTV System) ชุมชนดูซงค์มาแจ , ตะโล๊ะ , กาเยาะมาตี , กำปงบารู , ตลาดซากอ , บาลาเซาะ , คอลอกาเว ตำบลซากอ , ศรีสาคร เทศบาลตำบลศรีสาคร อำเภอศรีสาคร จังหวัดนราธิวาส | 1.7 | 3 | เทศบาลตำบลศรีสาคร | - | - | 9,923,500 | - | - | 9,923,500 |

| บัญชีรายการชุดโครงการสำคัญ | | | | งบประมาณดำเนินการ | | | | | |
|---|---|---|---|---|---|---|---|---|---|
| แผนงาน/โครงการสำคัญ | ยุทธศาสตร์ชาติ(x)/แผนแม่บทฯ(y) | แหล่งงปม. | หน่วยดำเนินการ | พ.ศ. 2566 | พ.ศ. 2567 | พ.ศ. 2568 | พ.ศ. 2569 | พ.ศ. 2570 | พ.ศ. 2566 - 2570 |
| 8. โครงการก่อสร้างระบบประปาหมู่บ้านแบบผิวดินขนาดใหญ่ ชุมชนปูลามัรโบ ตำบลซากอ เทศบาลตำบลศรีสาคร อำเภอศรีสาคร จังหวัดนราธิวาส | 5.19 | 3 | เทศบาลตำบลศรีสาคร | - | - | 9,998,000 | - | - | 9,998,000 |
| 9. โครงการบุกเบิกถนนคอนกรีตเสริมเหล็ก งานวางท่อพร้อมทางเท้า ถนนกาเยาะมาตีเละฮูลู ช่วงที่ 1 | 1.7 | 3 | เทศบาลตำบลศรีสาคร | - | - | 9,954,000 | - | - | 9,954,000 |
| 10. โครงการบุกเบิกถนนคอนกรีตเสริมเหล็ก งานวางท่อพร้อมทางเท้าและท่อเหลี่ยม ถนนกาเยาะมาตีเละฮูลู ช่วงที่ 2 | 1.7 | 3 | เทศบาลตำบลศรีสาคร | - | - | 8,072,000 | - | - | 8,072,000 |
| 11. โครงการปรับปรุงภูมิทัศน์บริเวณริมแม่น้ำสายบุรี ชุมชนตลาดซากอ | 5.19 | 3 | เทศบาลตำบลศรีสาคร | - | - | 9,873,000 | - | - | 9,873,000 |
| 12. โครงการขุดลอกร่องน้ำชุมชนตลาดซากอ | 5.19 | 3 | เทศบาลตำบลศรีสาคร | - | - | 1,817,000 | - | - | 1,817,000 |
| 13. โครงการขุดลอกร่องน้ำหน้า สภ.ศรีสาคร ชุมชนตลาดซากอ | 5.19 | 3 | เทศบาลตำบลศรีสาคร | - | - | 509,000 | - | - | 509,000 |
| 14. โครงการขุดลอกร่องน้ำ ชุมชนกาเยาะมาตี | 5.19 | 3 | เทศบาลตำบลศรีสาคร | - | - | 1,370,000 | - | - | 1,370,000 |
| 15. โครงการขุดลอกร่องน้ำไอร์บลาลอ | 5.19 | 3 | เทศบาลตำบลศรีสาคร | - | - | 1,253,000 | - | - | 1,253,000 |

| บัญชีรายการชุดโครงการสำคัญ | | | | งบประมาณดำเนินการ | | | | | |
|---|---|---|---|---|---|---|---|---|---|
| แผนงาน/โครงการสำคัญ | ยุทธศาสตร์ชาติ(x)/แผนแม่บทฯ(y) | แหล่งงปม. | หน่วยดำเนินการ | พ.ศ. 2566 | พ.ศ. 2567 | พ.ศ. 2568 | พ.ศ. 2569 | พ.ศ. 2570 | พ.ศ. 2566 - 2570 |
| 16. โครงการขุดลอกร่องน้ำไอร์กากอ | 5.19 | 3 | เทศบาลตำบลศรีสาคร | - | - | 1,089,000 | - | - | 1,089,000 |
| 17. โครงการขุดลอกเพื่อการเกษตรชุมชนไอร์จิ | 5.19 | 3 | เทศบาลตำบลศรีสาคร | - | - | 587,000 | - | - | 587,000 |
| 18. โครงการเรียงหินป้องกันตลิ่งร่องน้ำชุมชนคอลอกาเว-ชุมชนไอร์จิ | 5.19 | 3 | เทศบาลตำบลศรีสาคร | - | - | 9,920,000 | - | - | 9,920,000 |
| 19. โครงการขุดลอกและเรียงหินป้องกันตลิ่งสระน้ำชุมชนกลูบี | 5.19 | 3 | เทศบาลตำบลศรีสาคร | - | - | 8,051,000 | - | - | 8,051,000 |
| 20. โครงการก่อสร้างอาคารเอนกประสงค์ (ณ ศูนย์พัฒนาเด็กเล็ก บริเวณ อบต.บาเจาะ) หมู่ที่ 7 บ้านดูกูสุเหร่า ตำบลบาเจาะ อำเภอบาเจาะ จังหวัดนราธิวาส กว้าง 7.00 เมตร ยาว 14.00 เมตร สูง 3.00 เมตร | 3.12 | 3 | องค์การบริหารส่วนตำบลบาเจาะ | - | - | 2,500,000 | - | - | 2,500,000 |
| 21. โครงการปรับปรุงแหล่งน้ำคลองส้มป่อย(ช่วงที่1) ยาว 150 เมตร หมู่ที่ 3 บ้านดูกู ตำบลบาเจาะ อำเภอบาเจาะ จังหวัดนราธิวาส | 5.19 | 3 | องค์การบริหารส่วนตำบลบาเจาะ | - | - | 6,700,000 | - | - | 6,700,000 |
| 22. โครงการปรับปรุงแหล่งน้ำคลองส้มป่อย(ช่วงที่2) ยาว 150 เมตร หมู่ที่ 3 บ้านดูกู ตำบลบาเจาะ อำเภอบาเจาะ จังหวัดนราธิวาส | 5.19 | 3 | องค์การบริหารส่วนตำบลบาเจาะ | - | - | 6,700,000 | - | - | 6,700,000 |

| บัญชีรายการชุดโครงการสำคัญ | | | | งบประมาณดำเนินการ | | | | | |
|---|---|---|---|---|---|---|---|---|---|
| แผนงาน/โครงการสำคัญ | ยุทธศาสตร์ชาติ(x)/แผนแม่บทฯ(y) | แหล่งงปม. | หน่วยดำเนินการ | พ.ศ. 2566 | พ.ศ. 2567 | พ.ศ. 2568 | พ.ศ. 2569 | พ.ศ. 2570 | พ.ศ. 2566 - 2570 |
| 23. โครงการปรับปรุงถนนคอนกรีตเสริมเหล็ก พร้อมสะพาน สายพงจือนิริง(ช่วงที่1) รหัสทางหลวงท้องถิ่น นธ.ถ.47-013 ถนนกว้าง 4.00 เมตร ยาว 200 เมตร สะพาน กว้าง 7.00 เมตร ยาว 18.00 เมตร หมู่ที่ 6 บ้านบาดง ต.บาเจาะ อ.บาเจาะ จ.นราธิวาส | 1.7 | 3 | องค์การบริหารส่วนตำบลบาเจาะ | - | - | 8,500,000 | - | - | 8,500,000 |
| 24. โครงการปรับปรุงถนนคอนกรีตเสริมเหล็ก พร้อมสะพาน สายพงจือนิริง (ช่วงที่2) รหัสทางหลวงท้องถิ่น นธ.ถ.47-013 ถนนกว้าง 4.00 เมตร ยาว 300 เมตร สะพาน กว้าง 7.00 เมตร ยาว 12.00 เมตร หมู่ที่ 6 บ้านบาดง ต.บาเจาะ อ.บาเจาะ จ.นราธิวาส | 1.7 | 3 | องค์การบริหารส่วนตำบลบาเจาะ | -- | - | 8,500,000 | - | - | 8,500,000 |
| 25. โครงการปรับปรุงระบบประปาภูเขา ฝายโต๊ะเด็ง บ้านโต๊ะเด็ง หมู่ที่ 1 ยาว 6,480 เมตร | 5.19 | 3 | องค์การบริหารส่วนตำบลโต๊ะเด็ง | - | - | 10,000,000 | - | - | 10,000,000 |
| 26. โครงการก่อสร้างเขื่อนป้องกันตลิ่ง คลองสายทุ่งนา บ้านโต๊ะเด็ง หมู่ที่ 1 ยาว 850 เมตร | 5.19 | 3 | องค์การบริหารส่วนตำบลโต๊ะเด็ง | - | - | 7,000,000 | - | - | 7,000,000 |
| 27. โครงการก่อสร้างถนนคอนกรีตเสริมเหล็ก สายโต๊ะเด็ง-ไอร์สะเตีย (เลียบทางรถไฟ) บ้านโต๊ะเด็ง หมู่ที่ 1 กว้าง 6 เมตร ยาว 3,150 เมตร หนา 0.15 เมตร | 1.7 | 3 | องค์การบริหารส่วนตำบลโต๊ะเด็ง | - | - | 9,996,000 | - | - | 9,996,000 |

| บัญชีรายการชุดโครงการสำคัญ | | | | งบประมาณดำเนินการ | | | | | |
|---|---|---|---|---|---|---|---|---|---|
| แผนงาน/โครงการสำคัญ | ยุทธศาสตร์ชาติ(x)/แผนแม่บทฯ(y) | แหล่งงปม. | หน่วยดำเนินการ | พ.ศ. 2566 | พ.ศ. 2567 | พ.ศ. 2568 | พ.ศ. 2569 | พ.ศ. 2570 | พ.ศ. 2566 - 2570 |
| 28. โครงการก่อสร้างถนนคอนกรีตเสริมเหล็ก สายโคกสยา บ้านโคกโก หมู่ที่ 2 กว้าง 4 เมตร ยาว 1,195 เมตร หนา 0.15 เมตร | 1.7 | 3 | องค์การบริหารส่วนตำบลโต๊ะเด็ง | - | - | 4,000,000 | - | - | 4,000,000 |
| 29. โครงการเสริมผิวถนนลาดยางแอสฟัลท์ติกคอนกรีต สายสามแยกกูโบร์- โรงโม่หิน บ้านโต๊ะเด็ง หมู่ที่ 1 กว้าง 5 เมตร ยาว 2,180 เมตร หนา 0.05 เมตร | 1.7 | 3 | องค์การบริหารส่วนตำบลโต๊ะเด็ง | - | - | 4,200,000 | - | - | 4,200,000 |
| 30. โครงการเสริมผิวถนนลาดยางแอสฟัลท์ติกคอนกรีต สายโคกโก-บาโงไอซา บ้านโคกโก หมู่ที่ 2 กว้าง 6 เมตร ยาว 1,900 เมตร หนา 0.05 เมตร | 1.7 | 3 | องค์การบริหารส่วนตำบลโต๊ะเด็ง | - | - | 5,000,000 | - | - | 5,000,000 |
| 31. โครงการเสริมผิวถนนลาดยางแอสฟัลท์ติกคอนกรีต รหัสสายทาง นธ.ถ. 41-011 สายโผลง-ตะโล๊ะบูเก๊ะ บ้านโผลง หมู่ที่ 5 กว้าง 4 – 5 เมตร ยาว 2,800 เมตร หนา 0.05 เมตร | 1.7 | 3 | องค์การบริหารส่วนตำบลโต๊ะเด็ง | - | - | 5,300,000 | - | - | 5,300,000 |
| 32. โครงการก่อสร้างสะพานคอนกรีตเสริมเหล็ก สายเลียบทางรถไฟโต๊ะเด็ง-ไอร์สะเตีย บ้านโต๊ะเด็ง หมู่ที่ 1 จำนวน 2 จุด | 1.7 | 3 | องค์การบริหารส่วนตำบลโต๊ะเด็ง | - | - | 15,000,000 | - | - | 15,000,000 |

| บัญชีรายการชุดโครงการสำคัญ | | | | งบประมาณดำเนินการ | | | | | |
|---|---|---|---|---|---|---|---|---|---|
| แผนงาน/โครงการสำคัญ | ยุทธศาสตร์ชาติ(x)/แผนแม่บทฯ(y) | แหล่งงปม. | หน่วยดำเนินการ | พ.ศ. 2566 | พ.ศ. 2567 | พ.ศ. 2568 | พ.ศ. 2569 | พ.ศ. 2570 | พ.ศ. 2566 - 2570 |
| 33. โครงการปรับปรุงถนนลาดยาง สายโท 6 หมู่ 9 บ้านราษฎร์พัฒนา ตำบลโละจูด อำเภอแว้ง จังหวัดนราธิวาส | 1.7 | 3 | องค์การบริหารส่วนตำบลโละจูด | - | - | 9,700,000 | - | - | 9,700,000 |
| 34. โครงการซ่อมสร้างถนนแอสฟัลท์ติกล์คอนกรีต พร้อมไหล่ทาง รหัสทางหลวง นธ.ถ. 78-005 โละจูด - บาเละ หมู่ 7 บ้านโละจูด ตำบลโละจูด อำเภอแว้ง จังหวัดนราธิวาส | 1.7 | 3 | องค์การบริหารส่วนตำบลโละจูด | - | - | 8,710,000 | - | - | 8,710,000 |
| 35. โครงการซ่อมสร้างถนนแอสฟัลท์ติกคอนกรีต สายแยก ทล 4057 - บ้านสระ หมู่ 8 บ้านสาวอ ตำบลโละจูด อำเภอแว้ง จังหวัดนราธิวาส | 1.7 | 3 | องค์การบริหารส่วนตำบลโละจูด | - | - | 6,643,000 | - | - | 6,643,000 |
| 36. โครงการก่อสร้างศูนย์พัฒนาเด็กเล็ก ขนาดไม่เกิน 81-100 คน ขนาดพื้นที่ 460 ตารางเมตร หมู่ที่ 3 บ้านคลองหงษ์ ตำบลตะมะยูง อำเภอศรีสาคร จังหวัดนราธิวาส. | 3.12 | 3 | องค์การบริหารส่วนตำบลตะมะยูง | - | - | 2,810,000 | - | - | 2,810,000 |

| บัญชีรายการชุดโครงการสำคัญ | | | | งบประมาณดำเนินการ | | | | | |
|---|---|---|---|---|---|---|---|---|---|
| แผนงาน/โครงการสำคัญ | ยุทธศาสตร์ชาติ(x)/แผนแม่บทฯ(y) | แหล่งปม. | หน่วยดำเนินการ | พ.ศ. 2566 | พ.ศ. 2567 | พ.ศ. 2568 | พ.ศ. 2569 | พ.ศ. 2570 | พ.ศ. 2566 - 2570 |
| 37. โครงการก่อสร้างสนามกีฬาในร่ม (โรงยิม) จำนวน 1 โรง ขนาดกว้าง 20 เมตร ยาว 45 เมตร พื้นที่ 900 ตารางเมตร สถานที่ก่อสร้าง หมู่ที่ 3 บ้านคลองหงส์ ตำบลตะมะยูง อำเภอศรีสาคร จังหวัดนราธิวาส | 3.12 | 3 | องค์การบริหารส่วนตำบลตะมะยูง | - | - | 9,800,000 | - | - | 9,800,000 |
| 38. ปรับปรุงเพิ่มกำลังการผลิตระบบประปาผิวดินแบบอัตโนมัติ 50 ลบม./ชม. สถานที่ก่อสร้าง หมู่ที่ 5 บ้านจือแรง ตำบลตะมะยูง อำเภอศรีสาคร จังหวัดนราธิวาส | 5.19 | 3 | องค์การบริหารส่วนตำบลตะมะยูง | - | - | 9,900,000 | - | - | 9,900,000 |
| 39. โครงการเสริมผิวลาดยางผิวจราจรแอสฟัลติกคอนกรีต รหัสสายทาง นธ.ถ.43-003 สายทางบ้านมะแกง-บ้านยะหอ ม.1,ม.10 กว้าง 6.00 ม. ระยะทาง 3.401 กิโลเมตร หนา 0.05 ม. ตำบลบองอ อำเภอระแงะ จังหวัดนราธิวาส (พิกัด 6 13 12.41 N 101 45 5.43 E) (พิกัด 6 11 48.93 N 101 44 41.63) | 1.7 | 3 | องค์การบริหารส่วนตำบลบองอ | - | - | 9,338,000 | - | - | 9,338,000 |

| บัญชีรายการชุดโครงการสำคัญ | | | | งบประมาณดำเนินการ | | | | | |
|---|---|---|---|---|---|---|---|---|---|
| แผนงาน/โครงการสำคัญ | ยุทธศาสตร์ชาติ(x)/แผนแม่บทฯ(y) | แหล่งปม. | หน่วยดำเนินการ | พ.ศ. 2566 | พ.ศ. 2567 | พ.ศ. 2568 | พ.ศ. 2569 | พ.ศ. 2570 | พ.ศ. 2566 - 2570 |
| 40. โครงการเสริมผิวลาดยางผิวจราจรแอสฟัลติกคอนกรีต รหัสสายทาง นธ.ถ.43-009 สายทางบ้านไอร์ปาเซ-จุฬาภรณ์พัฒนา 5 ม.9 กว้าง 6.00 ม. ระยะทาง 1.000 กิโลเมตรหนา 0.05 ม.ตำบลบองอ อำเภอระแงะ จังหวัดนราธิวาส (พิกัด 6 14 16.55 N 101 45 2.66 E) (พิกัด 6 14 18.11 N 101 44 35.30 E) | 1.7 | 3 | องค์การบริหารส่วนตำบลบองอ | - | - | 2,771,000 | - | - | 2,771,000 |
| 41. โครงการเสริมผิวลาดยางผิวจราจรแอสฟัลติกคอนกรีต รหัสสายทาง นธ.ถ.43-016สายทางบ้านสาเลาะ-บาโงสรายอ ม.6 ตำบลบองอ อำเภอระแงะ จังหวัดนราธิวาส (พิกัด 6 14 15.50 N 101 45 50.24 E) (พิกัด 6 14 9.25 N 101 45 2.85 E) | 1.7 | 3 | องค์การบริหารส่วนตำบลบองอ | - | - | 3,097,000 | - | - | 3,097,000 |
| 42. โครงการซ่อมสร้างและเสริมผิวถนนแอสฟัสติกคอนกรีต สายบ้านบางขุนทอง-วัดบุณณาราม หมู่ที่ 1,3 ตำบลบางขุนทอง อำเภอตากใบ จังหวัดนราธิวาส | 1.7 | 3 | องค์การบริหารส่วนตำบลบางขุนทอง | - | - | 6,074,000 | - | - | 6,074,000 |
| 43. โครงการซ่อมสร้างถนนแอสฟัสติกคอนกรีตสายบ้านยูโย - ประตูระบายน้ำบางเตย บ้านยูโย หมู่ที่ 6 ตำบลบางขุนทอง อำเภอตากใบ จังหวัดนราธิวาส | 1.7 | 3 | องค์การบริหารส่วนตำบลบางขุนทอง | - | - | 7,800,000 | - | - | 7,800,000 |

| บัญชีรายการชุดโครงการสำคัญ | | | | งบประมาณดำเนินการ | | | | | |
|---|---|---|---|---|---|---|---|---|---|
| แผนงาน/โครงการสำคัญ | ยุทธศาสตร์ชาติ(x)/แผนแม่บทฯ(y) | แหล่งงปม. | หน่วยดำเนินการ | พ.ศ. 2566 | พ.ศ. 2567 | พ.ศ. 2568 | พ.ศ. 2569 | พ.ศ. 2570 | พ.ศ. 2566 - 2570 |
| 44. เสริมผิวลาดยางแอสฟัลส์ติกคอนกรีตสายเฉลิม - ชะมูแว (กม 0+000 - กม 5+149) รหัสสายทาง นธ.ถ. 52-045 หมู่ที่ 6,7,10 ตำบลปะลุกาสาเมาะอำเภอบาเจาะ จังหวัดนราธิวาส ขนาดกว้าง 6.00 เมตร ระยะทางยาว 5,149.00 เมตร หนา 0.05 เมตร หรือมีพื้นที่ไม่น้อยกว่า 30,894.00 ตารางเมตร | 1.7 | 3 | องค์การบริหารส่วนตำบลปะลุกาสาเมาะ | - | - | 13,868,000 | - | - | 13,868,000 |
| 45. ปรับปรุงสระเก็บน้ำบ้านกือดายือริง หมู่ที่ 8 ตำบลปะลุกาสาเมาะ อำเภอบาเจาะ จังหวัดนราธิวาส ขนาดพื้นที่ไม่น้อยกว่า 110,000.00 ตารางเมตร ลึกเฉลี่ย 1.00 เมตร ปริมาตรดินขุดไม่น้อยกว่า 110,000 ลูกบาศ์เมตร องค์การบริหารส่วนตำบลปะลุกาสาเมาะ อำเภอบาเจาะ จังหวัดนราธิวาส | 5.19 | 3 | องค์การบริหารส่วนตำบลปะลุกาสาเมาะ | - | - | 13,087,000 | - | - | 13,087,000 |
| 46. โครงการเสริมผิวแอสฟัลท์ติกคอนกรีต สาย นธ.ถ.57-002,นธ.ถ.57-034,นธ.ถ.57-035 หมู่ที่ 5 บ้านโคกยาง ตำบลพร่อน อำเภอตากใบ จังหวัดนราธิวาส | 1.7 | 3 | องค์การบริหารส่วนตำบลพร่อน | - | - | 9,991,000 | - | - | 9,991,000 |

| บัญชีรายการชุดโครงการสำคัญ | | | | งบประมาณดำเนินการ | | | | | |
|---|---|---|---|---|---|---|---|---|---|
| แผนงาน/โครงการสำคัญ | ยุทธศาสตร์ชาติ(x)/แผนแม่บทฯ(y) | แหล่งงปม. | หน่วยดำเนินการ | พ.ศ. 2566 | พ.ศ. 2567 | พ.ศ. 2568 | พ.ศ. 2569 | พ.ศ. 2570 | พ.ศ. 2566 - 2570 |
| 47. โครงการซ่อมสร้างถนนแอสฟัลท์ติกคอนกรีต รหัสทางหลวงท้องถิ่น นธ.57-001 สาย นธ.4029 แยกทางหลวง หมายเลข 4057-บ้านโคกมะม่วง หมู่ที่ 3-หมู่ที่ 4 ตำบลพร่อน อำเภอตากใบ จังหวัดนราธิวาส | 1.7 | 3 | องค์การบริหารส่วนตำบลพร่อน | - | - | 9,941,000 | - | - | 9,941,000 |
| 48. โครงการเสริมผิวแอสท์ฟัลติกคอนกรีต ถนนสายฝายบูเก๊ะอาแว | 1.7 | 3 | องค์การบริหารส่วนตำบลมะรือโบตก | - | - | 653,000 | - | - | 653,000 |
| 49. โครงการเสริมผิวแอสท์ฟัลติกคอนกรีต ถนนสายบาโงบือราแง-ปาโจปือตา | 1.7 | 3 | องค์การบริหารส่วนตำบลมะรือโบตก | - | - | 339,000 | - | - | 339,000 |
| 50. โครงการก่อสร้างถนนคอนกรีตเสริมเหล็กสายถนนคู่คลอง ชป. (ชป.30) ช่วงที่ 2 หมู่ที่ 2 ตำบลศาลาใหม่ อำเภอตากใบ จังหวัดนราธิวาส กว้าง 4 เมตร ยาว 1,047 เมตร หรือพื้นที่เฉลี่ยไม่น้อยกว่า 4,188 ตารางเมตร หนา 0.15 เมตร | 1.7 | 3 | องค์การบริหารส่วนตำบลศาลาใหม่ | - | - | 3,500,000 | - | - | 3,500,000 |

| บัญชีรายการชุดโครงการสำคัญ | | | | งบประมาณดำเนินการ | | | | | |
|---|---|---|---|---|---|---|---|---|---|
| แผนงาน/โครงการสำคัญ | ยุทธศาสตร์ชาติ(x)/แผนแม่บทฯ(y) | แหล่งงปม. | หน่วยดำเนินการ | พ.ศ. 2566 | พ.ศ. 2567 | พ.ศ. 2568 | พ.ศ. 2569 | พ.ศ. 2570 | พ.ศ. 2566 - 2570 |
| 51. โครงการปรับปรุงซ่อมแซมถนนคอนกรีตเสริมเหล็ก สายชายหาดคลองตัน หมู่ที่ 4 ตำบลศาลาใหม่ อำเภอตากใบ จังหวัดนราธิวาส กว้าง 6 เมตร ยาว 743 เมตร หรือพื้นที่เฉลี่ยไม่น้อยกว่า 4,458 ตารางเมตร | 1.7 | 3 | องค์การบริหารส่วนตำบลศาลาใหม่ | - | - | 4,200,000 | - | - | 4,200,000 |
| 52. โครงการเสริมผิวถนนแอสฟัลท์ติกคอนกรีต สายแม่น้ำบางนรา หมู่ที่ 2 ตำบลศาลาใหม่ อำเภอตากใบ จังหวัดนราธิวาส กว้าง 4 เมตร ยาว 2,100 เมตร หรือพื้นที่เฉลี่ยไม่น้อยกว่า 8,400 ตารางเมตร หนา 0.05 เมตร | 1.7 | 3 | องค์การบริหารส่วนตำบลศาลาใหม่ | - | - | 4,000,000 | - | - | 4,000,000 |
| 53. โครงการเสริมผิวถนนแอสฟัลท์ติกคอนกรีต สายเลียบคลองชลประทานบ้านโคกสยา หมู่ที่ 8 บ้านโคกสยา ตำบลกะลุวอเหนือ อำเภอเมือง จังหวัดนราธิวาส กว้าง 4.00 เมตร ยาว 1,600.00 เมตร หนา 0.04 เมตร หรือปริมาณงาน ไม่น้อยกว่า 6,400.00 ตารางเมตร | 1.7 | 3 | เทศบาลตำบลกะลุวอเหนือ | - | - | 2,008,000 | - | - | 2,008,000 |

| บัญชีรายการชุดโครงการสำคัญ | | | | งบประมาณดำเนินการ | | | | | |
|---|---|---|---|---|---|---|---|---|---|
| แผนงาน/โครงการสำคัญ | ยุทธศาสตร์ชาติ(X)/แผนแม่บทฯ(Y) | แหล่งงปม. | หน่วยดำเนินการ | พ.ศ. 2566 | พ.ศ. 2567 | พ.ศ. 2568 | พ.ศ. 2569 | พ.ศ. 2570 | พ.ศ. 2566 - 2570 |
| 54. โครงการก่อสร้างถนนคอนกรีตเสริมเหล็ก ซอยจ่าชัย หมู่ที่ 6 บ้านพิกุลทอง ตำบลกะลุวอเหนือ อำเภอเมือง จังหวัดนราธิวาส กว้าง 4.00 เมตร ยาว 400.00 เมตร หนา 0.15 เมตร หรือปริมาณงานไม่น้อยกว่า 1,600.00 ตารางเมตร | 1.7 | 3 | เทศบาลตำบลกะลุวอเหนือ | - | - | 1,197,000 | - | - | 1,197,000 |
| 55. โครงการเสริมผิวถนนแอสฟัลท์ติกคอนกรีต สายคันคลองส่งน้ำสายแยก ซอย 1ซ้าย – 1 ขวา หมู่ที่ 9,5,6,7,4 อ. เกาะสะท้อน อ.ตากใบ จ.นราธิวาส มีขนาดความกว้าง 4.00 เมตร หนา 0.05 เมตร ยาว 3,620 เมตร หรือมีพื้นที่ไม่น้อยกว่า 14,480 ตร.ม. | 1.7 | 3 | องค์การบริหารส่วนตำบลเกาะสะท้อน | - | - | 6,500,000 | - | - | 6,500,000 |
| 56. โครงการเสริมผิวถนนแอสฟัลท์ติกคอนกรีตสายคันกั้นน้ำ ศรีพงัน - ปูยู อ.เกาะสะท้อน อ.ตากใบ จ.นราธิวาส มีขนาดความกว้าง 5.00 เมตร หนา 0.05 เมตร ยาว 4,000 เมตร หรือมีพื้นที่ไม่น้อยกว่า 20,000 ตร.ม. | 1.7 | 3 | องค์การบริหารส่วนตำบลเกาะสะท้อน | - | - | 9,000,000 | - | - | 9,000,000 |

| บัญชีรายการชุดโครงการสำคัญ | | | | งบประมาณดำเนินการ | | | | | |
|---|---|---|---|---|---|---|---|---|---|
| แผนงาน/โครงการสำคัญ | ยุทธศาสตร์ชาติ(x)/แผนแม่บทฯ(y) | แหล่งงปม. | หน่วยดำเนินการ | พ.ศ. 2566 | พ.ศ. 2567 | พ.ศ. 2568 | พ.ศ. 2569 | พ.ศ. 2570 | พ.ศ. 2566 - 2570 |
| 57. โครงการก่อสร้างถนนคอนกรีตเสริมเหล็ก สายข้างกูโบร์ตะเหลี่ยง หมู่ที่ 4 บ้านตะเหลี่ยง อ. เกาะสะท้อน อ.ตากใบ จ.นราธิวาส ขนาดผิวจราจร กว้าง 4.00 เมตร ยาว 450 เมตร หนา 0.15 เมตร ไหล่ทางลูกรังเฉลี่ยข้างละ 0.50 เมตร | 1.7 | 3 | องค์การบริหารส่วนตำบลเกาะสะท้อน | - | - | 1,170,000 | - | - | 1,170,000 |
| 58. โครงการก่อสร้างเขื่อนกันตลิ่ง แม่น้ำบางนราช่วงที่ 1 อบต. เกาะสะท้อน อ.ตากใบ จ.นราธิวาส ขนาดความยาว 2,400 เมตร | 5.19 | 3 | องค์การบริหารส่วนตำบลเกาะสะท้อน | - | - | 110,000,000 | - | - | 110,000,000 |
| 59. จัดซื้อรถบรรทุกขยะ ขนาด 6 ตัน แบบเปิดข้างเททั้าย จำนวน 1 คัน | 5.13 | 3 | องค์การบริหารส่วนตำบลโคกเคียน | - | - | 2,235,000 | - | - | 2,235,000 |
| 60. จัดซื้อรถบรรทุกขยะ ขนาด 6 ตัน แบบอัดท้าย จำนวน 1 คัน | 5.13 | 3 | องค์การบริหารส่วนตำบลโคกเคียน | - | - | 2,500,000 | - | - | 2,500,000 |
| 61. จัดซื้อรถยนต์สุขาเคลื่อนที่ ชนิด 6 ล้อ จำนวน 1 คัน | 5.13 | 3 | องค์การบริหารส่วนตำบลโคกเคียน | - | - | 8,000,000 | - | - | 8,000,000 |

| บัญชีรายการชุดโครงการสำคัญ | | | | งบประมาณดำเนินการ | | | | | |
|---|---|---|---|---|---|---|---|---|---|
| แผนงาน/โครงการสำคัญ | ยุทธศาสตร์ชาติ(X)/แผนแม่บทฯ(Y) | แหล่งงปม. | หน่วยดำเนินการ | พ.ศ. 2566 | พ.ศ. 2567 | พ.ศ. 2568 | พ.ศ. 2569 | พ.ศ. 2570 | พ.ศ. 2566 - 2570 |
| 62. โครงการก่อสร้างถนนลาดยางแอสฟัลท์ติกคอนกรีต ( ช่วงที่ 1 ) รหัสสายทาง นธ.ถ. 25 – 004 สายพื้นที่สวนปาล์ม หมู่ที่ 3 บ้านบือราเป๊ะ ตำบลโคกเคียน อำเภอเมือง จังหวัดนราธิวาส กว้าง 5.00 เมตร ยาว 3,000.00 เมตร หนา 0.04 เมตร หรือมีพื้นที่ไม่น้อยกว่า 15,000.00 ตารางเมตร | 1.7 | 3 | องค์การบริหารส่วนตำบลโคกเคียน | - | - | 9,894,000 | - | - | 9,894,000 |
| 63. โครงการก่อสร้างถนนลาดยางแอสฟัลท์ติกคอนกรีต ( ช่วงที่ 1 ) รหัสสายทาง นธ.ถ. 25 – 004 สายพื้นที่สวนปาล์ม หมู่ที่ 8 บ้านทุ่งกง ตำบลโคกเคียน อำเภอเมือง จังหวัดนราธิวาส กว้าง 5.00 เมตร ยาว 3,000.00 เมตร หนา 0.04 เมตร หรือมีพื้นที่ไม่น้อยกว่า 15,000.00 ตารางเมตร | 1.7 | 3 | องค์การบริหารส่วนตำบลโคกเคียน | - | - | 9,894,000 | - | - | 9,894,000 |

| บัญชีรายการชุดโครงการสำคัญ | | | | งบประมาณดำเนินการ | | | | | |
|---|---|---|---|---|---|---|---|---|---|
| แผนงาน/โครงการสำคัญ | ยุทธศาสตร์ชาติ(x)/แผนแม่บทฯ(y) | แหล่งงปม. | หน่วยดำเนินการ | พ.ศ. 2566 | พ.ศ. 2567 | พ.ศ. 2568 | พ.ศ. 2569 | พ.ศ. 2570 | พ.ศ. 2566 - 2570 |
| 64. โครงการก่อสร้างถนนแอสฟัลท์ติกคอนกรีต ( ช่วงที่ 1 ) รหัสสายทาง นธ.ถ. 25 – 005 จากสาย ทุ่งกง ถึงสายเขางูเหลือม หมู่ที่ 8 บ้านทุ่งกง ตำบลโคกเคียน อำเภอเมือง จังหวัดนราธิวาส ปริมาณงาน ความกว้าง 4.00 เมตร ความยาว 3,760.00 เมตร ความหนา 0.04 เมตร หรือมีพื้นที่ไม่น้อยกว่า 15,040.00 ตารางเมตร | 1.7 | 3 | องค์การบริหารส่วนตำบลโคกเคียน | - | - | 9,989,000 | - | - | 9,989,000 |
| 65. โครงการปรับปรุงซ่อมแซมถนนแอสฟัลท์ติกคอนกรีต รหัสสายทาง นธ.ถ. 25 – 039 จากสาย มัสยิดอัคบารียัะ ถึงสาย พื้นที่การเกษตรบ้านทรายขาว บ้านทรายขาว หมู่ที่ 6 ตำบลโคกเคียน อำเภอเมือง จังหวัดนราธิวาส กว้าง 5.00 เมตร ยาว 3,000.00 เมตร หนา 0.04 เมตร พื้นที่ 15,000.00 ตารางเมตร | 1.7 | 3 | องค์การบริหารส่วนตำบลโคกเคียน | - | - | 9,894,000 | - | - | 9,894,000 |

| บัญชีรายการชุดโครงการสำคัญ | | | | งบประมาณดำเนินการ | | | | | |
|---|---|---|---|---|---|---|---|---|---|
| แผนงาน/โครงการสำคัญ | ยุทธศาสตร์ชาติ(x)/แผนแม่บทฯ(y) | แหล่งงปม. | หน่วยดำเนินการ | พ.ศ. 2566 | พ.ศ. 2567 | พ.ศ. 2568 | พ.ศ. 2569 | พ.ศ. 2570 | พ.ศ. 2566 - 2570 |
| 66. โครงการก่อสร้างถนนลาดยางแอสฟัลท์ติกคอนกรีต ( ช่วงที่ 2 ) รหัสสายทาง นธ.ถ. 25 – 004 สายพื้นที่สวนปาล์ม หมู่ที่ 8 บ้านทุ่งกง ตำบลโคกเคียน อำเภอเมือง จังหวัดนราธิวาส กว้าง 5.00 เมตร ยาว 3,000.00 เมตร หนา 0.04 เมตร หรือมีพื้นที่ไม่น้อยกว่า 15,000.00 ตารางเมตร | 1.7 | 3 | องค์การบริหารส่วนตำบลโคกเคียน | - | - | 9,894,000 | - | - | 9,894,000 |
| 67. โครงการก่อสร้างถนนลาดยางแอสฟัลท์ติกคอนกรีต ( ช่วงที่ 2 ) รหัสสายทาง นธ.ถ. 25 – 004 สายพื้นที่สวนปาล์ม หมู่ที่ 3 บ้านบือราเป๊ะ ตำบลโคกเคียน อำเภอเมือง จังหวัดนราธิวาส กว้าง 5.00 เมตร ยาว 3,000.00 เมตร หนา 0.04 เมตร หรือมีพื้นที่ไม่น้อยกว่า 15,000.00 ตารางเมตร | 1.7 | 3 | องค์การบริหารส่วนตำบลโคกเคียน | - | - | 9,894,000 | - | - | 9,894,000 |

| บัญชีรายการชุดโครงการสำคัญ | | | | งบประมาณดำเนินการ | | | | | |
|---|---|---|---|---|---|---|---|---|---|
| แผนงาน/โครงการสำคัญ | ยุทธศาสตร์ชาติ(x)/แผนแม่บทฯ(y) | แหล่งงปม. | หน่วยดำเนินการ | พ.ศ. 2566 | พ.ศ. 2567 | พ.ศ. 2568 | พ.ศ. 2569 | พ.ศ. 2570 | พ.ศ. 2566 - 2570 |
| 68. โครงการปรับปรุงซ่อมแซมถนนลาดยางแอสฟัลท์ติกคอนกรีต ( ช่วงที่ 2 ) รหัสสายทาง นธ.ถ. 25 – 054 สายทุ่งกงถึงสายบือราเป๊ะ หมู่ที่ 8 บ้านทุ่งกง และ หมู่ที่ 3 บ้านบือราเป๊ะ ตำบลโคกเคียน อำเภอเมือง จังหวัดนราธิวาส ความกว้าง 4.00 เมตร ยาว 3,760.00 เมตร หนา 0.04 เมตร หรือมีพื้นที่ไม่น้อยกว่า 15,040.00 ตารางเมตร | 1.7 | 3 | องค์การบริหารส่วนตำบลโคกเคียน | - | - | 9,989,000 | - | - | 9,989,000 |
| 69. โครงการปรับปรุงและเสริมผิวถนนแบบผิวจราจรแอสฟัลท์ติกคอนกรีต รหัสสายทาง นธ.ถ. 25 – 055 และ นธ.ถ. 25 – 050 จากสายบ้านทอนฮีเล 2 ถึงสายบ้านทอนนาอีม 2 หมู่ที่ 10 บ้านทอนฮีเล และ หมู่ที่ 12 บ้านทอนนาอีม ตำบลโคกเคียน อำเภอเมือง จังหวัดนราธิวาส ความกว้าง 3.50 – 4.00 เมตร ยาว 2,792.00 เมตร หนา 0.04 เมตร หรือมีพื้นที่ไม่น้อยกว่า 11,160.00 ตารางเมตร | 1.7 | 3 | องค์การบริหารส่วนตำบลโคกเคียน | - | - | 4,700,000 | - | - | 4,700,000 |

| บัญชีรายการชุดโครงการสำคัญ | | | | งบประมาณดำเนินการ | | | | | |
|---|---|---|---|---|---|---|---|---|---|
| แผนงาน/โครงการสำคัญ | ยุทธศาสตร์ชาติ(x)/แผนแม่บทฯ(y) | แหล่งงปม. | หน่วยดำเนินการ | พ.ศ. 2566 | พ.ศ. 2567 | พ.ศ. 2568 | พ.ศ. 2569 | พ.ศ. 2570 | พ.ศ. 2566 - 2570 |
| 70. โครงการปรับปรุงถนนลงวัสดุหินคลุก รหัสสายทาง นธ.ถ. 25 – 004 สายบือราเป๊ะ – สหกรณ์นิคมบาเจาะ หมู่ที่ 3 บ้านบือราเป๊ะ และ หมู่ที่ 4 บ้านฮูแตทูวอ ตำบลโคกเคียน อำเภอเมือง จังหวัดนราธิวาส ช่วงที่ 1 กว้าง 4.00 – 5.00 เมตร ยาว 1,995.00 เมตร หนา 0.04 เมตร หรือมีพื้นที่ไม่น้อยกว่า 9,500.00 ตารางเมตร ช่วงที่ 2 กว้าง 5.00 เมตร ยาว 600.00 เมตร หนา 0.04 เมตร หรือมีพื้นที่ไม่น้อยกว่า 9,500.00 ตารางเมตร | 1.7 | 3 | องค์การบริหารส่วนตำบลโคกเคียน | - | - | 6,079,000 | - | - | 6,079,000 |
| 71. โครงการปรับปรุงซ่อมแซมถนนแอสฟัลท์ติกคอนกรีต (ช่วงที่ 2) รหัสสายทาง นธ.ถ. 25 – 054 จากสายทุ่งกง ถึงสายบือราเป๊ะ หมู่ที่ 8 บ้านทุ่งกง และหมู่ที่ 3 บ้านบือราเป๊ะ ตำบลโคกเคียน อำเภอเมือง จังหวัดนราธิวาส ความกว้าง 4.00 เมตร ยาว 3,760.00 เมตร หนา 0.04 เมตร หรือมีพื้นที่ไม่น้อยกว่า 15,040.00 ตารางเมตร | 1.7 | 3 | องค์การบริหารส่วนตำบลโคกเคียน | - | - | 9,989,000 | - | - | 9,989,000 |

| บัญชีรายการชุดโครงการสำคัญ | | | | งบประมาณดำเนินการ | | | | | |
|---|---|---|---|---|---|---|---|---|---|
| แผนงาน/โครงการสำคัญ | ยุทธศาสตร์ชาติ(x)/แผนแม่บทฯ(y) | แหล่งงปม. | หน่วยดำเนินการ | พ.ศ. 2566 | พ.ศ. 2567 | พ.ศ. 2568 | พ.ศ. 2569 | พ.ศ. 2570 | พ.ศ. 2566 - 2570 |
| 72. โครงการปรับปรุงถนนลงวัสดุหินคลุก รหัสสายทาง นธ.ถ. 25 – 004 สายบือราเป๊ะ ถึงสายทุ่งกง หมู่ที่ 3 บ้านบือราเป๊ะ และ หมู่ที่ 8 บ้านทุ่งกง ตำบลโคกเคียน อำเภอเมือง จังหวัดนราธิวาส ความกว้าง 5.00 เมตร ยาว 9,200.00 เมตร หนา 0.15 เมตร หรือมีพื้นที่ไม่น้อยกว่า 46,000.00 ตารางเมตร | 1.7 | 3 | องค์การบริหารส่วนตำบลโคกเคียน | - | - | 9,825,000 | - | - | 9,825,000 |
| 73. โครงการปรับปรุงซ่อมแซมถนนแอสฟัลท์ติกคอนกรีต รหัสสายทาง นธ.ถ. 25 – 018 จากสายไปชายทะเล ถึงสายชลประทาน หมู่ที่ 6 บ้านทรายขาว ตำบลโคกเคียน อำเภอเมือง จังหวัดนราธิวาส ช่วงที่ 1 ความกว้าง 6.00 เมตร ยาว 1,400.00 เมตร หนา 0.04 เมตร ช่วงที่ 2 ความกว้าง 5.00 เมตร ยาว 200.00 เมตร หนา 0.04 เมตร หรือมีพื้นที่ไม่น้อยกว่า 9,400.00 ตารางเมตร | 1.7 | 3 | องค์การบริหารส่วนตำบลโคกเคียน | - | - | 6,245,000 | - | - | 6,245,000 |

| บัญชีรายการชุดโครงการสำคัญ | | | | งบประมาณดำเนินการ | | | | | |
|---|---|---|---|---|---|---|---|---|---|
| แผนงาน/โครงการสำคัญ | ยุทธศาสตร์ชาติ(x)/แผนแม่บทฯ(y) | แหล่งงปม. | หน่วยดำเนินการ | พ.ศ. 2566 | พ.ศ. 2567 | พ.ศ. 2568 | พ.ศ. 2569 | พ.ศ. 2570 | พ.ศ. 2566 - 2570 |
| 74. โครงการก่อสร้างถนนลาดยางแอสฟัลท์ติกคอนกรีต ( ช่วงที่ 1 ) รหัสสายทาง นธ.ถ. 25 – 001 สายบือราเป๊ะ ถึงสายฮูแตทูวอ หมู่ที่ 3 บ้านบือราเป๊ะ และหมู่ที่ 4 บ้านฮูแตทูวอ ตำบลโคกเคียน อำเภอเมือง จังหวัดนราธิวาส กว้าง 10.00 เมตร ยาว 1,475.00 เมตร หนา 0.05 เมตร หรือมีพื้นที่ไม่น้อยกว่า 14,750.00 ตารางเมตร | 1.7 | 3 | องค์การบริหารส่วนตำบลโคกเคียน | - | - | 9,577,000 | - | - | 9,577,000 |
| 75. โครงการก่อสร้างถนนลาดยางแอสฟัลท์ติกคอนกรีต ( ช่วงที่ 2 ) รหัสสายทาง นธ.ถ. 25 – 001 สายบือราเป๊ะ ถึงสายฮูแตทูวอ หมู่ที่ 3 บ้านบือราเป๊ะ และหมู่ที่ 4 บ้านฮูแตทูวอ ตำบลโคกเคียน อำเภอเมือง จังหวัดนราธิวาส กว้าง 10.00 เมตร ยาว 700.00 เมตร หนา 0.05 เมตร หรือมีพื้นที่ไม่น้อยกว่า 7,000.00 ตารางเมตร | 1.7 | 3 | องค์การบริหารส่วนตำบลโคกเคียน | - | - | 5,422,000 | - | - | 5,422,000 |

| บัญชีรายการชุดโครงการสำคัญ | | | | งบประมาณดำเนินการ | | | | | |
|---|---|---|---|---|---|---|---|---|---|
| แผนงาน/โครงการสำคัญ | ยุทธศาสตร์ชาติ(x)/แผนแม่บทฯ(y) | แหล่งงปม. | หน่วยดำเนินการ | พ.ศ. 2566 | พ.ศ. 2567 | พ.ศ. 2568 | พ.ศ. 2569 | พ.ศ. 2570 | พ.ศ. 2566 - 2570 |
| 76. โครงการก่อสร้างถนนลาดยางแอสฟัลท์ติกคอนกรีต ( ช่วงที่ 3 ) รหัสสายทาง นธ.ถ. 25 – 001 สายบือราเป๊ะ ถึงสายฮูแตทูวอ หมู่ที่ 3 บ้านบือราเป๊ะ และหมู่ที่ 4 บ้านฮูแตทูวอ ตำบลโคกเคียน อำเภอเมือง จังหวัดนราธิวาส กว้าง 10.00 เมตร ยาว 1,050.00 เมตร หนา 0.05 เมตร หรือมีพื้นที่ไม่น้อยกว่า 10,500.00 ตารางเมตร | 1.7 | 3 | องค์การบริหารส่วนตำบลโคกเคียน | - | - | 7,039,000 | - | - | 7,039,000 |
| 77. โครงการปรับปรุงเสริมผิวถนนลาดยางแอสฟัทล์ติกคอนกรีต สายบาโงแคและ-สามแยกยางแดง หมู่ที่ 1 ตำบลกะลุวอ อำเภอเมือง จังหวัดนราธิวาส กว้าง 6.00 เมตร ยาว 3,310 เมตร หนา 0.04 เมตร | 1.7 | 3 | องค์การบริหารส่วนตำบลกะลุวอ | - | - | 11,500,000 | - | - | 11,500,000 |
| 78. โครงการปรับปรุงเสริมผิวถนนลาดยางแอสฟัลท์ติกคอนกรีต ซอยประชาพัฒนา หมู่ที่ 2 ตำบลกะลุวอ อำเภอเมือง จังหวัดนราธิวาส กว้าง 4.00 เมตร ยาว 1,972 เมตร หนา 0.04 เมตร | 1.7 | 3 | องค์การบริหารส่วนตำบลกะลุวอ | - | - | 5,000,000 | - | - | 5,000,000 |

| บัญชีรายการชุดโครงการสำคัญ | | | | งบประมาณดำเนินการ | | | | | |
|---|---|---|---|---|---|---|---|---|---|
| แผนงาน/โครงการสำคัญ | ยุทธศาสตร์ชาติ(x)/แผนแม่บทฯ(y) | แหล่งงปม. | หน่วยดำเนินการ | พ.ศ. 2566 | พ.ศ. 2567 | พ.ศ. 2568 | พ.ศ. 2569 | พ.ศ. 2570 | พ.ศ. 2566 - 2570 |
| 79. โครงการปรับปรุงเสริมผิวถนนลาดยางแอสฟัทล์ติกคอนกรีต สายโคกกลาง หมู่ที่ 3 ตำบลกะลุวอ อำเภอเมือง จังหวัดนราธิวาส กว้าง 5.00 เมตร ยาว 1,100 เมตร หนา 0.04 เมตร | 1.7 | 3 | องค์การบริหารส่วนตำบลกะลุวอ | - | - | 3,000,000 | - | - | 3,000,000 |
| 80. โครงการปรับปรุงถนนลาดยางแอสฟัลท์ติกคอนกรีต สายดาแลฮูมอ – ปอเนาะ หมู่ที่ 4 ตำบลกะลุวอ อำเภอเมือง จังหวัดนราธิวาส กว้าง 6.00 เมตร ยาว 1,660 เมตร หนา 0.04 เมตร | 1.7 | 3 | องค์การบริหารส่วนตำบลกะลุวอ | - | - | 6,000,000 | - | - | 6,000,000 |
| 81. โครงการปรับปรุงเสริมผิวถนนลาดยางแอสฟัทล์ติกคอนกรีต สายจาเราะสะโต-สะปอม หมู่ที่ 5 ตำบลกะลุวอ อำเภอเมือง จังหวัดนราธิวาส กว้าง 6.00 เมตร ยาว 3,145 เมตร หนา 0.04 เมตร | 1.7 | 3 | องค์การบริหารส่วนตำบลกะลุวอ | - | - | 10,500,000 | - | - | 10,500,000 |
| 82. โครงการก่อสร้างถนนลาดยางแอสฟัทล์ติกคอนกรีต ซอยสามัคคี 1 หมู่ที่ 5 ตำบลกะลุวอ อำเภอเมือง จังหวัดนราธิวาส กว้าง 5.00 เมตร ยาว 1,515 เมตร หนา 0.04 เมตร | 1.7 | 3 | องค์การบริหารส่วนตำบลกะลุวอ | - | - | 5,200,000 | - | - | 5,200,000 |

| บัญชีรายการชุดโครงการสำคัญ | | | | งบประมาณดำเนินการ | | | | | |
|---|---|---|---|---|---|---|---|---|---|
| แผนงาน/โครงการสำคัญ | ยุทธศาสตร์ชาติ(x)/แผนแม่บทฯ(y) | แหล่งงปม. | หน่วยดำเนินการ | พ.ศ. 2566 | พ.ศ. 2567 | พ.ศ. 2568 | พ.ศ. 2569 | พ.ศ. 2570 | พ.ศ. 2566 - 2570 |
| 83. โครงการปรับปรุงเสริมผิวถนนลาดยางแอสฟัทล์ติกคอนกรีต ซอยสามัคคี 4 หมู่ที่ 5 ตำบลกะลุวอ อำเภอเมือง จังหวัดนราธิวาส กว้าง 4.00 เมตร ยาว 1,450 เมตร หนา 0.04 เมตร | 1.7 | 3 | องค์การบริหารส่วนตำบลกะลุวอ | - | - | 3,800,000 | - | - | 3,800,000 |
| 84. โครงการก่อสร้างอัฒจันทร์สนามฟุตบอล อบต.กะลุวอ หมู่ที่ 4 ตำบลกะลุวอ อำเภอเมือง จังหวัดนราธิวาส | 3.14 | 3 | องค์การบริหารส่วนตำบลกะลุวอ | - | - | 6,600,000 | - | - | 6,600,000 |
| 85. โครงการปรับปรุงสนามกีฬา หมู่ที่ 4 ตำบลกะลุวอ อำเภอเมือง จังหวัดนราธิวาส | 3.14 | 3 | องค์การบริหารส่วนตำบลกะลุวอ | - | - | 2,400,000 | - | - | 2,400,000 |
| 86. โครงการซ่อมสร้างผิวจราจรแอสฟัลท์ติกคอนกรีต สายทางฮารัปปันบารู - ชูโว บ้านบือเระ 2 ตำบลบาเระใต้ อำเภอบาเจาะ จังหวัดนราธิวาส กว้าง 6 เมตร ยาว 1,260 เมตร หนา 0.05 เมตร หรือมีพื้นที่ไม่น้อยกว่า 7,560 ตารางเมตร | 1.7 | 3 | องค์การบริหารส่วนตำบลบาเระใต้ | - | - | 8,000,000 | - | - | 8,000,000 |

| บัญชีรายการชุดโครงการสำคัญ | | | | งบประมาณดำเนินการ | | | | | |
|---|---|---|---|---|---|---|---|---|---|
| แผนงาน/โครงการสำคัญ | ยุทธศาสตร์ชาติ(x)/แผนแม่บทฯ(y) | แหล่งงปม. | หน่วยดำเนินการ | พ.ศ. 2566 | พ.ศ. 2567 | พ.ศ. 2568 | พ.ศ. 2569 | พ.ศ. 2570 | พ.ศ. 2566 - 2570 |
| 87. โครงการบุกเบิกถนนพร้อมถมดินและวางท่อสายสี่แยกฮูแตยือลอ - ยามูฆือแล หมู่ที่ 6 ตำบลบาเระใต้ อำเภอบาเจาะ จังหวัดนราธิวาส กว้าง 6 เมตร ยาว 3,600 เมตร หนา 1.0 เมตร หรือมีพื้นที่ไม่น้อยกว่า 21,600 ตารางเมตร | 1.7 | 3 | องค์การบริหารส่วนตำบลบาเระใต้ | - | - | 9,500,000 | - | - | 9,500,000 |
| 88. โครงการลงหินคลุกถถนนสายสามแยกสระน้ำ – ฮูแตยือลอ หมู่ที่ 6 (ช่วงที่ 2) ตำบลบาเระใต้ อำเภอบาเจาะ จังหวัดนราธิวาส กว้าง 6 เมตร ยาว 3,500 เมตร หนา 0.20 เมตร | 1.7 | 3 | องค์การบริหารส่วนตำบลบาเระใต้ | - | - | 4,589,000 | - | - | 4,589,000 |
| 89. โครงการก่อสร้างถนน คสล. สายกือบงลีมา-กือติงกือลี หมู่ที่ 1,8 ต.บาโงสะโต อ.ระแงะ จ.นราธิวาส ขนาดกว้าง 4.00 ม. ยาว 1,500 ม. หนา 0.15 ม. หรือมีพื้นที่เฉลี่ยไม่น้อยกว่า 6,000 ตร.ม. | 1.7 | 3 | องค์การบริหารส่วนตำบลบาโงสะโต | - | - | 4,561,000 | - | - | 4,561,000 |
| 90. โครงการก่อสร้างถนน คสล. สายทางเปาะลาบู หมู่ที่ 7 ต.บาโงสะโต อ.ระแงะ จ.นราธิวาส ขนาดความกว้าง 4.00 ม. ยาว 1,450 ม. หนา 0.15 ม. หรือมีพื้นที่เฉลี่ย 5,800 ตร.ม. | 1.7 | 3 | องค์การบริหารส่วนตำบลบาโงสะโต | - | - | 4,408,000 | - | - | 4,408,000 |

| บัญชีรายการชุดโครงการสำคัญ | | | | งบประมาณดำเนินการ | | | | | |
|---|---|---|---|---|---|---|---|---|---|
| แผนงาน/โครงการสำคัญ | ยุทธศาสตร์ชาติ(x)/แผนแม่บทฯ(y) | แหล่งงปม. | หน่วยดำเนินการ | พ.ศ. 2566 | พ.ศ. 2567 | พ.ศ. 2568 | พ.ศ. 2569 | พ.ศ. 2570 | พ.ศ. 2566 - 2570 |
| 91. โครงการบุกเบิกถนน สายเปาะลาบู-บาโงแยะห์ หมู่ที่ 7,4 ต.บาโงสะโต อ.ระแงะ จ.นราธิวาส ขนาดความกว้าง 6.00 ม. ยาว 1,000 ม. หรือมีพื้นที่เฉลี่ย 6,000 ตร.ม. | 1.7 | 3 | องค์การบริหารส่วนตำบลบาโงสะโต | - | - | 3,656,000 | - | - | 3,656,000 |
| 92. โครงการก่อสร้างถนน คสล. สายโต๊ะซีเนะ หมู่ที่ 2 ต.บาโงสะโต อ.ระแงะ จ.นราธิวาส ขนาดกว้าง 4.00 ม. ยาว 650 ม. หนา 0.15 ม. หรือมีพื้นที่เฉลี่ยไม่น้อยกว่า 2,600 ตร.ม. | 1.7 | 3 | องค์การบริหารส่วนตำบลบาโงสะโต | - | - | 3,647,000 | - | - | 3,647,000 |
| 93. โครงการก่อสร้างถนนคอนกีตเสริมเหล็ก สายปาฮงนาฆอ หมู่ที่ 2 ต.บาโงสะโต อ.ระแงะ จ.นราธิวาส ขนาดกว้าง 5.00 ม. ยาว 430 ม. หนา 0.15 ม. หรือมีพื้นที่เฉลี่ย 2,150 ตร.ม. | 1.7 | 3 | องค์การบริหารส่วนตำบลบาโงสะโต | - | - | 2,500,000 | - | - | 2,500,000 |
| 94. โครงการปรับปรุงผิวจราจรถนนลาดยางผิวทางแอสฟัลท์ติกคอนกรีต รหัสสายทาง นธ.ถ 1-0020 สายทางบ้านจะแนะ ต.จะแนะ – บ้านริแง ต.ผดุงมาตร อ.จะแนะ จ.นราธิวาส ช่วง กม.3+200 ถึง กม.5+314 | 1.7 | 3 | องค์การบริหารส่วนจังหวัดนราธิวาส | - | - | 11,490,000 | - | - | 11,490,000 |

| บัญชีรายการชุดโครงการสำคัญ | | | | งบประมาณดำเนินการ | | | | | |
|---|---|---|---|---|---|---|---|---|---|
| แผนงาน/โครงการสำคัญ | ยุทธศาสตร์ชาติ(X)/แผนแม่บทฯ(Y) | แหล่งงปม. | หน่วยดำเนินการ | พ.ศ. 2566 | พ.ศ. 2567 | พ.ศ. 2568 | พ.ศ. 2569 | พ.ศ. 2570 | พ.ศ. 2566 - 2570 |
| 95. โครงการปรับปรุงผิวจราจรถนนลาดยางผิวทาง แอสฟัลท์ติกคอนกรีต รหัสสายทาง นธ.ถ 1-0009 สายทางบ้านเกียร์ ต.เกียร์ – บ้าน กม.10 ต.สุคีริน อ.สุคีริน จ.นราธิวาส ช่วง กม. 1+400 ถึง 3+000 | 1.7 | 3 | องค์การบริหารส่วนจังหวัดนราธิวาส | - | - | 9,965,000 | - | - | 9,965,000 |
| 96. โครงการปรับปรุงผิวจราจรถนนลาดยางผิวทาง แอสฟัลท์ติกคอนกรีต รหัสสายทาง นธ.ถ 1-0023 สายทางบ้านทาเนาะ ต.บาโงสะโต - บ้านบาลูกา ต.มะรือโบตก อ.จะแนะ จ.นราธิวาส ช่วง กม. 2+400 ถึง 4+000 | 1.7 | 3 | องค์การบริหารส่วนจังหวัดนราธิวาส | - | - | 5,373,000 | - | - | 5,373,000 |
| 97. โครงการปรับปรุงผิวจราจรถนนลาดยาง แอสฟัลท์ติกคอนกรีต รหัสสายทาง นธ.ถ 1-0026 สายทาง แยก ทล.4057 ต.ปาเสมัส อ.สุไหงโก-ลก - บ้านต้นไม้สูง ต.ปะลุรู อ.สุไหงปาดี จ.นราธิวาส ช่วง กม. 11 + 500 | 1.7 | 3 | องค์การบริหารส่วนจังหวัดนราธิวาส | - | - | 12,296,000 | - | - | 12,296,000 |

| บัญชีรายการชุดโครงการสำคัญ | | | | งบประมาณดำเนินการ | | | | | |
|---|---|---|---|---|---|---|---|---|---|
| แผนงาน/โครงการสำคัญ | ยุทธศาสตร์ชาติ(x)/แผนแม่บทฯ(y) | แหล่งงปม. | หน่วยดำเนินการ | พ.ศ. 2566 | พ.ศ. 2567 | พ.ศ. 2568 | พ.ศ. 2569 | พ.ศ. 2570 | พ.ศ. 2566 - 2570 |
| 98. โครงการปรับปรุงผิวจราจรถนนลาดยางแอสฟัลท์ติกคอนกรีต รหัสสายทาง นธ.ถ 1-0024 สายทางบ้านมะรือโบ ต.มะรือโบตก อ.ระแงะ - บ้านบูเก๊ะนากอ ต.ลาโล๊ะ อ.รือเสาะ จ.นราธิวาส ช่วง กม.1+400 ถึง กม.3+000 | 1.7 | 3 | องค์การบริหารส่วนจังหวัดนราธิวาส | - | - | 5,171,000 | - | - | 5,171,000 |
| 99. โครงการก่อสร้างถนนคอนกรีตเสริมเหล็ก สายบือตง – ฟาร์มพระราชดำริ หมู่ที่ 3 บ้านตืองอตำบลศรีสาคร อำเภอศรีสาคร จังหวัดนราธิวาส กว้าง 5 เมตร ยาว 2,700 เมตร หนา 0.15 เมตรหรือพื้นที่เฉลี่ยไม่น้อยกว่า 13,500 ตารางเมตร | 1.7 | 3 | องค์การบริหารส่วนตำบลศรีบรรพต | - | - | 9,950,000 | - | - | 9,950,000 |
| 100.โครงการก่อสร้างถนนคอนกรีตเสริมเหล็ก สายปูลาซานิง – กือโซ หมู่ที่ 4 บ้านไอร์กือเดร์ ตำบลศรีบรรพต อำเภอศรีสาคร จังหวัดนราธิวาส กว้าง 5 เมตร ยาว 2,650 เมตร หนา 0.15 เมตร หรือพื้นที่เฉลี่ยไม่น้อยกว่า 13,250 ตารางเมตร | 1.7 | 3 | องค์การบริหารส่วนตำบลศรีบรรพต | - | - | 9,900,000 | - | - | 9,900,000 |

| บัญชีรายการชุดโครงการสำคัญ | | | | งบประมาณดำเนินการ | | | | | |
|---|---|---|---|---|---|---|---|---|---|
| แผนงาน/โครงการสำคัญ | ยุทธศาสตร์ชาติ(x)/แผนแม่บทฯ(y) | แหล่งงปม. | หน่วยดำเนินการ | พ.ศ. 2566 | พ.ศ. 2567 | พ.ศ. 2568 | พ.ศ. 2569 | พ.ศ. 2570 | พ.ศ. 2566 - 2570 |
| 101.โครงการก่อสร้างถนนคอนกรีตเสริมเหล็ก สายไอร์กือเดร์ – ปาโงง หมู่ที่ 4 บ้านไอร์กือเดร์ ตำบลศรีบรรพต อำเภอศรีสาคร จังหวัดนราธิวาส กว้าง 5 เมตร ยาว 2,650 เมตร หนา 0.15 เมตร หรือพื้นที่เฉลี่ยไม่น้อยกว่า 13,250 ตารางเมตร | 1.7 | 3 | องค์การบริหารส่วนตำบลศรีบรรพต | - | - | 9,900,000 | - | - | 9,900,000 |
| 102.โครงการก่อสร้างถนนคอนกรีตเสริมเหล็ก สายไอร์อง – ยากาบองอ หมู่ที่ 3 บ้านตืองอ ตำบลศรีบรรพต อำเภอศรีสาคร จังหวัดนราธิวาสกว้าง 5 เมตร ยาว 2,700 เมตร หนา 0.15 เมตรหรือพื้นที่เฉลี่ยไม่น้อยกว่า 13,500 ตารางเมตร | 1.7 | 3 | องค์การบริหารส่วนตำบลศรีบรรพต | - | - | 9,950,000 | - | - | 9,950,000 |
| 103.โครงการก่อสร้างถนนคอนกรีตเสริมเหล็ก สายจือกอ – ยาตูกาเยาะ หมู่ที่ 3 บ้านตืองอ ตำบลศรีบรรพต อำเภอศรีสาคร จังหวัดนราธิวาสกว้าง 5 เมตร ยาว 2,600 เมตร หนา 0.15 เมตรหรือพื้นที่เฉลี่ยไม่น้อยกว่า 13,000 ตารางเมตร | 1.7 | 3 | องค์การบริหารส่วนตำบลศรีบรรพต | - | - | 9,800,000 | - | - | 9,800,000 |

| บัญชีรายการชุดโครงการสำคัญ | | | | งบประมาณดำเนินการ | | | | | |
|---|---|---|---|---|---|---|---|---|---|
| แผนงาน/โครงการสำคัญ | ยุทธศาสตร์ชาติ(X)/แผนแม่บทฯ(Y) | แหล่งงปม. | หน่วยดำเนินการ | พ.ศ. 2566 | พ.ศ. 2567 | พ.ศ. 2568 | พ.ศ. 2569 | พ.ศ. 2570 | พ.ศ. 2566 - 2570 |
| 104.โครงการก่อสร้างถนนคอนกรีตเสริมเหล็ก สายสุไหงบาลา – ปูลาซานิง หมู่ที่ 4 บ้านไอร์กือเดร์ ตำบลศรีบรรพต อำเภอศรีสาคร จังหวัดนราธิวาส กว้าง 5 เมตร ยาว 2,600 เมตร หนา 0.15 เมตร หรือพื้นที่เฉลี่ยไม่น้อยกว่า 13,000 ตารางเมตร | 1.7 | 3 | องค์การบริหารส่วนตำบลศรีบรรพต | - | - | 9,800,000 | - | - | 9,800,000 |
| 105.โครงการเสริมผิวลาดยางแอสฟัลท์ติกคอนกรีต สายบ้านกาลิซา-บ้านฮูลู ตำบลกาลิซา อำเภอระแงะ จังหวัดนราธิวาส | 1.7 | 3 | องค์การบริหารส่วนตำบลกาลิซา | - | - | 8,005,000 | - | - | 8,005,000 |
| 106.โครงการก่อสร้างสะพานคอนกรีตเสริมเหล็ก สายบ้านกาแลแง-บ้านกาเด็ง หมู่ที่ 6 ตำบลกาลิซา อำเภอระแงะ จังหวัดนราธิวาส | 1.7 | 3 | องค์การบริหารส่วนตำบลกาลิซา | - | - | 2,300,000 | - | - | 2,300,000 |
| 107.โครงการก่อสร้างถนนคอนกรีตเสริมเหล็กสายไอร์งือแฆ-ไอร์กูโบร์ (ช่วงที่ 2) หมู่ที่ 3 ตำบลกาลิซา อำเภอระแงะ จังหวัดนราธิวาส | 1.7 | 3 | องค์การบริหารส่วนตำบลกาลิซา | - | - | 2,827,000 | - | - | 2,827,000 |
| 108.โครงการก่อสร้างถนนคอนกรีตเสริมเหล็ก สายกือบงคาลูวง-มัรกะห์ หมู่ที่ 2 ตำบลกาลิซา อำเภอระแงะ จังหวัดนราธิวาส | 1.7 | 3 | องค์การบริหารส่วนตำบลกาลิซา | - | - | 14,350,000 | - | - | 14,350,000 |

| บัญชีรายการชุดโครงการสำคัญ | | | | งบประมาณดำเนินการ | | | | | |
|---|---|---|---|---|---|---|---|---|---|
| แผนงาน/โครงการสำคัญ | ยุทธศาสตร์ชาติ(x)/แผนแม่บทฯ(y) | แหล่งงปม. | หน่วยดำเนินการ | พ.ศ. 2566 | พ.ศ. 2567 | พ.ศ. 2568 | พ.ศ. 2569 | พ.ศ. 2570 | พ.ศ. 2566 - 2570 |
| 109.โครงการจัดซื้อรถบรรทุกขยะมูลฝอย ขนาด 6 ตัน 6 ล้อ ปริมาตรกระบอกสูบไม่ต่ำกว่า 6,000 ซีซี หรือกำลังเครื่องยนต์สูงสุดไม่ต่ำกว่า 170 กิโลวัตต์ แบบอัดท้าย | 5.6 | 3 | องค์การบริหารส่วนตำบลกาลิซา | - | - | 2,500,000 | - | - | 2,500,000 |
| 110.โครงการจัดซื้อรถบรรทุกน้ำอเนกประสงค์ ขนาดความจุไม่น้อยกว่า 6,000 ลิตร | 5.6 | 3 | องค์การบริหารส่วนตำบลกาลิซา | - | - | 2,500,000 | - | - | 2,500,000 |
| 111.โครงการจัดซื้อรถยนต์ดับเพลิงแบบอเนกประสงค์ ขนาด 6 ล้อ ความจุน้ำไม่น้อยกว่า 8,000 ลิตร และอุปกรณ์ดับเพลิงครบถ้วน | 5.6 | 3 | องค์การบริหารส่วนตำบลกาลิซา | - | - | 4,000,000 | - | - | 4,000,000 |
| 112.โครงการปรับปรุงแหล่งน้ำคลองส้มป่อย(ช่วงที่1) ยาว 150 เมตร หมู่ที่ 3 บ้านดูกู ตำบลบาเจาะ อำเภอบาเจาะ จังหวัดนราธิวาส | 5.19 | 3 | องค์การบริหารส่วนตำบลบาเจาะ | - | - | 6,700,000 | - | - | 6,700,000 |
| 113.โครงการปรับปรุงแหล่งน้ำคลองส้มป่อย(ช่วงที่2) ยาว 150 เมตร หมู่ที่ 3 บ้านดูกู ตำบลบาเจาะ อำเภอบาเจาะ จังหวัดนราธิวาส | 5.19 | 3 | องค์การบริหารส่วนตำบลบาเจาะ | - | - | 6,700,000 | - | - | 6,700,000 |

| บัญชีรายการชุดโครงการสำคัญ | | | | งบประมาณดำเนินการ | | | | | |
|---|---|---|---|---|---|---|---|---|---|
| แผนงาน/โครงการสำคัญ | ยุทธศาสตร์ชาติ(x)/แผนแม่บทฯ(y) | แหล่งงปม. | หน่วยดำเนินการ | พ.ศ. 2566 | พ.ศ. 2567 | พ.ศ. 2568 | พ.ศ. 2569 | พ.ศ. 2570 | พ.ศ. 2566 - 2570 |
| 114.โครงการปรับปรุงถนนคอนกรีตเสริมเหล็ก พร้อมสะพาน สายพงจือนิริง(ช่วงที่1) รหัสทางหลวงท้องถิ่น นธ.ถ.47-013 ถนนกว้าง 4.00 เมตร ยาว 200 เมตร สะพาน กว้าง 7.00 เมตร ยาว 18.00 เมตร หมู่ที่ 6 บ้านบาดง ต.บาเจาะ อ.บาเจาะ จ.นราธิวาส | 1.7 | 3 | องค์การบริหารส่วนตำบลบาเจาะ | - | - | 8,500,000 | - | - | 8,500,000 |
| 115.โครงการปรับปรุงถนนคอนกรีตเสริมเหล็ก พร้อมสะพาน สายพงจือนิริง (ช่วงที่2) รหัสทางหลวงท้องถิ่น นธ.ถ.47-013 ถนนกว้าง 4.00 เมตร ยาว 300 เมตร สะพาน กว้าง 7.00 เมตร ยาว 12.00 เมตร หมู่ที่ 6 บ้านบาดง ต.บาเจาะ อ.บาเจาะ จ.นราธิวาส | 1.7 | 3 | องค์การบริหารส่วนตำบลบาเจาะ | - | - | 9,700,000 | - | - | 9,700,000 |
| 116.โครงการก่อสร้างกันตลิ่งคลองตืองอ หมู่ที่ 3 บ้านตืองอ ตำบลศรีบรรพต อำเภอศรีสาคร จังหวัดนราธิวาส ยาว 240 เมตร | 5.19 | 3 | องค์การบริหารส่วนตำบลศรีบรรพต | - | - | 9,900,000 | - | - | 9,900,000 |
| 117.โครงการติดตั้งโคมไฟถนนแอลอีดี ตามนวัตกรรมไทย รหัส 07010014 หมู่ที่ 4 บ้านไอร์กือเดร์ ตำบลศรีบรรพต อำเภอศรีสาคร จังหวัดนราธิวาส | 1.7 | 3 | องค์การบริหารส่วนตำบลศรีบรรพต | - | - | 9,940,000 | - | - | 9,940,000 |

| บัญชีรายการชุดโครงการสำคัญ | | | | งบประมาณดำเนินการ | | | | | |
|---|---|---|---|---|---|---|---|---|---|
| แผนงาน/โครงการสำคัญ | ยุทธศาสตร์ชาติ(x)/แผนแม่บทฯ(y) | แหล่งงปม. | หน่วยดำเนินการ | พ.ศ. 2566 | พ.ศ. 2567 | พ.ศ. 2568 | พ.ศ. 2569 | พ.ศ. 2570 | พ.ศ. 2566 - 2570 |
| 118.โครงการสร้างสนามฟุตบอล ตือโละงือโบ ม.7 ตำบลบาเระใต้ อำเภอบาเจาะ จังหวัดนราธิวาส กว้าง 120 เมตร ยาว 150 เมตร สูง 2 เมตร | 3.14 | 3 | องค์การบริหารส่วนตำบลบาเระใต้ | - | - | 7,920,000 | - | - | 7,920,000 |
| 119.โครงการก่อสร้างคูระบายน้ำ คอนกรีตเสริมเหล็กแบบมีฝาปิดและขยายไหล่ทาง 1 เมตร บ้านดามาบูเวาะห์ - ตะโล๊ะแน็ง หมู่ที่ 1 ตำบลตันหยงลิมอ อำเภอระแงะ จังหวัดนราธิวาส | 5.19 | 3 | องค์การบริหารส่วนตำบลตันหยงลิมอ | - | - | 3,363,000 | - | - | 3,363,000 |
| 120.โครงการก่อสร้างถนนคอนกรีตเสริมเหล็ก สายข้างโรงเรียนลูโบ๊ะดีแย ช่วงที่ 2 บ้านลูโบ๊ะดีแย หมู่ที่ 6 ตำบลตันหยงลิมอ อำเภอระแงะ จังหวัดนราธิวาส | 1.7 | 3 | องค์การบริหารส่วนตำบลตันหยงลิมอ | - | - | 5,545,000 | - | - | 5,545,000 |
| 121.โครงการเสริมผิวแอสฟัลท์ติกคอนกรีต สายโคกกราด บ้านตอหลัง หมู่ที่ 3 ตำบลตันหยงลิมอ อำเภอระแงะ จังหวัดนราธิวาส | 1.7 | 3 | องค์การบริหารส่วนตำบลตันหยงลิมอ | - | - | 3,353,000 | - | - | 3,353,000 |
| 122.โครงการก่อสร้างถนนคอนกรีตเสริมเหล็ก สายคลองช้าง บ้านซีรา หมู่ที่ 6 บ้านลูโบ๊ะดีแย ตำบลตันหยงลิมอ อำเภอระแงะ จังหวัดนราธิวาส | 1.7 | 3 | องค์การบริหารส่วนตำบลตันหยงลิมอ | - | - | 4,603,000 | - | - | 4,603,000 |

| บัญชีรายการชุดโครงการสำคัญ | | | | งบประมาณดำเนินการ | | | | | |
|---|---|---|---|---|---|---|---|---|---|
| แผนงาน/โครงการสำคัญ | ยุทธศาสตร์ชาติ(x)/แผนแม่บทฯ(y) | แหล่งงปม. | หน่วยดำเนินการ | พ.ศ. 2566 | พ.ศ. 2567 | พ.ศ. 2568 | พ.ศ. 2569 | พ.ศ. 2570 | พ.ศ. 2566 - 2570 |
| 123.โครงการก่อสร้างถนนคอนกรีตเสริมเหล็ก สายลูโบ๊ะดาลี หมู่ที่ 7 บ้านตันหยงลิมอ ตำบลตันหยงลิมอ อำเภอระแงะ จังหวัดนราธิวาส | 1.7 | 3 | องค์การบริหารส่วนตำบลตันหยงลิมอ | - | - | 5,966,000 | - | - | 5,966,000 |
| 124.โครงการเสริมผิวถนนแอสฟัลท์ติกคอนกรีต ถนนกำปงเจ๊ะยอ ขนาดความกว้าง 5 เมตร ระยะทาง 1,106 เมตร หนา 0.05 เมตร หรือมีพื้นที่ไม่น้อยกว่า 5,320 ตารางเมตร เทศบาลตำบลบูเก๊ะตา อำเภอแว้ง จังหวัดนราธิวาส | 1.7 | 3 | เทศบาลตำบลบูเก๊ะตา | - | - | 5,181,000 | - | - | 5,181,000 |
| 125.โครงการก่อสร้างเขื่อนป้องกันตลิ่งคลองโละจูด (หลังอนามัย) ความยาว 900 เมตร เทศบาลตำบลบูเก๊ะตา อำเภอแว้ง จังหวัดนราธิวาส | 5.19 | 3 | เทศบาลตำบลบูเก๊ะตา | - | - | 9,733,000 | - | - | 9,733,000 |
| 126.โครงการก่อสร้างถนนคอนกรีตเสริมเหล็ก สายซอยแยก 4062-ตลาด IMG ช่วงที่ 1 ขนาดความกว้าง 5 เมตร ระยะทาง 40 เมตร ช่วงที่ 3 ขนาดความกว้าง 4 เมตร ระยะทาง 33 เมตร หนา 0.15 เมตร หรือมีพื้นที่ไม่น้อยกว่า 1,310 ตารางเมตร เทศบาลตำบลบูเก๊ะตา อำเภอแว้ง จังหวัดนราธิวาส | 1.7 | 3 | เทศบาลตำบลบูเก๊ะตา | - | - | 3,287,000 | - | - | 3,287,000 |

| บัญชีรายการชุดโครงการสำคัญ | | | | งบประมาณดำเนินการ | | | | | |
|---|---|---|---|---|---|---|---|---|---|
| แผนงาน/โครงการสำคัญ | ยุทธศาสตร์ชาติ(x)/แผนแม่บทฯ(y) | แหล่งงปม. | หน่วยดำเนินการ | พ.ศ. 2566 | พ.ศ. 2567 | พ.ศ. 2568 | พ.ศ. 2569 | พ.ศ. 2570 | พ.ศ. 2566 - 2570 |
| 127.โครงการเสริมผิวถนนแอสฟัลท์ติกคอนกรีต รหัสสายทาง นธ.ถ.6-0044 ชุมชนโรงเรียนดารุสลาม ตำบลตันหยงมัส อำเภอระแงะ จังหวัดนราธิวาส กว้าง 6.52 เมตร ยาว 3,303 เมตร หนา 0.05 เมตร พื้นที่รวม 21,535.56 ตารางเมตร เทศบาลตำบลตันหยงมัส อำเภอระแงะ จังหวัดนราธิวาส | 1.7 | 3 | เทศบาลตำบลตันหยงมัส | - | - | 9,488,000 | - | - | 9,488,000 |
| 128.โครงการปรับปรุงผิวถนนโดยการเสริมผิวแอสฟัลท์ติกคอนกรีต ถนนภายในเขตเทศบาลตำบลตันหยงมัส อำเภอระแงะ จังหวัดนราธิวาส | 1.7 | 3 | เทศบาลตำบลตันหยงมัส | - | - | 9,911,000 | - | - | 9,911,000 |
| 129.โครงการเสริมผิวถนนแอสฟัลท์ติกคอนกรีต รหัสสายทาง นธ.ถ.6-0063 ชุมชนโรงภาพยนต์ตันหยงมัส ตำบลตันหยงมัส อำเภอระแงะ จังหวัดนราธิวาส ขนาดกว้าง 6.60 เมตร ยาว 1,700 เมตร หนา 0.05 เมตร พื้นที่รวม 11,220.00 ตารางเมตร เทศบาลตำบลตันหยงมัส อำเภอระแงะ จังหวัดนราธิวาส | 1.7 | 3 | เทศบาลตำบลตันหยงมัส | - | - | 5,457,000 | - | - | 5,457,000 |

| บัญชีรายการชุดโครงการสำคัญ | | | | งบประมาณดำเนินการ | | | | | |
|---|---|---|---|---|---|---|---|---|---|
| แผนงาน/โครงการสำคัญ | ยุทธศาสตร์ชาติ(x)/แผนแม่บทฯ(y) | แหล่งงปม. | หน่วยดำเนินการ | พ.ศ. 2566 | พ.ศ. 2567 | พ.ศ. 2568 | พ.ศ. 2569 | พ.ศ. 2570 | พ.ศ. 2566 - 2570 |
| 130.โครงการก่อสร้างถนนคอนกรีตเสริมเหล็ก รหัสสายทาง นธ.ถ.6-0079 ถนนลานไทร ซอย 4 หมู่ที่ 1 ชุมชนตลาดกลางผลไม้ ตำบลตันหยงมัส ขนาดกว้าง 4.00-5.00 เมตร ยาว 341.00 เมตร หนา 0.15 เมตร หรือพื้นที่ไม่น้อยกว่า 1,642 ตารางเมตร เทศบาลตำบลตันหยงมัส อำเภอระแงะ จังหวัดนราธิวาส | 1.7 | 3 | เทศบาลตำบลตันหยงมัส | - | - | 3,035,000 | - | - | 3,035,000 |
| 131.โครงการก่อสร้างถนนคอนกรีตเสริมเหล็กภายในบ่อขยะ (บ่อทอง) ช่วงที่ 2 ชุมชนตลาดกลางผลไม้ ตำบลตันหยงมัส อำเภอระแงะ จังหวัดนราธิวาส | 1.7 | 3 | เทศบาลตำบลตันหยงมัส | - | - | 9,849,000 | - | - | 9,849,000 |
| 132.โครงการจัดซื้อรถบรรทุกขยะมูลฝอย ขนาด 6 ตัน 6 ล้อ ปริมาตรกระบอกสูบไม่ต่ากว่า 6,000 ซีซี หรือกำลังเครื่องยนต์สูงสุดไม่ต่ากว่า 170 กิโลวัตต์ แบบอัดท้าย เทศบาลตาบลตันหยงมัส อาเภอระแงะ จังหวัดนราธิวาส | 5.6 | 3 | เทศบาลตำบลตันหยงมัส | - | - | 2,500,000 | - | - | 2,500,000 |
| 133.โครงการจัดซื้อรถบรรทุกขยะมูลฝอย ขนาด 6 ตัน 6 ล้อ ปริมาตรกระบอกสูบไม่ต่ำกว่า 6,000 ซีซี หรือกาลังเครื่องยนต์สูงสุดไม่ต่ากว่า 170 กิโลวัตต์ แบบเปิดข้างเท ท้ายเทศบาลตำบลตันหยงมัส อำเภอระแงะ จังหวัดนราธิวาส | 5.6 | 3 | เทศบาลตำบลตันหยงมัส | - | - | 2,235,000 | - | - | 2,235,000 |

| บัญชีรายการชุดโครงการสำคัญ | | | | งบประมาณดำเนินการ | | | | | |
|---|---|---|---|---|---|---|---|---|---|
| แผนงาน/โครงการสำคัญ | ยุทธศาสตร์ชาติ(x)/แผนแม่บทฯ(y) | แหล่งงปม. | หน่วยดำเนินการ | พ.ศ. 2566 | พ.ศ. 2567 | พ.ศ. 2568 | พ.ศ. 2569 | พ.ศ. 2570 | พ.ศ. 2566 - 2570 |
| 134.โครงการซ่อมสร้างถนนลาดยางแอสฟัลท์ติกคอนกรีต รหัสทางหลวงท้องถิ่น นธ.ถ.62-041 สายทางริมคลองชลประทานสาย 6 หมู่ที่ 6 บ้านปิเหล็งเหนือ ตำบลมะรือโบออก อำเภอเจาะไอร้อง จังหวัดนราธิวาส กว้าง 6.00 เมตร ยาว 2,300.00 เมตร หรือพื้นที่เฉลี่ยไม่น้อยกว่า 13,800.00 ตารางเมตร หนา 0.05 เมตร | 1.7 | 3 | อบต. มะรือโบออก | - | - | 9,998,000 | - | - | 9,998,000 |
| 135.โครงการซ่อมสร้างถนนลาดยางแอสฟัลท์ติกคอนกรีต รหัสทางหลวงท้องถิ่น นธ.ถ.62-019 สายทางสายหลังบ้านปิเหล็งใต้ หมู่ที่ 7 บ้านปิเหล็งใต้ ตำบลมะรือโบออก อำเภอเจาะไอร้อง จังหวัดนราธิวาส กว้าง 5.00 เมตร ยาว 1,750.00 เมตร หรือพื้นที่เฉลี่ยไม่น้อยกว่า 8,750.00 ตารางเมตร หนา 0.05 เมตร | 1.7 | 3 | องค์การบริหารส่วนตำบลมะรือโบออก | - | - | 6,339,000 | - | - | 6,339,000 |

| บัญชีรายการชุดโครงการสำคัญ | | | | งบประมาณดำเนินการ | | | | | |
|---|---|---|---|---|---|---|---|---|---|
| แผนงาน/โครงการสำคัญ | ยุทธศาสตร์ชาติ(x)/แผนแม่บทฯ(y) | แหล่งงปม. | หน่วยดำเนินการ | พ.ศ. 2566 | พ.ศ. 2567 | พ.ศ. 2568 | พ.ศ. 2569 | พ.ศ. 2570 | พ.ศ. 2566 - 2570 |
| 136.โครงการซ่อมสร้างถนนลาดยางแอสฟัลท์ติกคอนกรีต รหัสทางหลวงท้องถิ่น นธ.ถ.62-003 สายทาง สายบ้านปาเร๊ะรูโบ๊ะ – บ้านกือรง หมู่ที่ 9 บ้านปาเร๊ะรูโบ๊ะ ตำบลมะรือโบออก อำเภอเจาะไอร้อง จังหวัดนราธิวาส กว้าง 6.00 เมตร ยาว 850.00 เมตร หรือพื้นที่เฉลี่ยไม่น้อยกว่า 5,100.00 ตารางเมตร หนา 0.05 เมตร | 1.7 | 3 | องค์การบริหารส่วนตำบลมะรือโบออก | - | - | 3,694,000 | - | - | 3,694,000 |
| 137.โครงการซ่อมสร้างถนนลาดยางแอสฟัลท์ติกคอนกรีต รหัสทางหลวงท้องถิ่น นธ.ถ.62-038 สายทาง ริมคลองชลประทานสาย 4 หมู่ที่ 10 บ้านปิเหล็ง ตะวันออก ตำบลมะรือโบออก อำเภอเจาะไอร้อง จังหวัดนราธิวาส กว้าง 6.00 เมตร ยาว 2,300.00 เมตร หรือพื้นที่เฉลี่ยไม่น้อยกว่า 13,800.00 ตารางเมตร หนา 0.05 เมตร | 1.7 | 3 | องค์การบริหารส่วนตำบลมะรือโบออก | - | - | 9,998,000 | - | - | 9,998,000 |

| บัญชีรายการชุดโครงการสำคัญ | | | | งบประมาณดำเนินการ | | | | | |
|---|---|---|---|---|---|---|---|---|---|
| แผนงาน/โครงการสำคัญ | ยุทธศาสตร์ชาติ(X)/แผนแม่บทฯ(Y) | แหล่งงปม. | หน่วยดำเนินการ | พ.ศ. 2566 | พ.ศ. 2567 | พ.ศ. 2568 | พ.ศ. 2569 | พ.ศ. 2570 | พ.ศ. 2566 - 2570 |
| 138.โครงการงานปรับปรุงซ่อมแซมถนนโดยทำการยกระดับถนน ถนนภายในโครงการปาล์มบ้านปิเหล็งเหนือ หมู่ที่ 6 บ้านปิเหล็งเหนือ ตำบลมะรือโบออก อำเภอเจาะไอร้อง จังหวัดนราธิวาส กว้าง 5.00 เมตร ยาว 4,200.00 เมตร หรือพื้นที่เฉลี่ยไม่น้อยกว่า 21,000.00 ตารางเมตร หนา 0.55 เมตร | 1.7 | 3 | องค์การบริหารส่วนตำบลมะรือโบออก | - | - | 9,995,000 | - | - | 9,995,000 |
| 139.โครงการงานปรับปรุงซ่อมแซมถนนโดยทำการยกระดับถนน ถนนสายสวนยางบ้านปิเหล็งใต้ หมู่ที่ 7 บ้านปิเหล็งใต้ ตำบลมะรือโบออก อำเภอเจาะไอร้อง จังหวัดนราธิวาส กว้าง 5.00 เมตร ยาว 4,200.00 เมตร หรือพื้นที่เฉลี่ยไม่น้อยกว่า 21,000.00 ตารางเมตร หนา 0.55 เมตร | 1.7 | 3 | องค์การบริหารส่วนตำบลมะรือโบออก | - | - | 9,995,000 | - | - | 9,995,000 |
| 140.โครงการก่อสร้างผนังป้องกันตลิ่งคลองมะรือโบออก (ช่วงบ้านผู้ใหญ่สะอุดี) หมู่ที่ 3 บ้านโต๊ะแบ ตำบลมะรือโบออก อำเภอเจาะไอร้อง จังหวัดนราธิวาส ขนาดลึก 4.00 เมตร ยาว 270.00 เมตร | 5.9 | 3 | องค์การบริหารส่วนตำบลมะรือโบออก | - | - | 9,998,000 | - | - | 9,998,000 |

| บัญชีรายการชุดโครงการสำคัญ | | | | งบประมาณดำเนินการ | | | | | |
|---|---|---|---|---|---|---|---|---|---|
| แผนงาน/โครงการสำคัญ | ยุทธศาสตร์ชาติ(x)/แผนแม่บทฯ(y) | แหล่งงปม. | หน่วยดำเนินการ | พ.ศ. 2566 | พ.ศ. 2567 | พ.ศ. 2568 | พ.ศ. 2569 | พ.ศ. 2570 | พ.ศ. 2566 - 2570 |
| 141.โครงการก่อสร้างผนังป้องกันตลิ่งคลองมะรือโบออก (ช่วงประปาบ้านโต๊ะแบ) หมู่ที่ 3 บ้านโต๊ะแบ ตำบลมะรือโบออก อำเภอเจาะไอร้อง จังหวัดนราธิวาส ขนาดลึก 4.00 เมตร ยาว 270.00 เมตร | 5.9 | 3 | องค์การบริหารส่วนตำบลมะรือโบออก | - | - | 9,998,000 | - | - | 9,998,000 |
| 142.โครงการปรับปรุงสนามฟุตบอล ขนาดกว้าง 70 เมตร ยาว 105 เมตร หรือพื้นที่ไม่น้อยกว่า 7,350 ตารางเมตร หมู่ที่ 5 ตำบลมะนังตายอ อำเภอเมือง จังหวัดนราธิวาส | 3.14 | 3 | องค์การบริหารส่วนตำบลมะนังตายอ | - | - | 5,000,000 | - | - | 5,000,000 |
| 143.โครงการก่อสร้างถนนคอนกรีตเสริมเหล็ก สายรอบสระบ้านสนาตง กว้าง 6.00 เมตร ยาว 800 เมตร หนา 0.15 เมตร หรือพื้นที่ไม่น้อยกว่า 4,800 ตารางเมตร หมู่ที่ 4 ตำบลมะนังตายอ อำเภอเมือง จังหวัดนราธิวาส | 1.7 | 3 | องค์การบริหารส่วนตำบลมะนังตายอ | - | - | 4,000,000 | - | - | 4,000,000 |
| 144.โครงการก่อสร้างถนนคอนกรีตเสริมเหล็ก สายลูโป๊ะนาแซ-กูโบร์กลูแป กว้าง 4.00 เมตร ยาว 980 เมตร หนา 0.15 เมตร หรือพื้นที่ไม่น้อยกว่า 3,920 ตารางเมตร หมู่ที่ 7 ตำบลมะนังตายอ อำเภอเมือง จังหวัดนราธิวาส | 1.7 | 3 | องค์การบริหารส่วนตำบลมะนังตายอ | - | - | 3,400,000 | - | - | 3,400,000 |

| บัญชีรายการชุดโครงการสำคัญ | | | | งบประมาณดำเนินการ | | | | | |
|---|---|---|---|---|---|---|---|---|---|
| แผนงาน/โครงการสำคัญ | ยุทธศาสตร์ชาติ(x)/แผนแม่บทฯ(y) | แหล่งงปม. | หน่วยดำเนินการ | พ.ศ. 2566 | พ.ศ. 2567 | พ.ศ. 2568 | พ.ศ. 2569 | พ.ศ. 2570 | พ.ศ. 2566 - 2570 |
| 145.โครงการปรับปรุงถนนพร้อมรางระบายน้ำ แบบรางปิด หมู่ที่ 5 บ้านกูวา ตำบลริโก๋ อำเภอสุไหงปาดี จังหวัดนราธิวาส ปรับปรุงถนน รางระบายน้ำ กว้าง 0.50 เมตร ลึก 0.50 เมตร ยาว 1,800 เมตร | 1.7 | 3 | องค์การบริหารส่วนตำบลริโก๋ | - | - | 6,666,000 | - | - | 6,666,000 |
| 146.โครงการปรับปรุงซ่อมแซมและขยายเขตประปาภูเขา หมู่ที่ 1,2,7 บ้านจือแร, บ้านตะโล๊ะบูเก๊ะ, บ้านลาแลลูวัส ตำบลริโก๋ อำเภอสุไหงปาดี จังหวัดนราธิวาส ขนาดท่อ 6-8 นิ้ว ยาว 5,000 เมตร | 5.19 | 3 | องค์การบริหารส่วนตำบลริโก๋ | - | - | 13,000,000 | - | - | 13,000,000 |
| 147.โครงการปรับปรุงระบบท่อเมนระบบประปาภูเขา หมู่ที่ 5 ขนาด 4-8 นิ้ว ยาว 5,000 เมตร | 5.19 | 3 | องค์การบริหารส่วนตำบลริโก๋ | - | - | 3,500,000 | - | - | 3,500,000 |
| 148.โครงการก่อสร้างถนนคอนกรีตเสริมเหล็ก สายบักรี-เปาะเดะนอ หมู่ที่ 4 บ้านบาลูกา ตำบลริโก๋ อำเภอสุไหงปาดี จังหวัดนราธิวาส กว้าง 5.00 เมตร ยาว 300 เมตร หนา 0.15 เมตร พร้อมรางระบายน้ำ กว้าง 0.50 เมตร ลึก 0.50 เมตร ยาว 600 เมตร | 1.7 | 3 | องค์การบริหารส่วนตำบลริโก๋ | - | - | 3,360,000 | - | - | 3,360,000 |

| บัญชีรายการชุดโครงการสำคัญ | | | | งบประมาณดำเนินการ | | | | | |
|---|---|---|---|---|---|---|---|---|---|
| แผนงาน/โครงการสำคัญ | ยุทธศาสตร์ชาติ(x)/แผนแม่บทฯ(y) | แหล่งงปม. | หน่วยดำเนินการ | พ.ศ. 2566 | พ.ศ. 2567 | พ.ศ. 2568 | พ.ศ. 2569 | พ.ศ. 2570 | พ.ศ. 2566 - 2570 |
| 149.โครงการเสริมผิวลาดยางผิวจราจรแอสฟัลติกคอนกรีต รหัสสายทาง นธ.ถ.43-003 สายทางบ้านมะแกง-บ้านยะหอ หมู่ 1, หมู่ 10 กว้าง 6.00 เมตร ระยะทาง 3.401 กิโลเมตร หนา 0.05 เมตร ตำบลบองอ อำเภอระแงะ จังหวัดนราธิวาส | 1.7 | 3 | องค์การบริหารส่วนตำบลบองอ | - | - | 9,338,000 | - | - | 9,338,000 |
| 150.โครงการเสริมผิวลาดยางผิวจราจรแอสฟัลติกคอนกรีต รหัสสายทาง นธ.ถ.43-009 สายทางบ้านไอร์ปาเซ-จุฬาภรณ์พัฒนา 5 หมู่ 9 กว้าง 6.00 เมตร ระยะทาง 1.000 กิโลเมตร หนา 0.05 เมตร ตำบลบองอ อำเภอระแงะ จังหวัดนราธิวาส | 1.7 | 3 | องค์การบริหารส่วนตำบลบองอ | - | - | 1,888,000 | - | - | 1,888,000 |
| 151.โครงการเสริมผิวลาดยางผิวจราจรแอสฟัลติกคอนกรีต รหัสสายทาง นธ.ถ.43-016 สายทางบ้านสาเลาะ-บาโงสรายอ หมู่ 6 ตำบลบองอ อำเภอระแงะ จังหวัดนราธิวาส | 1.7 | 3 | องค์การบริหารส่วนตำบลบองอ | - | - | 3,097,000 | - | - | 3,097,000 |

| บัญชีรายการชุดโครงการสำคัญ | | | | งบประมาณดำเนินการ | | | | | |
|---|---|---|---|---|---|---|---|---|---|
| แผนงาน/โครงการสำคัญ | ยุทธศาสตร์ชาติ(X)/แผนแม่บทฯ(Y) | แหล่งงปม. | หน่วยดำเนินการ | พ.ศ. 2566 | พ.ศ. 2567 | พ.ศ. 2568 | พ.ศ. 2569 | พ.ศ. 2570 | พ.ศ. 2566 - 2570 |
| 152.โครงการก่อสร้างถนนคอนกรีตเสริมเหล็ก สายทาง สายโคกเดะ-คลองพี กว้าง 5.00 เมตร ยาว 1,170 เมตร หมู่ที่ 2 บ้านบอฆอ ตำบลโฆษิต อำเภอตากใบ จังหวัดนราธิวาส ผิวจราจรกว้าง 5.00 เมตร ระยะทาง 1,170 เมตร หนา 0.15 เมตร หรือพื้นที่ไม่น้อยกว่า 5,850.00 ตารางเมตร ไหล่ทางข้างละ 0.20 เมตร | 1.7 | 3 | องค์การบริหารส่วนตำบลโฆษิต | - | - | 4,394,000 | - | - | 4,394,000 |
| 153.โครงการก่อสร้างถนนคอนกรีตเสริมเหล็ก สายทาง นธ.ถ.28-049 สายกลางทุ่งนาบางเสือ 1 กว้าง 5.00 เมตร ยาว 643 เมตร หมู่ที่ 2 บ้านบอฆอ ตำบลโฆษิต อำเภอตากใบ จังหวัดนราธิวาส ผิวจราจรกว้าง 5.00 เมตร ระยะทาง 643 เมตร หนา 0.15 เมตร หรือพื้นที่ไม่น้อยกว่า 3,215.00 ตารางเมตร ไหล่ทางข้างละ 0.20 เมตร | 1.7 | 3 | องค์การบริหารส่วนตำบลโฆษิต | - | - | 2,422,600 | - | - | 2,422,600 |

| บัญชีรายการชุดโครงการสำคัญ | | | | งบประมาณดำเนินการ | | | | | |
|---|---|---|---|---|---|---|---|---|---|
| แผนงาน/โครงการสำคัญ | ยุทธศาสตร์ชาติ(x)/แผนแม่บทฯ(y) | แหล่งงปม. | หน่วยดำเนินการ | พ.ศ. 2566 | พ.ศ. 2567 | พ.ศ. 2568 | พ.ศ. 2569 | พ.ศ. 2570 | พ.ศ. 2566 - 2570 |
| 154.โครงการก่อสร้างถนนคอนกรีตเสริมเหล็ก สายทาง นธ.ถ.28-050 สายกลางทุ่งนาบางเสือ 2 กว้าง 5.00 เมตร ยาว 539 เมตร หมู่ที่ 2 บ้านบอฆอ ตำบลโฆษิต อำเภอตากใบ จังหวัดนราธิวาส ผิวจราจรกว้าง 5.00 เมตร ระยะทาง 539.00 เมตร หนา 0.15 เมตร หรือพื้นที่ไม่น้อยกว่า 2,695.00 ตารางเมตร ไหล่ทางข้างละ 0.20 เมตร | 1.7 | 3 | องค์การบริหารส่วนตำบลโฆษิต | - | - | 2,031,300 | - | - | 2,031,300 |
| 155.โครงการปรับปรุงซ่อมแซมสนามกีฬา (ฟุตบอล) ขนาด 64.00 x 100.00 เมตร หมู่ที่ 3 บ้านไอร์ซือเร๊ะ ตำบลช้างเผือก อำเภอจะแนะ จังหวัดนราธิวาส | 3.14 | 3 | องค์การบริหารส่วนตำบลช้างเผือก | - | - | 3,500,000 | - | - | 3,500,000 |
| 156.โครงการปรับปรุงแหล่งท่องเที่ยวบ้านไอร์บือแต หมู่ที่ 5 บ้านไอร์บือแต ตำบลช้างเผือก อำเภอจะแนะ จังหวัดนราธิวาส | 2.5 | 3 | องค์การบริหารส่วนตำบลช้างเผือก | - | - | 5,000,000 | - | - | 5,000,000 |
| 157.โครงการระบบผลิตน้ำประปาขนาดใหญ่ กำลังการผลิต 10 ลูกบาศก์เมตรต่อชั่วโมง หมู่ที่ 2 บ้านกุมุง ตำบลช้างเผือก อำเภอจะแนะ จังหวัดนราธิวาส | 5.19 | 3 | องค์การบริหารส่วนตำบลช้างเผือก | - | - | 5,400,000 | - | - | 5,400,000 |

| บัญชีรายการชุดโครงการสำคัญ | | | | งบประมาณดำเนินการ | | | | | |
|---|---|---|---|---|---|---|---|---|---|
| แผนงาน/โครงการสำคัญ | ยุทธศาสตร์ชาติ(x)/แผนแม่บทฯ(y) | แหล่งงปม. | หน่วยดำเนินการ | พ.ศ. 2566 | พ.ศ. 2567 | พ.ศ. 2568 | พ.ศ. 2569 | พ.ศ. 2570 | พ.ศ. 2566 - 2570 |
| 158.โครงการขุดลอกคลองไอร์กือซา หมู่ที่ 7 ตำบลช้างเผือก อำเภอจะแนะ จังหวัดนราธิวาส ช่วงที่ 2 ขนาดกว้าง 11.50 เมตร ยาว 5,000 เมตร ลึกเฉลี่ย 3.00 เมตร | 5.19 | 3 | องค์การบริหารส่วนตำบลช้างเผือก | - | - | 9,600,000 | - | - | 9,600,000 |
| 159.โครงการปรับปรุงขุดลอกหน้าฝายบ้านน้ำวน พร้อมเปลี่ยนท่อประปา ความยาว 5,000 เมตร หมู่ที่ 1 ตำบลช้างเผือก อำเภอจะแนะ จังหวัดนราธิวาส | 5.19 | 3 | องค์การบริหารส่วนตำบลช้างเผือก | - | - | 8,200,000 | - | - | 8,200,000 |
| 160.โครงการก่อสร้างถนนคอนกรีตเสริมเหล็ก สายไอร์กาแซ-ประปา หมู่ที่ 4 บ้านไอร์บือแต ตำบลช้างเผือก อำเภอจะแนะ จังหวัดนราธิวาส กว้าง 5 เมตร ยาว 2,000 เมตร หนา 0.15 เมตร ไหล่ทางข้างละ 0.50 เมตร หรือพื้นที่เฉลี่ยไม่น้อยกว่า 10,000 ตารางเมตร | 1.7 | 3 | องค์การบริหารส่วนตำบลช้างเผือก | - | - | 7,800,000 | - | - | 7,800,000 |
| 161.โครงการก่อสร้างถนนคอนกรีตเสริมเหล็ก สายหัวสะพานไอร์ซือเร๊ะ-บูยง หมู่ที่ 3 บ้านไอร์ซือเร๊ะ ตำบลช้างเผือก อำเภอจะแนะ จังหวัดนราธิวาส กว้าง 5 เมตร ยาว 2,000 เมตร หนา 0.15 เมตร ไหล่ทางข้างละ 0.50 เมตร หรือพื้นที่เฉลี่ยไม่น้อยกว่า 10,000 ตารางเมตร | 1.7 | 3 | องค์การบริหารส่วนตำบลช้างเผือก | - | - | 7,500,000 | - | - | 7,500,000 |

| บัญชีรายการชุดโครงการสำคัญ | | | | งบประมาณดำเนินการ | | | | | |
|---|---|---|---|---|---|---|---|---|---|
| แผนงาน/โครงการสำคัญ | ยุทธศาสตร์ชาติ(x)/แผนแม่บทฯ(y) | แหล่งงปม. | หน่วยดำเนินการ | พ.ศ. 2566 | พ.ศ. 2567 | พ.ศ. 2568 | พ.ศ. 2569 | พ.ศ. 2570 | พ.ศ. 2566 - 2570 |
| 162.โครงการก่อสร้างถนนคอนกรีตเสริมเหล็ก สายบือแนกุมุง-ไอร์กรอส หมู่ที่ 2 บ้านกุมุง ตำบลช้างเผือก อำเภอจะแนะ จังหวัดนราธิวาส กว้าง 5 เมตร ยาว 1,200 เมตร หนา 0.15 เมตร ไหล่ทางข้างละ 0.50 เมตร หรือพื้นที่เฉลี่ยไม่น้อยกว่า 6,000 ตารางเมตร | 1.7 | 3 | องค์การบริหารส่วนตำบลช้างเผือก | - | - | 4,500,000 | - | - | 4,500,000 |
| 163.โครงการก่อสร้างถนนคอนกรีตเสริมเหล็ก สายไอร์โซ-กาตอง หมู่ที่ 5 บ้านไอร์โซ ตำบลช้างเผือก อำเภอจะแนะ จังหวัดนราธิวาส กว้าง 5 เมตร ยาว 2,800 เมตร หนา 0.15 เมตร ไหล่ทางข้างละ 0.50 เมตร หรือพื้นที่เฉลี่ยไม่น้อยกว่า 14,000 ตารางเมตร | 1.7 | 3 | องค์การบริหารส่วนตำบลช้างเผือก | - | - | 9,800,000 | - | - | 9,800,000 |
| 164.โครงการก่อสร้างคูระบายน้ำคอนกรีตเสริมเหล็ก สายลาแลออก รหัสทางหลวงท้องถิ่น นธ.ถ.55-003 หมู่ที่ 1 ขนาดกว้าง 0.50 เมตร ยาวรวม 2,447 เมตร (สองข้าง) ลึกเฉลี่ย 0.50 เมตร องค์การบริหารส่วนตำบลปูโยะ อำเภอสุไหงโก-ลก จังหวัดนราธิวาส | 5.19 | 3 | องค์การบริหารส่วนตำบลปูโยะ | - | - | 9,250,000 | - | - | 9,250,000 |

| บัญชีรายการชุดโครงการสำคัญ | | | | งบประมาณดำเนินการ | | | | | |
|---|---|---|---|---|---|---|---|---|---|
| แผนงาน/โครงการสำคัญ | ยุทธศาสตร์ชาติ(x)/แผนแม่บทฯ(y) | แหล่งงปม. | หน่วยดำเนินการ | พ.ศ. 2566 | พ.ศ. 2567 | พ.ศ. 2568 | พ.ศ. 2569 | พ.ศ. 2570 | พ.ศ. 2566 - 2570 |
| 165.โครงการก่อสร้างคูระบายน้ำคอนกรีตเสริมเหล็ก สายโต๊ะเวาะตก-โต๊ะเวาะ รหัสทางหลวงท้องถิ่น นธ.ถ.55-006 หมู่ที่ 2,3 ขนาดกว้าง 0.50 เมตร ยาวรวม 2,604 เมตร (สองข้าง) ลึกเฉลี่ย 0.50 เมตร องค์การบริหารส่วนตำบลปูโยะ อำเภอสุไหงโก-ลก จังหวัดนราธิวาส | 5.19 | 3 | องค์การบริหารส่วนตำบลปูโยะ | - | - | 9,842,000 | - | - | 9,842,000 |
| 166.โครงการก่อสร้างคูระบายน้ำคอนกรีตเสริมเหล็ก สายปะจูแวมะ รหัสทางหลวงท้องถิ่น นธ.ถ.55-014 หมู่ที่ 2 ขนาดกว้าง 0.50 เมตร ยาวรวม 2,228 เมตร (สองข้าง) ลึกเฉลี่ย 0.50 เมตร องค์การบริหารส่วนตำบลปูโยะ อำเภอสุไหงโก-ลก จังหวัดนราธิวาส | 5.19 | 3 | องค์การบริหารส่วนตำบลปูโยะ | - | - | 8,423,000 | - | - | 8,423,000 |
| 167.โครงการก่อสร้างคูระบายน้ำคอนกรีตเสริมเหล็ก สายปูโยะ รหัสทางหลวงท้องถิ่น นธ.ถ.55-006 หมู่ที่ 2 ขนาดกว้าง 0.50 เมตร ยาวรวม 2,535 เมตร (สองข้าง) ลึกเฉลี่ย 0.50 เมตร องค์การบริหารส่วนตำบลปูโยะ อำเภอสุไหงโก-ลก จังหวัดนราธิวาส | 5.19 | 3 | องค์การบริหารส่วนตำบลปูโยะ | - | - | 9,582,000 | - | - | 9,582,000 |

| บัญชีรายการชุดโครงการสำคัญ | | | | งบประมาณดำเนินการ | | | | | |
|---|---|---|---|---|---|---|---|---|---|
| แผนงาน/โครงการสำคัญ | ยุทธศาสตร์ชาติ(x)/แผนแม่บทฯ(y) | แหล่งปม. | หน่วยดำเนินการ | พ.ศ. 2566 | พ.ศ. 2567 | พ.ศ. 2568 | พ.ศ. 2569 | พ.ศ. 2570 | พ.ศ. 2566 - 2570 |
| 168.โครงการก่อสร้างกำแพงดาดคอนกรีตเสริมเหล็ก ป้องกันตลิ่งคลองลูโบะสะโต บ้านสูโบะสะโต หมู่ที่ 7 กว้าง 3.00 เมตร ยาว 400.00 เมตร หรือมีพื้นที่ดาดคอนกรีตไม่น้อยกว่า 1,200.00 ตารางเมตร องค์การบริหารส่วนตำบลเอราวัณ อำเภอแว้ง จังหวัดนราธิวาส | 5.19 | 3 | องค์การบริหารส่วนตำบลเอราวัณ | - | - | 6,418,400 | - | - | 6,418,400 |
| 169.โครงการก่อสร้างรางระบายน้ำคอนกรีตเสริมเหล็กแบบมีฝาปิด สายทางถนนมัสยิดหินสูง-มัสยิดบอเกาะ บ้านหินสูง หมู่ที่ 5 กว้าง 0.40 เมตร ลึก 0.60 เมตร ยาว 747.00 เมตร | 5.19 | 3 | องค์การบริหารส่วนตำบลเอราวัณ | - | - | 3,101,400 | - | - | 3,101,400 |
| 170.โครงการขยายผิวจราจรพร้อมรางระบายน้ำแบบคอนกรีตเสริมเหล็ก รหัสทางหลวงท้องถิ่น นธ.ถ. 89-009 สายทางแยกแอแว-จาแบดูวอ หมู่ที่ 3 บ้านแอแว ตำบลเอราวัณ ผิวจราจรกว้าง 0.30 เมตร ยาว 2,000.00 เมตร หนา 0.15 เมตร หรือมีพื้นที่ไม่น้อยกว่า 600.00 ตารางเมตร พร้อมรางระบายน้ำ กว้าง 0.40 เมตร ลึก 0.60-0.80 เมตร ยาว 2,000.00 เมตร | 1.7 | 3 | องค์การบริหารส่วนตำบลเอราวัณ | - | - | 8,741,000 | - | - | 8,741,000 |

| บัญชีรายการชุดโครงการสำคัญ | | | | งบประมาณดำเนินการ | | | | | |
|---|---|---|---|---|---|---|---|---|---|
| แผนงาน/โครงการสำคัญ | ยุทธศาสตร์ชาติ(x)/แผนแม่บทฯ(y) | แหล่งงปม. | หน่วยดำเนินการ | พ.ศ. 2566 | พ.ศ. 2567 | พ.ศ. 2568 | พ.ศ. 2569 | พ.ศ. 2570 | พ.ศ. 2566 - 2570 |
| 171.โครงการก่อสร้างท่อเหลี่ยมคอนกรีตเสริมเหล็ก สายถนนประปาสายะ บ้านสายะ หมู่ที่ 4 ตำบลกาวะ อำเภอสุไหงปาดี จังหวัดนราธิวาส | 1.7 | 3 | องค์การบริหารส่วนตำบลกาวะ | - | - | 1,185,000 | - | - | 1,185,000 |
| 172.โครงการปรับปรุงยกระดับเพื่อลงหินคลุก สายถนนตาดีกา-คูเร็ง บ้านบาโงสนิง หมู่ที่ 6 ตำบลกาวะ อำเภอสุไหงปาดี จังหวัดนราธิวาส | 1.7 | 3 | องค์การบริหารส่วนตำบลกาวะ | - | - | 3,603,000 | - | - | 3,603,000 |
| 173.โครงการก่อสร้างเขื่อนป้องกันตลิ่งคลอง ด้านหลังองค์การบริหารส่วนตำบลกาวะ บ้านบาโงฮูมอ หมู่ที่ 5 ตำบลกาวะ อำเภอสุไหงปาดี จังหวัดนราธิวาส | 5.19 | 3 | องค์การบริหารส่วนตำบลกาวะ | - | - | 8,185,000 | - | - | 8,185,000 |
| 174.โครงการปรับปรุงระบบผลิตน้ำประปาหมู่บ้านต้นไทร อัตราการผลิต 20 ลบ.ม./ชม. หมู่ที่ 1 ชุมชนต้นไทร ตำบลปะลุกาสาเมาะ เทศบาลต้นไทร อำเภอบาเจาะ จังหวัดนราธิวาส จากกรมส่งเสริมการปกครองส่วนท้องถิ่น | 5.19 | 3 | เทศบาลตำบลต้นไทร | - | - | 2,780,000 | - | - | 2,780,000 |

| บัญชีรายการชุดโครงการสำคัญ | | | | งบประมาณดำเนินการ | | | | | |
|---|---|---|---|---|---|---|---|---|---|
| แผนงาน/โครงการสำคัญ | ยุทธศาสตร์ชาติ(x)/แผนแม่บทฯ(y) | แหล่งงปม. | หน่วยดำเนินการ | พ.ศ. 2566 | พ.ศ. 2567 | พ.ศ. 2568 | พ.ศ. 2569 | พ.ศ. 2570 | พ.ศ. 2566 - 2570 |
| 175.โครงการซ่อมสร้างถนนลาดยางแอสฟัลท์ติกคอนกรีต รหัสทางหลวงท้องถิ่น นธ.ถ.5-0013 สายบูเกะตาโมง หมู่ที่ 6 ชุมชนบาตู ตำบลปะลุกาสาเมาะ กว้าง 5.00 เมตร ยาว 2,150.00 เมตร หนา 0.05 เมตร หรือมีพื้นที่ไม่น้อยกว่า 10,575.00 ตารางเมตร เทศบาลต้นไทร อำเภอบาเจาะ จังหวัดนราธิวาส จากกรมส่งเสริมการปกครองส่วนท้องถิ่น | 1.7 | 3 | เทศบาลตำบลต้นไทร | - | - | 7,400,000 | - | - | 7,400,000 |
| 176.โครงการเสริมผิวถนนลาดยางแอสฟัลท์ติกคอนกรีต รหัสทางหลวงท้องถิ่น นธ.ถ.5-0024 สายบาโงเจะลา หมู่ที่ 1 ชุมชนบอเวาะลือเมาะ ตำบลปะลุกาสาเมาะ กว้าง 5.00 เมตร ยาว 2,200.00 เมตร หนา 0.05 เมตร หรือมีพื้นที่ไม่น้อยกว่า 11,000.00 ตารางเมตร เทศบาลต้นไทร อำเภอบาเจาะ จังหวัดนราธิวาส จากกรมส่งเสริมการปกครองส่วนท้องถิ่น | 1.7 | 3 | เทศบาลตำบลต้นไทร | - | - | 5,000,000 | - | - | 5,000,000 |

| บัญชีรายการชุดโครงการสำคัญ | | | | งบประมาณดำเนินการ | | | | | |
|---|---|---|---|---|---|---|---|---|---|
| แผนงาน/โครงการสำคัญ | ยุทธศาสตร์ชาติ(x)/แผนแม่บทฯ(y) | แหล่งงปม. | หน่วยดำเนินการ | พ.ศ. 2566 | พ.ศ. 2567 | พ.ศ. 2568 | พ.ศ. 2569 | พ.ศ. 2570 | พ.ศ. 2566 - 2570 |
| 177.โครงการเสริมผิวถนนลาดยางแอสฟัลท์ติกคอนกรีต รหัสทางหลวงท้องถิ่น นธ.ถ.5-0001 สายบือแนปีแย-บือแนจือเนาะ หมู่ที่ 1 ชุมชนบอเวาะลือเมาะ ตำบลปะลุกาสาเมาะ กว้าง 6.00 เมตร ยาว 1,650.00 เมตร หนา 0.05 เมตร หรือมีพื้นที่ไม่น้อยกว่า 9,900.00 ตารางเมตร เทศบาลต้นไทร อำเภอบาเจาะ จังหวัดนราธิวาส จากกรมส่งเสริมการปกครองส่วนท้องถิ่น | 1.7 | 3 | เทศบาลตำบลต้นไทร | - | - | 4,550,000 | - | - | 4,550,000 |
| 178.โครงการก่อสร้างถนนคอนกรีตเสริมเหล็ก สายบาโงเจะลา-กาแลกือแย หมู่ที่ 1 ชุมชนบอเวาะลือเมาะ ตำบลปะลุกาสาเมาะ กว้าง 4.00 เมตร ยาว 1,000.00 เมตร หนา 0.15 เมตร ไหล่ทางข้างละ 0.50 เมตร หรือมีพื้นที่ไม่น้อยกว่า 4,000.00 ตารางเมตร เทศบาลต้นไทร อำเภอบาเจาะ จังหวัดนราธิวาส จากกรมส่งเสริมการปกครองส่วนท้องถิ่น | 1.7 | 3 | เทศบาลตำบลต้นไทร | - | - | 3,900,000 | - | - | 3,900,000 |

| บัญชีรายการชุดโครงการสำคัญ | | | | งบประมาณดำเนินการ | | | | | |
|---|---|---|---|---|---|---|---|---|---|
| แผนงาน/โครงการสำคัญ | ยุทธศาสตร์ชาติ(x)/แผนแม่บทฯ(y) | แหล่งงปม. | หน่วยดำเนินการ | พ.ศ. 2566 | พ.ศ. 2567 | พ.ศ. 2568 | พ.ศ. 2569 | พ.ศ. 2570 | พ.ศ. 2566 - 2570 |
| 179.โครงการก่อสร้างถนนคอนกรีตเสริมเหล็ก สายบูเกะตาโมง หมู่ที่ 6 ชุมชนบาตู ตำบลปะลุกาสาเมาะ กว้าง 5.00 เมตร ยาว 600.00 เมตร หนา 0.15 เมตร ไหล่ทางข้างละ 0.50 เมตร หรือมีพื้นที่ไม่น้อยกว่า 3,000.00 ตารางเมตร เทศบาลต้นไทร อำเภอบาเจาะ จังหวัดนราธิวาส จากกรมส่งเสริมการปกครองส่วนท้องถิ่น | 1.7 | 3 | เทศบาลตำบลต้นไทร | - | - | 3,200,000 | - | - | 3,200,000 |
| 180.โครงการก่อสร้างถนนคอนกรีตเสริมเหล็ก โคกแตยอ รหัสทางหลวงท้องถิ่น นธ.ถ.5-0008 หมู่ที่ 1 ชุมชนบือแนปีแย ตำบลปะลุกาสาเมาะ กว้าง 5.00 เมตร ยาว 887.00 เมตร หนา 0.15 เมตร ไหล่ทางข้างละ 0.50 เมตร หรือมีพื้นที่ไม่น้อยกว่า 4,435.00 ตารางเมตร เทศบาลต้นไทร อำเภอบาเจาะ จังหวัดนราธิวาส จากกรมส่งเสริมการปกครองส่วนท้องถิ่น | 1.7 | 3 | เทศบาลตำบลต้นไทร | - | - | 4,500,000 | - | - | 4,500,000 |

| บัญชีรายการชุดโครงการสำคัญ | | | | งบประมาณดำเนินการ | | | | | |
|---|---|---|---|---|---|---|---|---|---|
| แผนงาน/โครงการสำคัญ | ยุทธศาสตร์ชาติ(x)/แผนแม่บทฯ(y) | แหล่งงปม. | หน่วยดำเนินการ | พ.ศ. 2566 | พ.ศ. 2567 | พ.ศ. 2568 | พ.ศ. 2569 | พ.ศ. 2570 | พ.ศ. 2566 - 2570 |
| 181.โครงการก่อสร้างถนนคอนกรีตเสริมเหล็กสายไอร์ตือลอ หมู่ที่ 3 บ้านลาเวง ตำบลเชิงคีรี อำเภอศรีสาคร จังหวัดนราธิวาส กว้าง 5 เมตร ยาว 2,625 เมตร หรือมีพื้นที่เฉลี่ยไม่น้อยกว่า 13,125 ตารางเมตร หนา 0.15 เมตร | 1.7 | 3 | องค์การบริหารส่วนตำบลเชิงคีรี | - | - | 9,941,000 | - | - | 9,941,000 |
| 182.โครงการก่อสร้างถนนคอนกรีตเสริมเหล็กสายบ้านลาเวง-ตะมะยูง หมู่ที่ 3 บ้านลาเวง ตำบลเชิงคีรี อำเภอศรีสาคร จังหวัดนราธิวาส กว้าง 5 เมตร ยาว 1,350 เมตร หรือมีพื้นที่เฉลี่ยไม่น้อยกว่า 6,750 ตารางเมตร หนา 0.15 เมตร | 1.7 | 3 | องค์การบริหารส่วนตำบลเชิงคีรี | - | - | 5,175,000 | - | - | 5,175,000 |
| 183.โครงการก่อสร้างถนนคอนกรีตเสริมเหล็กสายลูโบ๊ะงือบา หมู่ที่ 3 บ้านลาเวง ตำบลเชิงคีรี อำเภอศรีสาคร จังหวัดนราธิวาส กว้าง 5 เมตร ยาว 1,235 เมตร หรือมีพื้นที่เฉลี่ยไม่น้อยกว่า 6,175 ตารางเมตร หนา 0.15 เมตร | 1.7 | 3 | องค์การบริหารส่วนตำบลเชิงคีรี | - | - | 4,924,000 | - | - | 4,924,000 |

| บัญชีรายการชุดโครงการสำคัญ | | | | งบประมาณดำเนินการ | | | | | |
|---|---|---|---|---|---|---|---|---|---|
| แผนงาน/โครงการสำคัญ | ยุทธศาสตร์ชาติ(x)/แผนแม่บทฯ(y) | แหล่งงปม. | หน่วยดำเนินการ | พ.ศ. 2566 | พ.ศ. 2567 | พ.ศ. 2568 | พ.ศ. 2569 | พ.ศ. 2570 | พ.ศ. 2566 - 2570 |
| 184.โครงการก่อสร้างถนนคอนกรีตเสริมเหล็ก สายตันหยงลาสะ หมู่ที่ 4 บ้านดาฮง ตำบลเชิงคีรี อำเภอศรีสาคร จังหวัดนราธิวาส กว้าง 5 เมตร ยาว 2,500 เมตร หรือมีพื้นที่เฉลี่ยไม่น้อยกว่า 12,500 ตารางเมตร หนา 0.15 เมตร | 1.7 | 3 | องค์การบริหารส่วนตำบลเชิงคีรี | - | - | 9,680,000 | - | - | 9,680,000 |
| 185.โครงการเสริมผิวถนนลาดยางพาราแอสฟัลท์ติกคอนกรีต สายตะโละบอน หมู่ที่ 1 บ้านกะดี ตำบลเชิงคีรี อำเภอศรีสาคร จังหวัดนราธิวาส กว้าง 4 เมตร ยาว 2,750 เมตร หรือมีพื้นที่เฉลี่ยไม่น้อยกว่า 11,000 ตารางเมตร หนา 0.05 เมตร | 1.7 | 3 | องค์การบริหารส่วนตำบลเชิงคีรี | - | - | 5,685,000 | - | - | 5,685,000 |
| 186.โครงการเสริมผิวถนนลาดยางพาราแอสฟัลท์ติกคอนกรีต สายบาโงบราแง หมู่ที่ 2 ตำบลเชิงคีรี อำเภอศรีสาคร จังหวัดนราธิวาส ช่วงที่ 1 กว้าง 5 เมตร ยาว 1,970 เมตร ช่วงที่ 2 กว้าง 4 เมตร ยาว 330 เมตร หรือมีพื้นที่เฉลี่ยไม่น้อยกว่า 11,170 ตารางเมตร หนา 0.05 เมตร | 1.7 | 3 | องค์การบริหารส่วนตำบลเชิงคีรี | - | - | 5,822,000 | - | - | 5,822,000 |
| 187.โครงการก่อสร้างเขื่อนกันตลิ่งคลองไอร์วิ หมู่ที่ 2 บ้านตามุง ตำบลเชิงคีรี อำเภอศรีสาคร จังหวัดนราธิวาส ยาว 120 เมตร | 5.19 | 3 | องค์การบริหารส่วนตำบลเชิงคีรี | - | - | 4,800,000 | - | - | 4,800,000 |

| บัญชีรายการชุดโครงการสำคัญ | | | | งบประมาณดำเนินการ | | | | | |
|---|---|---|---|---|---|---|---|---|---|
| แผนงาน/โครงการสำคัญ | ยุทธศาสตร์ชาติ(x)/แผนแม่บทฯ(y) | แหล่งงปม. | หน่วยดำเนินการ | พ.ศ. 2566 | พ.ศ. 2567 | พ.ศ. 2568 | พ.ศ. 2569 | พ.ศ. 2570 | พ.ศ. 2566 - 2570 |
| 188.โครงการปรับปรุงผิวจราจร ถนนลาดยางแอสฟัลท์ติกคอนกรีต (โดยวิธี Pavement In-Place Recyclin) รหัสทางหลวงท้องถิ่น นธ.ถ 36-077 สายดุซงญอ-กาเต๊าะ (ช่วงดุซงญอ-สุแฆ) หมู่ที่ 1 บ้านดุซงญอ ตำบลดุซงญอ กว้าง 8 เมตร ยาว 2,100 เมตร หนา 0.05 เมตร หรือมีพื้นที่ 16,800 ตารางเมตร องค์การบริหารส่วนตำบลดุซงญอ อำเภอจะแนะ จังหวัดนราธิวาส | 1.7 | 3 | องค์การบริหารส่วนตำบลดุซงญอ | - | - | 9,940,000 | - | - | 9,940,000 |
| 189.โครงการปรับปรุงผิวจราจร ถนนลาดยางแอสฟัลท์ติกคอนกรีต (โดยวิธี Pavement In-Place Recyclin) รหัสทางหลวงท้องถิ่น นธ.ถ 36-077 สายดุซงญอ-กาเต๊าะ (ช่วงสุแฆ-รือเปาะ) หมู่ที่ 3 บ้านสุแฆ ตำบลดุซงญอ กว้าง 8 เมตร ยาว 2,100 เมตร หนา 0.05 เมตร หรือมีพื้นที่ 16,800 ตารางเมตร องค์การบริหารส่วนตำบลดุซงญอ อำเภอจะแนะ จังหวัดนราธิวาส | 1.7 | 3 | องค์การบริหารส่วนตำบลดุซงญอ | - | - | 9,940,000 | - | - | 9,940,000 |

| บัญชีรายการชุดโครงการสำคัญ | | | | งบประมาณดำเนินการ | | | | | |
|---|---|---|---|---|---|---|---|---|---|
| แผนงาน/โครงการสำคัญ | ยุทธศาสตร์ชาติ(x)/แผนแม่บทฯ(y) | แหล่งงปม. | หน่วยดำเนินการ | พ.ศ. 2566 | พ.ศ. 2567 | พ.ศ. 2568 | พ.ศ. 2569 | พ.ศ. 2570 | พ.ศ. 2566 - 2570 |
| 190.โครงการปรับปรุงผิวจราจร ถนนลาดยางแอสฟัลท์ติกคอนกรีต (โดยวิธี Pavement In-Place Recyclin) รหัสทางหลวงท้องถิ่น นธ.ถ 36-077 สายดุซงญอ-กาเต๊าะ (ช่วงรือเปาะ-กาแย) หมู่ที่ 4 บ้านรือเปาะ ตำบลดุซงญอ กว้าง 8 เมตร ยาว 2,100 เมตร หนา 0.05 เมตร หรือมีพื้นที่ 16,800 ตารางเมตร องค์การบริหารส่วนตำบลดุซงญอ อำเภอจะแนะ จังหวัดนราธิวาส | 1.7 | 3 | องค์การบริหารส่วนตำบลดุซงญอ | - | - | 9,940,000 | - | - | 9,940,000 |
| 191.โครงการปรับปรุงผิวจราจร ถนนลาดยางแอสฟัลท์ติกคอนกรีต (โดยวิธี Pavement In-Place Recyclin) รหัสทางหลวงท้องถิ่น นธ.ถ 36-086 สายดุซงญอ-ยามู (ช่วงบ้านแมะแซะ) หมู่ที่ 2 บ้านแมะแซ ตำบลดุซงญอ กว้าง 8 เมตร ยาว 2,000 เมตร หนา 0.05 เมตร หรือมีพื้นที่ 16,000 ตารางเมตร องค์การบริหารส่วนตำบลดุซงญอ อำเภอจะแนะ จังหวัดนราธิวาส | 1.7 | 3 | องค์การบริหารส่วนตำบลดุซงญอ | - | - | 9,980,000 | - | - | 9,980,000 |

| บัญชีรายการชุดโครงการสำคัญ | | | | งบประมาณดำเนินการ | | | | | |
|---|---|---|---|---|---|---|---|---|---|
| แผนงาน/โครงการสำคัญ | ยุทธศาสตร์ชาติ(x)/แผนแม่บทฯ(y) | แหล่งงปม. | หน่วยดำเนินการ | พ.ศ. 2566 | พ.ศ. 2567 | พ.ศ. 2568 | พ.ศ. 2569 | พ.ศ. 2570 | พ.ศ. 2566 - 2570 |
| 192.โครงการปรับปรุงผิวจราจร ถนนลาดยางแอสฟัลท์ติกคอนกรีต (โดยวิธี Pavement In-Place Recyclin) รหัสทางหลวงท้องถิ่น นธ.ถ 36-086 สายดุซงญอ-ยามู (ช่วงบ้านสาเมาะ) หมู่ที่ 8 บ้านสาเมาะ ตำบลดุซงญอ กว้าง 8 เมตร ยาว 2,000 เมตร หนา 0.05 เมตร หรือมีพื้นที่ 16,000 ตารางเมตร องค์การบริหารส่วนตำบลดุซงญอ อำเภอจะแนะ จังหวัดนราธิวาส | 1.7 | 3 | องค์การบริหารส่วนตำบลดุซงญอ | - | - | 9,980,000 | - | - | 9,980,000 |
| 193.โครงการซ่อมสร้างถนนลาดยางแอสฟัลท์ติกคอนกรีต รหัสทางหลวงท้องถิ่น นธ.ถ 36-002 สายยามู (บือแน) หมู่ที่ 1 บ้านดุซงญอ ตำบลดุซงญอ กว้าง 6 เมตร ยาว 1,000 เมตร หนา 0.05 เมตร หรือมีพื้นที่ 6,000 ตารางเมตร พร้อมทางเดิน 2 ข้าง องค์การบริหารส่วนตำบลดุซงญอ อำเภอจะแนะ จังหวัดนราธิวาส | 1.7 | 3 | องค์การบริหารส่วนตำบลดุซงญอ | - | - | 9,980,000 | - | - | 9,980,000 |

| บัญชีรายการชุดโครงการสำคัญ | | | | งบประมาณดำเนินการ | | | | | |
|---|---|---|---|---|---|---|---|---|---|
| แผนงาน/โครงการสำคัญ | ยุทธศาสตร์ชาติ(x)/แผนแม่บทฯ(y) | แหล่งปม. | หน่วยดำเนินการ | พ.ศ. 2566 | พ.ศ. 2567 | พ.ศ. 2568 | พ.ศ. 2569 | พ.ศ. 2570 | พ.ศ. 2566 - 2570 |
| 194.โครงการซ่อมสร้างถนนลาดยางแอสฟัลท์ติกคอนกรีต รหัสทางหลวงท้องถิ่น นธ.ถ 36-005 สายตลาดบน หมู่ที่ 1 บ้านดุซงญอ ตำบลดุซงญอ กว้าง 6 เมตร ยาว 1,000 เมตร หนา 0.05 เมตร หรือมีพื้นที่ 6,000 ตารางเมตร พร้อมคูระบายน้ำ คสล. องค์การบริหารส่วนตำบลดุซงญอ อำเภอจะแนะ จังหวัดนราธิวาส | 1.7 | 3 | องค์การบริหารส่วนตำบลดุซงญอ | - | - | 9,980,000 | - | - | 9,980,000 |
| 195.โครงการก่อสร้างเขื่อนกันตลิ่งคลองดุซงญอ หมู่ที่ 1 บ้านดุซงญอ ตำบลดุซงญอ อำเภอจะแนะ จังหวัดนราธิวาส ยาว 500 เมตร | 5.19 | 3 | องค์การบริหารส่วนตำบลดุซงญอ | - | - | 9,980,000 | - | - | 9,980,000 |
| 196.โครงการก่อสร้างเขื่อนกันตลิ่งคลองแตแร หมู่ที่ 1 บ้านดุซงญอ ตำบลดุซงญอ อำเภอจะแนะ จังหวัดนราธิวาส ยาว 500 เมตร | 5.19 | 3 | องค์การบริหารส่วนตำบลดุซงญอ | - | - | 9,980,000 | - | - | 9,980,000 |
| 197.โครงการก่อสร้างฝายชะลอน้ำ หมู่ที่ 2 บ้านแมะแซ ตำบลดุงญอ ขนาดกว้าง 10 เมตร สูง 2.50 เมตร หนา 0.50 เมตร มีพื้นที่ 25 ตารางเมตร องค์การบริหารส่วนตำบลดุซงญอ อำเภอจะแนะ จังหวัดนราธิวาส | 5.19 | 3 | องค์การบริหารส่วนตำบลดุซงญอ | - | - | 6,270,000 | - | - | 6,270,000 |

| บัญชีรายการชุดโครงการสำคัญ | | | | งบประมาณดำเนินการ | | | | | |
|---|---|---|---|---|---|---|---|---|---|
| แผนงาน/โครงการสำคัญ | ยุทธศาสตร์ชาติ(x)/แผนแม่บทฯ(y) | แหล่งงปม. | หน่วยดำเนินการ | พ.ศ. 2566 | พ.ศ. 2567 | พ.ศ. 2568 | พ.ศ. 2569 | พ.ศ. 2570 | พ.ศ. 2566 - 2570 |
| 198.โครงการก่อสร้างฝายชะลอน้ำ หมู่ที่ 5 บ้านกาแย ตำบล ดุงญอ ขนาดกว้าง 10 เมตร สูง 2.50 เมตร หนา 0.50 เมตร มีพื้นที่ 25 ตารางเมตร องค์การบริหารส่วนตำบลดุซงญอ อำเภอจะแนะ จังหวัดนราธิวาส | 5.19 | 3 | องค์การบริหารส่วนตำบลดุซงญอ | - | - | 6,270,000 | - | - | 6,270,000 |
| 199.โครงการซ่องสร้างถนนแอสฟัสติกคอนกรีตสายบ้านยูโย – ประตูระบายน้ำบางเตย บ้านยูโย หมู่ที่ 6 ตำบลบางขุนทอง อำเภอตากใบ จังหวัดนราธิวาส | 1.7 | 3 | องค์การบริหารส่วนตำบลบางขุนทอง | - | - | 7,800,000 | - | - | 7,800,000 |
| 200.โครงการซ่อมสร้างและเสริมผิวถนนแอสฟัสติกคอนกรีตสายบ้านบางขุนทอง-วัดบุณณาราม หมู่ที่ 1,3 ตำบลบางขุนทอง อำเภอตากใบ จังหวัดนราธิวาส | 1.7 | 3 | องค์การบริหารส่วนตำบลบางขุนทอง | - | - | 6,074,000 | - | - | 6,074,000 |
| 201.โครงการปรับปรุงถนนผิวจราจรแบบคอนกรีตเสริมเหล็ก รหัสทางหลวงท้องถิ่น นธ.ถ. 74-012 สายบ้านใหม่สี่เลน-คลองไทร หมู่ที่ 1 บ้านคลองไทร ตำบลลำภู อำเภอเมืองนราธิวาส จังหวัดนราธิวาส กว้าง 4.00 เมตร ยาว 590.00 เมตร หนา 0.15 เมตร หรือมีปริมาณพื้นที่ไม่น้อยกว่า 2,360.00 ตารางเมตร | 1.7 | 3 | องค์การบริหารส่วนตำบลลำภู | - | - | 3,800,000 | - | - | 3,800,000 |

| บัญชีรายการชุดโครงการสำคัญ | | | | งบประมาณดำเนินการ | | | | | |
|---|---|---|---|---|---|---|---|---|---|
| แผนงาน/โครงการสำคัญ | ยุทธศาสตร์ชาติ(X)/แผนแม่บทฯ(Y) | แหล่งงปม. | หน่วยดำเนินการ | พ.ศ. 2566 | พ.ศ. 2567 | พ.ศ. 2568 | พ.ศ. 2569 | พ.ศ. 2570 | พ.ศ. 2566 - 2570 |
| 202.โครงการปรับปรุงถนนผิวจราจรแบบแอสฟัลท์คอนกรีต รหัสทางหลวงท้องถิ่น นธ.ถ. 74-061 สายทำเนียบ-ทุ่งขนุน หมู่ที่ 6 บ้านทำเนียบและหมู่ที่ 3 บ้านทุ่งขนุน ตำบลลำภู อำเภอเมืองนราธิวาส จังหวัดนราธิวาส ช่วงที่ 1 กว้าง 4.00 เมตร ยาว 500.00 เมตร หนา 0.04 เมตร ช่วงที่ 2 กว้าง 6.00 เมตร ยาว 575.00 เมตร หนา 0.04 เมตร หรือมีปริมาณพื้นที่ไม่น้อยกว่า 5,450.00 ตารางเมตร | 1.7 | 3 | องค์การบริหารส่วนตำบลลำภู | - | - | 4,500,000 | - | - | 4,500,000 |
| 203.โครงการก่อสร้างอาคารห้องเย็นพัฒนาคุณภาพการผลิตและสร้างมูลค่าเพิ่มแก่สินค้าทุเรียน จำนวน 1 ระบบ (10 ห้อง) ขนาด 1,000 ตัน | 2.3 | 3 | องค์การบริหารส่วนตำบลบูกิต | - | - | 39,450,000 | - | - | 39,450,000 |

| บัญชีรายการชุดโครงการสำคัญ | | | | งบประมาณดำเนินการ | | | | | |
|---|---|---|---|---|---|---|---|---|---|
| แผนงาน/โครงการสำคัญ | ยุทธศาสตร์ชาติ(x)/แผนแม่บทฯ(y) | แหล่งงปม. | หน่วยดำเนินการ | พ.ศ. 2566 | พ.ศ. 2567 | พ.ศ. 2568 | พ.ศ. 2569 | พ.ศ. 2570 | พ.ศ. 2566 - 2570 |
| 204.โครงการเสริมผิวถนนแอสฟัลท์ติกคอนกรีต ภายในหมู่บ้าน จำนวน 3 สายทาง เชื่อมต่อกัน สายที่ 1 นธ.ถ. 18-016 บรือมัย-กูวาแขยง กว้าง 4 เมตร ยาว 449 เมตร หนา 0.05 เมตร สายที่ 2 นธ.ถ. 18-017 บรือมัย-ปะดอยุ กว้าง 4 เมตร ยาว 361 เมตร หนา 0.05 เมตร สายที่ 3 นธ.ถ. 18-040 บรือมัย-อัยเมเราะห์ กว้าง 4 เมตร ยาว 1,028 เมตร หนา 0.05 เมตร หมู่ที่ 4 บ้านบาโง ตำบลกายูคละ อำเภอแว้ง จังหวัดนราธิวาส | 1.7 | 3 | องค์การบริหารส่วนตำบลกายูคละ | - | - | 5,430,000 | - | - | 5,430,000 |
| 205.โครงการเสริมผิวถนนแอสฟัลท์ติกคอนกรีต รหัสสายทาง นถ.18-029 สายบ้านศาลาอูมา (ปาเตาะ)-สายะ(สุไหงปาดี) จำนวน 2 ช่วง ช่วงที่ 1 กว้าง 6.00 เมตร ยาว 621.00 เมตร หนา 0.05 เมตร ช่วงที่ 2 กว้าง 5.00 เมตร ยาว 1,054 เมตร หนา 0.05 เมตร หรือมีพื้นที่ไม่น้อยกว่า 8,996.00 ตารางเมตร หมู่ที่ 9 บ้านศาลาอูมา ตำบลกายูคละ อำเภอแว้ง จังหวัดนราธิวาส | 1.7 | 3 | องค์การบริหารส่วนตำบลกายูคละ | - | - | 4,670,000 | - | - | 4,670,000 |

| บัญชีรายการชุดโครงการสำคัญ | | | | งบประมาณดำเนินการ | | | | | |
|---|---|---|---|---|---|---|---|---|---|
| แผนงาน/โครงการสำคัญ | ยุทธศาสตร์ชาติ(x)/แผนแม่บทฯ(y) | แหล่งงปม. | หน่วยดำเนินการ | พ.ศ. 2566 | พ.ศ. 2567 | พ.ศ. 2568 | พ.ศ. 2569 | พ.ศ. 2570 | พ.ศ. 2566 - 2570 |
| 206.โครงการปรับปรุงถนนลาดยางแอสฟัลติกคอนกรีต สายตาเนาะรือนะ – แกแก๊ะ หมู่ที่ 6 บ้านกลูบี ตำบลสากอ อำเภอสุไหงปาดี จังหวัดนราธิวาส ขนาดกว้าง 4.00 เมตร ยาว 1,306.00 เมตร หนา 0.05 เมตร | 1.7 | 3 | องค์การบริหารส่วนตำบลสากอ | - | - | 2,360,000 | - | - | 2,360,000 |
| 207.โครงการปรับปรุงถนนลาดยางแอสฟัลติกคอนกรีต สายบ้านจือแร – บ้านบาโงมาแย หมู่ที่ 9 บ้านจือแร ตำบลสากอ อำเภอสุไหงปาดี จังหวัดนราธิวาส ขนาดกว้าง 5.00 เมตร ยาว 1,040.00 เมตร หนา 0.05 เมตร | 1.7 | 3 | องค์การบริหารส่วนตำบลสากอ | - | - | 2,340,000 | - | - | 2,340,000 |
| 208.โครงการพัฒนาศูนย์ท่องเที่ยวและวัฒนธรรมชุมชนมัสยิด 300 ปี (มัสยิดวาดิลฮูเซ็น) | 2.5 | 3 | องค์การบริหารส่วนตำบลลูโบะสาวอ | - | - | 49,900,000 | - | - | 49,900,000 |

| บัญชีรายการชุดโครงการสำคัญ | | | | งบประมาณดำเนินการ | | | | | |
|---|---|---|---|---|---|---|---|---|---|
| แผนงาน/โครงการสำคัญ | ยุทธศาสตร์ชาติ(X)/แผนแม่บทฯ(Y) | แหล่งงปม. | หน่วยดำเนินการ | พ.ศ. 2566 | พ.ศ. 2567 | พ.ศ. 2568 | พ.ศ. 2569 | พ.ศ. 2570 | พ.ศ. 2566 - 2570 |
| **งบประมาณของภาคเอกชน/ชุมชน** | | | | | | | | | |
| - ไม่มี - | - | - | - | - | - | - | - | - | - |
| **รวมงบของจังหวัด (ประเด็นการพัฒนาที่ 2)** | | | | - | - | 490,694,175 | 31,590,625 | 31,212,225 | 554,097,325 |
| **รวมงบของกระทรวง กรม (ประเด็นการพัฒนาที่ 2)** | | | | - | - | 634,641,289 | 627,708,900 | 1,213,900 | 1,253,764,089 |
| **รวมงบขององค์กรปกครองส่วนท้องถิ่น (ประเด็นการพัฒนาที่ 2)** | | | | - | - | 1,583,257,500 | 0 | 0 | 1,583,257,500 |
| **รวมงบของภาคเอกชน/ชุมชน (ประเด็นการพัฒนาที่ 2)** | | | | - | - | 0 | 0 | 0 | 0 |
| **รวมงบประมาณประเด็นการพัฒนาที่ 2** | | | | - | - | 2,708,592,964 | 659,299,525 | 32,426,125 | 3,391,118,914 |

# สรุปงบประมาณโครงการตามแผนพัฒนา
# จังหวัดนราธิวาส พ.ศ. 2566 - 2570
# (ฉบับทบทวน) ประจำปีงบประมาณ
# พ.ศ. 2568

## สรุปงบประมาณโครงการตามแผนพัฒนาจังหวัดนราธิวาส พ.ศ. 2566 - 2570 (ฉบับทบทวน) ประจำปีงบประมาณ พ.ศ. 2568 (งบจังหวัด)

| ประเด็นการพัฒนาของจังหวัด | จำนวนโครงการ | พ.ศ. 2566 (บาท) | พ.ศ. 2567 (บาท) | พ.ศ. 2568 (บาท) | พ.ศ. 2569 (บาท) | พ.ศ. 2570 (บาท) | พ.ศ. 2566 - 2570 (บาท) |
|---|---|---|---|---|---|---|---|
| **<u>ประเด็นการพัฒนาที่ 1</u> พัฒนาและส่งเสริมการผลิต การเกษตรกรรม การท่องเที่ยว อุตสาหกรรม การลงทุน การค้าชายแดนและเขตเศรษฐกิจพิเศษ อย่างต่อเนื่องและเกิดรายได้ภาคประชาชนยั่งยืน** | | | | | | | |
| แผนงานที่ 1 การพัฒนาคุณภาพการผลิตและบริหารจัดการผลผลิตภาคการเกษตร | 2 โครงการ 10 กิจกรรม | - | - | 33,332,380 | 1,000,000 | 1,000,000 | 35,332,380 |
| แผนงานที่ 2 การเสริมสร้างความเติบโตของอุตสาหกรรมท่องเที่ยว สู่เมืองท่องเที่ยวธรรมชาติ สุขภาพ และวัฒนธรรมที่มีคุณภาพและได้มาตรฐาน | 3 โครงการ 24 กิจกรรม | - | - | 134,678,590 | 41,517,500 | 41,517,500 | 208,713,590 |
| แผนงานที่ 3 การพัฒนาศักยภาพผู้ประกอบการอุตสาหกรรม ส่งเสริมการค้า การลงทุน การค้าชายแดน สู่เมืองเป้าหมายการลงทุน | 1 โครงการ 3 กิจกรรม | - | - | 5,145,100 | 860,100 | 860,100 | 6,865,300 |
| **รวมประเด็นการพัฒนาที่ 1** | **6 โครงการ 37 กิจกรรม** | **-** | **-** | **173,156,070** | **43,377,600** | **43,377,600** | **250,911,270** |

| ประเด็นการพัฒนาของจังหวัด | จำนวนโครงการ | พ.ศ. 2566 (บาท) | พ.ศ. 2567 (บาท) | พ.ศ. 2568 (บาท) | พ.ศ. 2569 (บาท) | พ.ศ. 2570 (บาท) | พ.ศ. 2566 - 2570 (บาท) |
|---|---|---|---|---|---|---|---|
| **<u>ประเด็นการพัฒนาที่ 2</u> พัฒนาคุณภาพชีวิต ลดความเหลื่อมล้ำ อนุรักษ์ทรัพยากรธรรมชาติและสิ่งแวดล้อมอย่างเป็นระบบ และบริหารจัดการโครงสร้างพื้นฐานที่ทันสมัย นำไปสู่ความมั่นคงและสันติสุขที่ยั่งยืน** | | | | | | | |
| แผนงานที่ 1 การส่งเสริมการมีส่วนร่วมในการแก้ไขปัญหาและพัฒนาพื้นที่ เสริมสร้างความเข้มแข็งของหมู่บ้าน/ ชุมชน ให้เกิดความมั่นคงและสันติสุข | 2 โครงการ 10 กิจกรรม | - | - | 52,356,575 | 17,570,225 | 17,570,225 | 87,497,025 |
| แผนงานที่ 2 การพัฒนาโครงสร้างพื้นฐานและสาธารณูปโภคพื้นฐาน การเดินทางและการขนส่งอัจฉริยะ เพื่อยกระดับคุณภาพชีวิตที่เป็นมิตรกับสิ่งแวดล้อม | 2 โครงการ 19 กิจกรรม | - | - | 425,671,600 | 0 | 0 | 425,671,600 |
| แผนงานที่ 3 การพัฒนาด้านสังคมและคุณภาพชีวิต | 1 โครงการ 2 กิจกรรม | - | - | 10,522,000 | 10,522,000 | 10,522,000 | 31,566,000 |
| แผนงานที่ 4 ส่งเสริมการศึกษา การเรียนรู้ การพัฒนาทักษะและสมรรถนะด้านอาชีพ บนฐานเทคโนโลยีดิจิทัล | 1 โครงการ 5 กิจกรรม | - | - | 2,144,000 | 3,498,400 | 3,120,000 | 9,362,700 |
| **รวมประเด็นการพัฒนาที่ 2** | **6 โครงการ 36 กิจกรรม** | **-** | **-** | 490,694,175 | 31,590,625 | 31,212,225 | 554,097,325 |
| **รวมงบจังหวัด** | **12 โครงการ 73 กิจกรรม** | **-** | **-** | **663,850,245** | **74,968,225** | **74,589,825** | **805,008,595** |
| **งบบริหารจัดการของจังหวัด** | | - | - | **9,000,000** | **9,000,000** | **9,000,000** | **27,000,000** |
| **รวมทั้งสิ้น** | | **-** | **-** | **672,850,245** | **83,968,225** | **83,589,825** | **832,008,595** |

## สรุปงบประมาณโครงการตามแผนพัฒนาจังหวัดนราธิวาส พ.ศ. 2566 - 2570 (ฉบับทบทวน) ประจำปีงบประมาณ พ.ศ. 2568

| แหล่งงบประมาณ | ปีงบประมาณ | | | | | |
|---|---|---|---|---|---|---|
| | พ.ศ. 2566 | พ.ศ. 2567 | พ.ศ. 2568 | พ.ศ. 2569 | พ.ศ. 2570 | พ.ศ. 2566 - 2570 |
| รวมงบของจังหวัด (ประเด็นการพัฒนาที่ 1) | - | - | **173,156,070** | **43,377,600** | **43,377,600** | **250,911,270** |
| รวมงบของกระทรวง กรม (ประเด็นการพัฒนาที่ 1) | - | - | 7,413,400 | 7,413,400 | 7,413,400 | 22,240,200 |
| รวมงบขององค์กรปกครองส่วนท้องถิ่น (ประเด็นการพัฒนาที่ 1) | - | - | 152,644,120 | 0 | 0 | 152,644,120 |
| **รวมงบประมาณประเด็นการพัฒนาที่ 1** | **-** | **-** | **333,213,590** | **50,791,000** | **50,791,000** | **425,795,590** |
| รวมงบของจังหวัด (ประเด็นการพัฒนาที่ 2) | - | - | 490,694,175 | 31,590,625 | 31,212,225 | 554,097,325 |
| รวมงบของกระทรวง กรม (ประเด็นการพัฒนาที่ 2) | - | - | **634,641,289** | **627,708,900** | 1,213,900 | 1,253,764,089 |
| รวมงบขององค์กรปกครองส่วนท้องถิ่น (ประเด็นการพัฒนาที่ 2) | - | - | 1,583,257,500 | 0 | 0 | 1,583,257,500 |
| **รวมงบประมาณประเด็นการพัฒนาที่ 2** | **-** | **-** | **2,708,592,964** | **659,299,525** | **32,426,125** | **3,391,118,914** |
| **รวมงบประมาณ** | **-** | **-** | **3,041,806,554** | **710,090,525** | **83,217,125** | **3,816,914,504** |

**แบบ จ. 1-1**
**(Project Brief รายโครงการ)**

**โครงการแบบย่อ (Project Brief) ของโครงการภายใต้งบประมาณของจังหวัด**

**ประเด็นการพัฒนาจังหวัดนราธิวาส :** 1.พัฒนาและส่งเสริมการผลิต การเกษตรกรรม การท่องเที่ยว อุตสาหกรรม การลงทุน การค้าชายแดนและเขตเศรษฐกิจพิเศษอย่างต่อเนื่องและเกิดรายได้ภาคประชาชนยั่งยืน

| หัวข้อ | รายละเอียด |
|---|---|
| **1. ชื่อโครงการสำคัญ** | **1. โครงการพัฒนาคุณภาพการผลิตและสร้างมูลค่าสินค้าเกษตร** |
| **2. ชื่อแผนงาน** | การพัฒนาคุณภาพการผลิตและบริหารจัดการผลผลิตภาคการเกษตร |
| **3. แนวทางการพัฒนา** | พัฒนาภาคการผลิต ทั้งเกษตรกรรม อุตสาหกรรม พาณิชยกรรม และท่องเที่ยว ให้สามารถเชื่อมโยงและมีผลผลิตและผลิตภัณฑ์ ที่สอดคล้องและสอดรับกันตามหลักของห่วงโซ่มูลค่า (Value Chain) |
| **4. หลักการและเหตุผล** | ตามยุทธศาสตร์ชาติ 20 ปี (พ.ศ. 2561 – 2580) กำหนดยุทธศาสตร์ การพัฒนาประเทศ 6 ด้าน โดยในประเด็นยุทธศาสตร์ที่ 2 ยุทธศาสตร์ด้านการสร้างความสามารถทางการแข่งขัน กำหนดประเด็นยุทธศาสตร์ประกอบด้วย 5 ประเด็นหลัก โดยในประเด็น 1 การเกษตรสร้างมูลค่า เน้นเกษตรอัตลักษณ์พื้นถิ่น ส่งเสริมการนำอัตลักษณ์พื้นถิ่นและภูมิปัญญาท้องถิ่นของไทยเป็นผลิตภัณฑ์การเกษตร การเกษตรปลอดภัยเป็นการให้ความรู้ สนับสนุนกลไกตลาด เปลี่ยนผ่านสู่เกษตรอินทรีย์ เกษตรชีวภาพ เป็นการสร้างผลิตภัณฑ์มูลค่าสูงจากฐานเกษตรกรรม ฐานทรัพยากรชีวภาพ เกษตรแปรรูปเพิ่มมูลค่าในผลิตภัณฑ์และสินค้าเกษตรพรีเมี่ยม และเกษตรอัจฉริยะนำเทคโนโลยีและนวัตกรรมมาประยุกต์ใช้ในการพัฒนาภาคเกษตรเป็นภาคเศรษฐกิจที่มีความสำคัญของจังหวัดนราธิวาส เนื่องจากพื้นที่ส่วนใหญ่ยังเป็นพื้นที่การเกษตรเป็นหลัก และภาคเกษตรมีการจ้างงานถึงร้อยละ 43 ของการจ้างงานรวม |

| หัวข้อ | รายละเอียด |
|---|---|
| **5. วัตถุประสงค์ของโครงการ** | 1. เพื่อพัฒนาศักยภาพเกษตรกร กลุ่มเกษตรกร ผู้ประกอบการภาคการเกษตร<br>2. เพื่อสร้างอาชีพและรายได้ให้กับเกษตรกร กลุ่มเกษตรกร ผู้ประกอบการภาคการเกษตร<br>3. เพื่อพัฒนากระบวนการผลิต การแปรรูปสินค้าเกษตร ด้วยเทคโนโลยีนวัตกรรม รวมถึงการลดต้นทุนด้านพลังงาน ให้แก่กลุ่มเกษตรกร |
| **6. ตัวชี้วัดและค่าเป้าหมาย** | 1. เกษตรกร และผู้เข้าอบรมสามารถนำความรู้ไปใช้ได้ ร้อยละ 100<br>2. เกษตรกรร้อยละ 80 ที่ผ่านการฝึกอบรมมีรายได้เพิ่มขึ้น ร้อยละ 5<br>3. ร้อยละ 80 ของกลุ่มเกษตรกรสามารถต่อยอดสร้างอาชีพ การผลิตเชิงธุรกิจได้ |
| **7. พื้นที่เป้าหมาย** | ดำเนินการในพื้นที่ 13 อำเภอ ในจังหวัดนราธิวาส |
| **8. กิจกรรมหลัก** | |
| **8.1 กิจกรรมหลักที่ 1** | **เพิ่มประสิทธิภาพการผลิตมะพร้าวผลแก่แบบครบวงจร ในพื้นที่จังหวัดนราธิวาส** |
| งบประมาณ | ปี 2568 = 653,500 บาท<br>ปี 2569 = 500,000 บาท<br>ปี 2570 = 500,000 บาท |
| ผู้รับผิดชอบ | สำนักงานเกษตรจังหวัดนราธิวาส |
| หน่วยงานที่เกี่ยวข้อง | - |
| **8.2 กิจกรรมหลักที่ 2** | **ส่งเสริมการผลิตผักปลอดภัย ในศูนย์เรียนรู้การเพิ่มประสิทธิภาพการผลิตสินค้าเกษตร (ศพก.) เพื่อเป็นต้นแบบการสร้างรายได้ และความมั่นคงทางอาหาร** |
| งบประมาณ | ปี 2568 = 548,000 บาท<br>ปี 2569 = 500,000 บาท<br>ปี 2570 = 500,000 บาท |
| ผู้รับผิดชอบ | สำนักงานเกษตรจังหวัดนราธิวาส |
| หน่วยงานที่เกี่ยวข้อง | - |

| หัวข้อ | รายละเอียด |
|---|---|
| **8.3 กิจกรรมหลักที่ 3** | **พัฒนาศักยภาพด้านการเกษตรเพื่อเพิ่มมูลค่าสูง** |
| งบประมาณ | ปี 2568 = 1,510,000 บาท |
| ผู้รับผิดชอบ | สำนักงานเกษตรและสหกรณ์จังหวัดนราธิวาส |
| หน่วยงานที่เกี่ยวข้อง | - |
| **8.4 กิจกรรมหลักที่ 4** | **แหล่งอาหารและโปรตีนด้านปศุสัตว์** |
| งบประมาณ | ปี 2568 = 5,653,050 บาท |
| ผู้รับผิดชอบ | สำนักงานปศุสัตว์จังหวัดนราธิวาส |
| หน่วยงานที่เกี่ยวข้อง | - |
| **8.5 กิจกรรมหลักที่ 5** | **ปรับปรุงพื้นที่นาร้างเพื่อการเกษตรแบบผสมผสาน (สนับสนุนการดำเนินงานภายใต้โครงการตากใบโมเดล)** |
| งบประมาณ | ปี 2568 = 15,301,230 บาท |
| ผู้รับผิดชอบ | สถานีพัฒนาที่ดินนราธิวาส |
| หน่วยงานที่เกี่ยวข้อง | - |
| **8.6 กิจกรรมหลักที่ 6** | **1 หมู่บ้าน 1 เกษตรทฤษฎีใหม่** |
| งบประมาณ | ปี 2568 = 2,482,500 บาท |
| ผู้รับผิดชอบ | สถานีพัฒนาที่ดินนราธิวาส |
| หน่วยงานที่เกี่ยวข้อง | - |
| **8.7 กิจกรรมหลักที่ 7** | **จัดระบบการใช้ประโยชน์ที่ดินเพื่อการเกษตรที่ยั่งยืน** |
| งบประมาณ | ปี 2568 = 4,140,000 บาท |
| ผู้รับผิดชอบ | สถานีพัฒนาที่ดินนราธิวาส |
| หน่วยงานที่เกี่ยวข้อง | - |
| **8.8 กิจกรรมหลักที่ 8** | **เพิ่มประสิทธิภาพและลดต้นทุนด้านพลังงานในภาคการเกษตร** |
| งบประมาณ | ปี 2568 = 170,000 บาท |
| ผู้รับผิดชอบ | สำนักงานพลังงานจังหวัดนราธิวาส |
| หน่วยงานที่เกี่ยวข้อง | - |
| **8.9 กิจกรรมหลักที่ 9** | **ส่งเสริมการใช้เตาเผาถ่านประสิทธิภาพสูงลดมลภาวะ** |
| งบประมาณ | ปี 2568 = 209,100 บาท |
| ผู้รับผิดชอบ | สำนักงานพลังงานจังหวัดนราธิวาส |
| หน่วยงานที่เกี่ยวข้อง | - |

| หัวข้อ | รายละเอียด |
|---|---|
| **9. หน่วยงานดำเนินการ** | สำนักงานเกษตรจังหวัดนราธิวาส<br>สำนักงานประมงจังหวัดนราธิวาส<br>สำนักงานปศุสัตว์จังหวัดนราธิวาส<br>สำนักงานเกษตรและสหกรณ์จังหวัดนราธิวาส<br>สำนักงานพลังงานจังหวัดนราธิวาส<br>สถานีพัฒนาที่ดินนราธิวาส |
| **10. ระยะเวลาในการดำเนินงาน** | 3 ปี (ปีงบประมาณ พ.ศ. 2568 - 2570) |
| **11. งบประมาณ** | รวมทั้งสิ้น 32,667,380 บาท |
| **12. ผลผลิต (output)** | 1. เกษตรกร และผู้เข้าอบรมสามารถนำความรู้ไปใช้ในการผลิตพืช ประมง ปศุสัตว์ และการแปรรูปผลผลิตทางการเกษตร ได้อย่างมีคุณภาพและมีมาตรฐาน<br>2. เกษตรกร ที่ผ่านการฝึกอบรมมีรายได้เพิ่มขึ้น<br>3. กลุ่มเกษตรกรสามารถต่อยอดสร้างอาชีพการผลิตเชิงธุรกิจได้ |
| **13. ผลลัพธ์จากการดำเนินโครงการ (Outcome)** | 1. ประชาชน/เกษตรกรในพื้นที่จังหวัดนราธิวาส รวม 13 อำเภอ มีรายได้เพิ่มขึ้น<br>2. สร้างมูลค่าเกิดการขยายตัวด้านเศรษฐกิจ (อัตราการขยายตัวของมูลค่าผลิตภัณฑ์ภาคเกษตรของจังหวัดนราธิวาส เพิ่มขึ้นร้อยละ 1 ต่อปี) |

**แบบ จ. 1-1**
**(Project Brief รายโครงการ)**

**โครงการแบบย่อ (Project Brief) ของโครงการภายใต้งบประมาณของจังหวัด**

**ประเด็นการพัฒนาจังหวัดนราธิวาส :** 1.พัฒนาและส่งเสริมการผลิต การเกษตรกรรม การท่องเที่ยว อุตสาหกรรม การลงทุน การค้าชายแดนและเขตเศรษฐกิจพิเศษอย่างต่อเนื่องและเกิดรายได้ภาคประชาชนยั่งยืน

| หัวข้อ | รายละเอียด |
|---|---|
| **1. ชื่อโครงการสำคัญ** | **2. โครงการพัฒนาระบบตลาด เชื่อมโยงตลาดสินค้าและบริการสู่ตลาดโลก และส่งเสริมการค้าจังหวัดนราธิวาสสู่เศรษฐกิจฐานราก** |
| **2. ชื่อแผนงาน** | การพัฒนาคุณภาพการผลิตและบริหารจัดการผลผลิตภาคการเกษตร |
| **3. แนวทางการพัฒนา** | พัฒนาภาคการผลิต ทั้งเกษตรกรรม อุตสาหกรรม พาณิชยกรรม และท่องเที่ยว ให้สามารถเชื่อมโยงและมีผลผลิตและผลิตภัณฑ์ ที่สอดคล้องและสอดรับกันตามหลักของห่วงโซ่มูลค่า (Value Chain)<br>ส่งเสริมการพัฒนาผู้ประกอบการอุตสาหกรรม SMEs วิสาหกิจชุมชน ให้มีการใช้เครื่องมือ เทคโนโลยี และนวัตกรรมในการผลิต การแปรรูป และด้านการตลาด |
| **4. หลักการและเหตุผล** | ตามที่รัฐบาลมีนโยบาย มุ่งเน้นการพัฒนาศักยภาพของ SME ในประเทศ ซึ่งบรรจุไว้ในแผนพัฒนาชาติ 20 ปี โดยเฉพาะการพัฒนา SME OTOP และวิสาหกิจชุมชน ซึ่งเป็นเศรษฐกิจฐานรากที่มีความสำคัญในการขับเคลื่อนเศรษฐกิจของประเทศ ช่วยสร้างงานสร้างรายได้และยกระดับคุณภาพชีวิตให้กับประชาชน โดยการผลักดันให้เกิดการลงทุนในธุรกิจใหม่ Start up และการส่งเสริมให้ SME OTOP และวิสาหกิจชุมชนที่มีอยู่ให้เติบโตเข้มแข็ง มีความสามารถในการแข่งขันมากขึ้น ก้าวสู่การแข่งขันในเวทีต่างๆ ทั้งตลาดภายในประเทศ และตลาดต่างประเทศได้อย่างสมบูรณ์แบบ เจริญเติบโตอย่างมั่นคงและยั่งยืน<br>จังหวัดนราธิวาส มีผู้ประกอบการ SME /OTOP และวิสาหกิจชุมชน ในกลุ่มอุตสาหกรรมอาหารและอุตสาหกรรม |

| หัวข้อ | รายละเอียด |
|---|---|
| | แปรรูปทางการเกษตร จำนวนกว่า 500 ราย มีมูลค่าผลิตภัณฑ์รวมกว่า 500 ล้านบาท/ปี และมีการจ้างงานกว่า 3,000 คน ผู้ประกอบการดังกล่าวมีความสามารถในการผลิตและจำหน่ายในเชิงธุรกิจได้ระดับหนึ่งเท่านั้น ยังไม่สามารถแข่งขันได้มาก ซึ่งปัญหาอุปสรรคสำคัญที่ส่งผลต่อศักยภาพในการแข่งขันของผู้ประกอบการส่วนใหญ่ของจังหวัดนราธิวาส พบว่า ยังขาดการนำเทคโนโลยีนวัตกรรมด้านกระบวนการผลิต การบริหารจัดการธุรกิจโดยใช้เทคโนโลยีดิจิทัล และขาดการพัฒนาศักยภาพของผู้ประกอบการให้ที่ดีและเก่งในการบริหารจัดการธุรกิจสมัยใหม่ ทำให้ธุรกิจยังไม่เข้มแข็ง มีผลิตภาพต่ำและต้นทุนการผลิตที่สูง รวมถึงผลิตภัณฑ์ยังไม่มีคุณภาพที่ดีเท่าที่ควรที่จะสร้างมูลค่าเพิ่มที่สูง การสื่อสารภาพลักษณ์ของผลิตภัณฑ์หรือแบรนด์สินค้าของผู้ประกอบการยังไม่เป็นที่รู้จักหรือยอมรับของตลาด ทำให้ไม่สามารถแข่งขันได้<br>ดังนั้น เพื่อไม่ให้เกิดปัญหากับผู้ประกอบการในการปรับตัวทางธุรกิจไม่เท่าทันสถานการณ์ที่เปลี่ยนแปลงไป จนธุรกิจต้องประสบผลขาดทุนหรือดำเนินธุรกิจต่อไปไม่คุ้มทุน ซึ่งอาจส่งผลกระทบให้ธุรกิจต้องล้มเลิกกิจการ เกิดการเลิกจ้างงาน และเกิดปัญหาอื่นๆ ตามมาอีกมากมาย เช่น ปัญหาการว่างงาน ปัญหาสังคม เป็นต้น จึงมีความจำเป็นเร่งด่วนมากที่สุด ที่ภาครัฐต้องเร่งเข้าไปส่งเสริมพัฒนาศักยภาพของผู้ประกอบการ SME /OTOP และวิสาหกิจชุมชนในกลุ่มอุตสาหกรรมอาหารและอุตสาหกรรมแปรรูปทางการเกษตร ให้เก่งและดีพร้อม (DIPROM) เพื่อให้ผู้ประกอบการเหล่านี้ สามารถปรับตัวธุรกิจให้เท่าทันโลกธุรกิจยุคปัจจุบันและแข่งขันได้ อีกทั้ง ช่วยให้ผู้ประกอบการธุรกิจขับเคลื่อนเศรษฐกิจฐานรากของประเทศให้เติบโตได้เข้มแข็งและแข็งแกร่ง สามารถก้าวสู่เวทีการแข่งขันการค้าระดับต่างๆ ได้ทั้งตลาดภายในประเทศและตลาดต่างประเทศได้อย่างสมบูรณ์แบบ และธุรกิจสามารถเจริญเติบโตอย่างมั่นคงและยั่งยืน |

| หัวข้อ | รายละเอียด |
|---|---|
| **5. วัตถุประสงค์ของโครงการ** | 1. เพื่อเสริมสร้างองค์ความรู้ ทักษะ ให้กับผู้ประกอบการในการนำเทคโนโลยีนวัตกรรม และการบริหารจัดการธุรกิจด้วยระบบเทคโนโลยีดิจิทัล มาปรับใช้กับธุรกิจจนสามารถปรับเปลี่ยนรูปแบบการดำเนินธุรกิจ<br>2. เพื่อเพิ่มประสิทธิภาพการผลิตและพัฒนาผลิตภัณฑ์ต้นแบบด้วยนวัตกรรม ที่สอดคล้องกับความต้องการของตลาด<br>3. เพื่อสร้างโอกาสทางธุรกิจให้กับผู้ประกอบการ SME วิสาหกิจชุมชน ให้เป็นที่รู้จักและเป็นที่ยอมรับ สามารถแข่งขันได้ในตลาด |
| **6. ตัวชี้วัดและค่าเป้าหมาย** | ร้อยละ 100 ของสถานประกอบการที่เข้าร่วมโครงการสามารถนำเทคโนโลยีนวัตกรรม และการบริหารจัดการธุรกิจด้วยเทคโนโลยีดิจิทัล มาใช้ในสถานประกอบการจนสามารถปรับเปลี่ยนรูปแบบการดำเนินธุรกิจได้ |
| **7. พื้นที่เป้าหมาย** | ดำเนินการในพื้นที่ 13 อำเภอ ในจังหวัดนราธิวาส |
| **8. กิจกรรมหลัก** | |
| **8.1 กิจกรรมหลักที่ 1**<br>งบประมาณ<br>ผู้รับผิดชอบ<br>หน่วยงานที่เกี่ยวข้อง | **ปั้นผู้ประกอบการอุตสาหกรรมแปรรูปเกษตรอัจฉริยะ**<br>ปี 2568 = 2,665,000 บาท<br>สำนักงานอุตสาหกรรมจังหวัดนราธิวาส<br>- |
| **9. หน่วยงานดำเนินการ** | สำนักงานอุตสาหกรรมจังหวัดนราธิวาส |
| **10. ระยะเวลาในการดำเนินงาน** | 1 ปี (ปีงบประมาณ พ.ศ. 2568) |
| **11. งบประมาณ** | รวมทั้งสิ้น 2,665,000 บาท |
| **12. ผลผลิต (output)** | 1. ผู้ประกอบการได้รับการถ่ายทอดองค์ความรู้ เพิ่มทักษะการเป็นผู้ประกอบการอัจฉริยะ จำนวน 3 หลักสูตร 18 ชั่วโมง จำนวน 40 คน จาก 20 สถานประกอบการ<br>2. สถานประกอบการได้รับคำปรึกษาแนะนำด้านการเพิ่มประสิทธิภาพการผลิตและการพัฒนาผลิตภัณฑ์และบรรจุภัณฑ์ต้นแบบด้วยนวัตกรรม จำนวน 8 คน-วัน/สถานประกอบการ จำนวน 20 สถานประกอบการ<br>3. มีผลิตภัณฑ์และบรรจุภัณฑ์ต้นแบบที่ได้รับการพัฒนาต่อยอดผลิตภัณฑ์เดิมหรือผลิตภัณฑ์ใหม่ จำนวน 20 ผลิตภัณฑ์ |

| หัวข้อ | รายละเอียด |
|---|---|
| | 4. มีคลิปวิดีโอประชาสัมพันธ์ผลิตภัณฑ์และสถานประกอบการ ความยาว 3-5 นาทีต่อสถานประกอบการ จำนวน 20 คลิป และได้รับการเผยแพร่ผ่านระบบออนไลน์ |
| **13. ผลลัพธ์จากการดำเนินโครงการ (Outcome)** | 1. มูลค่าทางเศรษฐกิจของจังหวัดนราธิวาสเพิ่มขึ้น 10 ล้านบาท<br>2. ช่วยสร้างรายได้ที่เพิ่มขึ้นให้กับผู้ประกอบการ SME/OTOP และวิสาหกิจชุมชนในพื้นที่จังหวัดนราธิวาส<br>3. ทำให้ GPP ภาคการผลิตของจังหวัดนราธิวาสขยายตัว<br>4. ช่วยกระตุ้นเศรษฐกิจ ให้เกิดการจ้างงาน ส่งเสริมการมีงานทำ กระจายรายได้ให้แก่ประชาชนระดับเศรษฐกิจฐานรากให้มีรายได้และคุณภาพชีวิตที่ดีขึ้น |

**แบบ จ. 1-1**
**(Project Brief รายโครงการ)**

**โครงการแบบย่อ (Project Brief) ของโครงการภายใต้งบประมาณของจังหวัด**

**ประเด็นการพัฒนาจังหวัดนราธิวาส :** 1.พัฒนาและส่งเสริมการผลิต การเกษตรกรรม การท่องเที่ยว อุตสาหกรรม การลงทุน การค้าชายแดนและเขตเศรษฐกิจพิเศษ อย่างต่อเนื่องและเกิดรายได้ภาคประชาชนยั่งยืน

| หัวข้อ | รายละเอียด |
|---|---|
| **1. ชื่อโครงการสำคัญ** | **3. โครงการพัฒนาคุณภาพสินค้า บริการ กิจกรรม สถานที่ท่องเที่ยว และพัฒนาบุคลากรด้านการท่องเที่ยว รองรับการท่องเที่ยวของคนทั่วโลก** |
| **2. ชื่อแผนงาน** | การเสริมสร้างความเติบโตของอุตสาหกรรมท่องเที่ยว สู่เมืองท่องเที่ยวธรรมชาติ สุขภาพ และวัฒนธรรมที่มีคุณภาพและได้มาตรฐาน |
| **3. แนวทางการพัฒนา** | พัฒนาการท่องเที่ยวทางธรรมชาติ สุขภาพและวัฒนธรรม ที่มีความหลากหลาย โดยใช้ศักยภาพของชุมชน |
| **4. หลักการและเหตุผล** | จังหวัดนราธิวาส มีความหลากหลายของการท่องเที่ยว ไม่ว่าจะเป็นการท่องเที่ยวทางธรรมชาติ ศิลปวัฒนธรรม ภูมิปัญญาท้องถิ่น ความเป็นเอกลักษณ์ของเมืองแต่ละเมือง และอีกมากมาย ซึ่งทำให้มีนักท่องเที่ยวชาวไทยและชาวต่างประเทศ โดยเฉพาะนักท่องเที่ยวชาวมาเลเซีย สิงคโปร์ และอินโดนีเซีย เดินทาง เข้ามาท่องเที่ยวเป็นจำนวนมาก ในแต่ละปีธุรกิจด้านการท่องเที่ยวนำรายได้เข้าสู่ประเทศเป็นจำนวนมาก อีกทั้งการท่องเที่ยวของนราธิวาสมีจำนวนผู้เยี่ยมเยือนเพิ่มขึ้นทุกปีอย่างต่อเนื่อง ตั้งแต่ปี พ.ศ. 2553 จนถึง พ.ศ. 2562 รวมทั้งรายได้จากการท่องเที่ยวก็เพิ่มขึ้นอย่างต่อเนื่องด้วยกันทุกปี ส่งผลให้ธุรกิจการท่องเที่ยวจังหวัดนราธิวาสมีโอกาสที่จะเติบโตอย่างต่อเนื่องด้วยปัจจัยหลายๆ ด้าน แต่เมื่อสถานการณ์การแพร่ระบาดของเชื้อไวรัสโคโรนา หรือ โควิด-19 ทำให้จำนวนนักท่องเที่ยว และรายได้จากการท่องเที่ยวลดลง จากสถิตินักท่องเที่ยวและรายได้จากการท่องเที่ยว ปีงบประมาณ พ.ศ. 2563 ของจังหวัดนราธิวาส |

| หัวข้อ | รายละเอียด |
|---|---|
| | ประกอบกับในระบบเศรษฐกิจชุมชนหรือเศรษฐกิจฐานราก ได้มีการส่งเสริมและสนับสนุนให้ภาคประชาชนเกิดการรวมกลุ่มเพื่อผลิตสินค้าจากฐานทรัพยากร และภูมิปัญญาของคนในชุมชน เกิดเป็นสินค้าและผลิตภัณฑ์ชุมชน (OTOP) ออกจำหน่ายทั้งภายในหมู่บ้าน/ชุมชน ตำบล อำเภอ หรือภายในจังหวัด สามารถสร้างรายได้เสริมให้แก่สมาชิกและคนในครอบครัว ขณะเดียวกันก็มีกลุ่มผู้ประกอบการที่สามารถพัฒนาตนเอง พัฒนาผลิตภัณฑ์โดยใช้องค์ความรู้ต่างๆ จนสามารถมีศักยภาพในการเป็นผลิตภัณฑ์เด่นที่สามารถส่งจำหน่ายไปยังต่างจังหวัด และส่งออกไปยังต่างประเทศ สามารถยกระดับจากอาชีพเสริมเป็นอาชีพหลักที่ทำรายได้อย่างต่อเนื่อง ส่งผลต่อการพัฒนาคุณภาพชีวิตของคนในจังหวัดได้ดีขึ้น โดยในปัจจุบันจังหวัดนราธิวาสมีกลุ่มผู้ประกอบการสินค้า OTOP จำนวน 843 ราย ผลิตภัณฑ์ 1,540 รายการ สามารถสร้างรายได้ให้แก่คนในจังหวัดกว่า 2,013.64 ล้านบาทต่อปี<br>จังหวัดนราธิวาส มุ่งพัฒนาคุณภาพสินค้า บริการ กิจกรรม สถานที่ท่องเที่ยว ที่มีความหลากหลายให้สามารถกระตุ้นการท่องเที่ยวในจังหวัดได้อย่างต่อเนื่อง |
| **5. วัตถุประสงค์ของโครงการ** | 1. เพื่อพัฒนาคุณภาพแหล่งท่องเที่ยว สถานที่ท่องเที่ยว กิจกรรม ผลิตภัณฑ์ชุมชน ผลิตภัณฑ์ OTOP เพื่อการท่องเที่ยว ให้มีคุณภาพและตรงกับความต้องการของตลาดการท่องเที่ยว<br>2. เพื่อพัฒนาศักยภาพสร้างการบริหารจัดการการท่องเที่ยว บุคลากร และเครือข่ายชุมชนท่องเที่ยว จนสร้างรายได้ไปสู่ชุมชนอย่างทั่วถึงและยั่งยืน<br>3. เพื่อส่งเสริมการฟื้นฟูรายได้จากกิจกรรมการผลิตสินค้าชุมชน สร้างรายได้หมุนเวียนให้แก่เศรษฐกิจชุมชน |
| **6. ตัวชี้วัดและค่าเป้าหมาย** | 1. รายได้จากการท่องเที่ยวเพิ่มขึ้น (ร้อยละ 5 ต่อปี)<br>2. รายได้จากการจำหน่ายสินค้าและผลิตภัณฑ์ของกลุ่มผู้ประกอบการเป้าหมาย เพิ่มขึ้น (ร้อยละ 10) |
| **7. พื้นที่เป้าหมาย** | ทุกอำเภอในจังหวัดนราธิวาส |

| หัวข้อ | รายละเอียด |
|---|---|
| **8. กิจกรรมหลัก** | |
| **8.1 กิจกรรมหลักที่ 1** | **กิจกรรมบิ๊กไบค์** |
| งบประมาณ | 3,000,000 บาท ต่อปี |
| ผู้รับผิดชอบ | สำนักงานการท่องเที่ยวและกีฬาจังหวัดนราธิวาส |
| หน่วยงานที่เกี่ยวข้อง | - |
| **8.2 กิจกรรมหลักที่ 2** | **งานกินเจ ศาลเจ้าแม่โต๊ะโม๊ะ** |
| งบประมาณ | 400,000 บาท ต่อปี |
| ผู้รับผิดชอบ | สำนักงานการท่องเที่ยวและกีฬาจังหวัดนราธิวาส |
| หน่วยงานที่เกี่ยวข้อง | - |
| **8.3 กิจกรรมหลักที่ 3** | **กิจกรรมแสงแรกที่ตากใบ** |
| งบประมาณ | 500,000 บาท ต่อปี |
| ผู้รับผิดชอบ | สำนักงานการท่องเที่ยวและกีฬาจังหวัดนราธิวาส |
| หน่วยงานที่เกี่ยวข้อง | - |
| **8.4 กิจกรรมหลักที่ 4** | **เทศกาลปีใหม่ อ.เมือง และ อ.สุไหงโก-ลก** |
| งบประมาณ | 500,000 บาท ต่อปี |
| ผู้รับผิดชอบ | สำนักงานการท่องเที่ยวและกีฬาจังหวัดนราธิวาส |
| หน่วยงานที่เกี่ยวข้อง | - |
| **8.5 กิจกรรมหลักที่ 5** | **กิจกรรมงานสงกรานต์ อ.เมือง และ อ.สุไหงโก-ลก** |
| งบประมาณ | 1,000,000 บาท ต่อปี |
| ผู้รับผิดชอบ | สำนักงานการท่องเที่ยวและกีฬาจังหวัดนราธิวาส |
| หน่วยงานที่เกี่ยวข้อง | - |
| **8.6 กิจกรรมหลักที่ 6** | **กิจกรรมตลาดน้ำยะกัง** |
| งบประมาณ | 500,000 บาท ต่อปี |
| ผู้รับผิดชอบ | สำนักงานการท่องเที่ยวและกีฬาจังหวัดนราธิวาส |
| หน่วยงานที่เกี่ยวข้อง | - |
| **8.7 กิจกรรมหลักที่ 7** | **กิจกรรม Amazing Thailand Soft Power** |
| งบประมาณ | 3,000,000 บาท ต่อปี |
| ผู้รับผิดชอบ | สำนักงานการท่องเที่ยวและกีฬาจังหวัดนราธิวาส |
| หน่วยงานที่เกี่ยวข้อง | - |

| หัวข้อ | รายละเอียด |
|---|---|
| **8.8 กิจกรรมหลักที่ 8** | **กิจกรรม Roadshow ที่กรุงเทพ** |
| งบประมาณ | 3,000,000 บาท ต่อปี |
| ผู้รับผิดชอบ | สำนักงานการท่องเที่ยวและกีฬาจังหวัดนราธิวาส |
| หน่วยงานที่เกี่ยวข้อง | - |
| **8.9 กิจกรรมหลักที่ 9** | **พัฒนาแหล่งท่องเที่ยวบ้านเกาะยาว หมู่ที่ 1 ตำบลเจ๊ะเห อำเภอตากใบ จังหวัดนราธิวาส** |
| งบประมาณ | ปี 2568 = 36,170,000 บาท |
| ผู้รับผิดชอบ | สำนักงานโยธาธิการและผังเมืองจังหวัดนราธิวาส |
| หน่วยงานที่เกี่ยวข้อง | - |
| **8.10 กิจกรรมหลักที่ 10** | **ส่งเสริมอัตลักษณ์มือนารอ เพื่อการท่องเที่ยวเชิงวัฒนธรรม** |
| งบประมาณ | ปี 2568 = 5,830,000 บาท |
| ผู้รับผิดชอบ | สำนักงานวัฒนธรรมจังหวัดนราธิวาส |
| หน่วยงานที่เกี่ยวข้อง | - |
| **8.11 กิจกรรมหลักที่ 11** | **เสริมสร้างศักยภาพการให้บริการเพื่อการท่องเที่ยวเรียนรู้ธรรมชาติ อุทยานแห่งชาติอ่าวมะนาว - เขาตันหยง จังหวัดนราธิวาส** |
| งบประมาณ | ปี 2568 = 17,941,190 บาท |
| ผู้รับผิดชอบ | สำนักงานทรัพยากรธรรมชาติและสิ่งแวดล้อมจังหวัดนราธิวาส |
| หน่วยงานที่เกี่ยวข้อง | - |
| **8.12 กิจกรรมหลักที่ 12** | **ส่งเสริมการท่องเที่ยวเชิงกีฬา Narathiwat Sport Tourism** |
| งบประมาณ | 5,300,000 บาท ต่อปี |
| ผู้รับผิดชอบ | สำนักงานการท่องเที่ยวและกีฬาจังหวัดนราธิวาส |
| หน่วยงานที่เกี่ยวข้อง | - |
| **9. หน่วยงานดำเนินการ** | สำนักงานการท่องเที่ยวและกีฬาจังหวัดนราธิวาส<br>สำนักงานวัฒนธรรมจังหวัดนราธิวาส<br>สำนักงานทรัพยากรธรรมชาติและสิ่งแวดล้อมจังหวัดนราธิวาส<br>สำนักงานโยธาธิการและผังเมืองจังหวัดนราธิวาส |

| หัวข้อ | รายละเอียด |
|---|---|
| **10. ระยะเวลาในการดำเนินงาน** | 3 ปี (ปีงบประมาณ พ.ศ. 2568 - 2570) |
| **11. งบประมาณ** | รวมทั้งสิ้น 101,511,190 บาท |
| **12. ผลผลิต (output)** | 1. แหล่งท่องเที่ยว สถานที่ท่องเที่ยว กิจกรรม ผลิตภัณฑ์ชุมชน ผลิตภัณฑ์ OTOP เพื่อการท่องเที่ยว ได้รับการพัฒนาอย่างมีคุณภาพ ตรงตามความต้องการของตลาดท่องเที่ยว<br>2. บุคลากร และเครือข่ายชุมชนท่องเที่ยว ได้รับการพัฒนาและมีส่วนร่วมในการบริหารจัดการท่องเที่ยวของจังหวัด<br>3. รายได้จากการจำหน่ายสินค้าและผลิตภัณฑ์ของกลุ่มผู้ประกอบการเป้าหมาย เพิ่มขึ้นกว่าช่วงเดียวกันของปีที่ผ่านมา ไม่น้อยกว่า ร้อยละ 10 |
| **13. ผลลัพธ์จากการดำเนินโครงการ (Outcome)** | 1. สินค้า ผลิตภัณฑ์ของจังหวัดนราธิวาส ได้รับการพัฒนากระบวนการผลิตให้มีคุณภาพด้วยเทคโนโลยีและนวัตกรรม มีศักยภาพในการทำการตลาดได้สูงขึ้น<br>2. เกิดการจ้างงาน เกิดอาชีพ และมีรายได้เพิ่มขึ้นของสมาชิกกลุ่มผู้ประกอบการ OTOP<br>3.ประชากรในจังหวัดนราธิวาส มีสุขภาพดีจากกิจกรรมการส่งเสริมกีฬาเพื่อการท่องเที่ยว |

**แบบ จ. 1-1**
**(Project Brief รายโครงการ)**

**โครงการแบบย่อ (Project Brief) ของโครงการภายใต้งบประมาณของจังหวัด**

**ประเด็นการพัฒนาจังหวัดนราธิวาส :** 1.พัฒนาและส่งเสริมการผลิต การเกษตรกรรม การท่องเที่ยว อุตสาหกรรม การลงทุน การค้าชายแดนและเขตเศรษฐกิจพิเศษอย่างต่อเนื่องและเกิดรายได้ภาคประชาชนยั่งยืน

| หัวข้อ | รายละเอียด |
|---|---|
| **1. ชื่อโครงการสำคัญ** | **4. โครงการส่งเสริมและประชาสัมพันธ์การท่องเที่ยวให้เป็นภาพลักษณ์ที่ดีของจังหวัดนราธิวาส** |
| **2. ชื่อแผนงาน** | การเสริมสร้างความเติบโตของอุตสาหกรรมท่องเที่ยวสู่เมืองท่องเที่ยวธรรมชาติ สุขภาพ และวัฒนธรรมที่มีคุณภาพและได้มาตรฐาน |
| **3. แนวทางการพัฒนา** | พัฒนาภาคการผลิต ทั้งเกษตรกรรม อุตสาหกรรม พาณิชยกรรม และท่องเที่ยว ให้สามารถเชื่อมโยงและมีผลผลิตและผลิตภัณฑ์ ที่สอดคล้องและสอดรับกันตามหลักของห่วงโซ่มูลค่า (Value Chain)<br>พัฒนาการท่องเที่ยวทางธรรมชาติ สุขภาพและวัฒนธรรม ที่มีความหลากหลาย โดยใช้ศักยภาพของชุมชน |
| **4. หลักการและเหตุผล** | จังหวัดนราธิวาสมีแหล่งท่องเที่ยวที่หลากหลายทั้งในเชิงนิเวศ ทางธรรมชาติ ประวัติศาสตร์ วัฒนธรรม ประเพณี และวิถีชุมชน จากสถานการณ์ความรุนแรงและความไม่สงบในพื้นที่จังหวัดชายแดนภาคใต้ และการแพร่ระบาดของ covid-19 ส่งผลให้กิจกรรมการท่องเที่ยวในจังหวัดนราธิวาสซบเซา ส่งผลให้อัตราการเจริญเติบโตทางเศรษฐกิจค่อยๆ ลดลง ซึ่งในแต่ละปี มีนักท่องเที่ยวเข้ามาท่องเที่ยวในจังหวัดนราธิวาส เป็นจำนวนน้อยมาก เพื่อให้การส่งเสริมและพัฒนาการท่องเที่ยว เพิ่มมูลค่าสินค้าชุมชน สร้างขีดความสามารถด้านการผลิต การตลาด และส่งเสริมผู้ประกอบการในจังหวัด ได้พัฒนาสินค้าให้สอดคล้องกับความต้องการของตลาด แข่งขันได้ในระดับสากล และการเชื่อมโยงเครือข่ายทางการค้าสู่อาเซียน จังหวัดนราธิวาสจึงส่งเสริมให้มีกิจกรรมงานประเพณี |

| หัวข้อ | รายละเอียด |
|---|---|
| | วัฒนธรรมการท่องเที่ยวในการสร้างความเชื่อมั่นแก่นักท่องเที่ยวและเผยแพร่ภาพลักษณ์ด้านการท่องเที่ยวที่ดี |
| **5. วัตถุประสงค์ของโครงการ** | 1. เพื่อประชาสัมพันธ์กิจกรรมการท่องเที่ยวจังหวัดนราธิวาสให้เป็นภาพลักษณ์ที่ดี<br>2. เพื่อจัดกิจกรรมทางประเพณี วัฒนธรรม ที่มีความเป็นเอกลักษณ์โดดเด่นของจังหวัดนราธิวาส กระตุ้นการท่องเที่ยว จากนักท่องเที่ยวทั้งชาวไทยและต่างชาติ |
| **6. ตัวชี้วัดและค่าเป้าหมาย** | 1.รายได้จากการท่องเที่ยวเพิ่มขึ้น (ร้อยละ 5 เมื่อเทียบกับปีก่อน)<br>2.จำนวนนักท่องเที่ยว 120,000 คน ต่อกิจกรรมการท่องเที่ยว |
| **7. พื้นที่เป้าหมาย** | ทุกอำเภอในจังหวัดนราธิวาส |
| **8. กิจกรรมหลัก** | |
| **8.1 กิจกรรมหลักที่ 1**<br>งบประมาณ<br>ผู้รับผิดชอบ<br>หน่วยงานที่เกี่ยวข้อง | **สนับสนุนงานประจำปี และงานของดีเมืองนรา ประจำปี**<br>14,470,600 บาท ต่อปี<br>สำนักงานจังหวัดนราธิวาส<br>สำนักงานวัฒนธรรมจังหวัดนราธิวาส<br>สำนักงานพัฒนาชุมชนจังหวัดนราธิวาส<br>ตำรวจภูธรจังหวัดนราธิวาส<br>สำนักงานเกษตรจังหวัดนราธิวาส<br>สำนักงานอุตสาหกรรมจังหวัดนราธิวาส<br>สำนักงานส่งเสริมการปกครองท้องถิ่นจังหวัดนราธิวาส<br>ที่ทำการปกครองอำเภอเมืองนราธิวาส<br>สำนักงานประชาสัมพันธ์จังหวัดนราธิวาส |
| **9. หน่วยงานดำเนินการ** | สำนักงานการท่องเที่ยวและกีฬาจังหวัดนราธิวาส<br>สำนักงานจังหวัดนราธิวาส<br>สำนักงานวัฒนธรรมจังหวัดนราธิวาส<br>สำนักงานพัฒนาชุมชนจังหวัดนราธิวาส<br>ตำรวจภูธรจังหวัดนราธิวาส<br>สำนักงานเกษตรจังหวัดนราธิวาส<br>สำนักงานอุตสาหกรรมจังหวัดนราธิวาส<br>สำนักงานส่งเสริมการปกครองท้องถิ่นจังหวัดนราธิวาส |

| หัวข้อ | รายละเอียด |
|---|---|
| | ที่ทำการปกครองอำเภอเมืองนราธิวาส<br>สำนักงานประชาสัมพันธ์จังหวัดนราธิวาส |
| **10. ระยะเวลาในการดำเนินงาน** | 3 ปี (ปีงบประมาณ พ.ศ. 2568 - 2570) |
| **11. งบประมาณ** | รวมทั้งสิ้น 43,411,800 บาท |
| **12. ผลผลิต (output)** | 1. เครือข่ายชุมชนท่องเที่ยว เครือข่ายชุมชน ผู้ประกอบการด้านการท่องเที่ยว และประชาชนในชุมชนท่องเที่ยว มีส่วนร่วมในการพัฒนาด้านการท่องเที่ยวของจังหวัด มีกิจกรรมการท่องเที่ยว และรายได้เพิ่มขึ้น และเป็นที่รู้จักในวงกว้าง<br>2. ผู้ประกอบการด้านการท่องเที่ยวสามารถกลับมาดำเนินกิจกรรม สร้างรายได้ และขับเคลื่อนเศรษฐกิจของประเทศ สร้างสมดุลระหว่างความปลอดภัยด้านสาธารณสุขและเศรษฐกิจ |
| **13. ผลลัพธ์จากการดำเนินโครงการ (Outcome)** | 1. สร้างภาพลักษณ์ที่ดีด้านการส่งเสริมการท่องเที่ยวของจังหวัดนราธิวาส เป็นการเผยแพร่ และส่งเสริมกิจกรรมทางประเพณีวัฒนธรรม และของดี นำเสนอแก่นักท่องเที่ยวทั้งชาวไทยและต่างชาติ<br>2. จำนวนนักท่องเที่ยวเพิ่มขึ้น<br>3. รายได้จากการท่องเที่ยวเพิ่มขึ้น (ร้อยละ 5 ต่อปี) |

**แบบ จ. 1-1**
**(Project Brief รายโครงการ)**

**โครงการแบบย่อ (Project Brief) ของโครงการภายใต้งบประมาณของจังหวัด**

**ประเด็นการพัฒนาจังหวัดนราธิวาส :** 1.พัฒนาและส่งเสริมการผลิต การเกษตรกรรม การท่องเที่ยว อุตสาหกรรม การลงทุน การค้าชายแดนและเขตเศรษฐกิจพิเศษ อย่างต่อเนื่องและเกิดรายได้ภาคประชาชนยั่งยืน

| หัวข้อ | รายละเอียด |
|---|---|
| **1. ชื่อโครงการสำคัญ** | **5. โครงการส่งเสริมและพัฒนาการท่องเที่ยวเชิงธรรมชาติและวัฒนธรรม อ.สุคิริน จ.นราธิวาส** |
| **2. ชื่อแผนงาน** | การเสริมสร้างความเติบโตของอุตสาหกรรมท่องเที่ยวสู่เมืองท่องเที่ยวธรรมชาติ สุขภาพ และวัฒนธรรมที่มีคุณภาพและได้มาตรฐาน |
| **3. แนวทางการพัฒนา** | พัฒนาการท่องเที่ยวทางธรรมชาติ สุขภาพและวัฒนธรรม ที่มีความหลากหลาย โดยใช้ศักยภาพของชุมชน |
| **4. หลักการและเหตุผล** | จังหวัดนราธิวาส มีความหลากหลายของการท่องเที่ยว ไม่ว่าจะเป็นการท่องเที่ยวทางธรรมชาติ ศิลปวัฒนธรรม ภูมิปัญญาท้องถิ่น ความเป็นเอกลักษณ์ของเมืองแต่ละเมือง และอีกมากมาย ซึ่งทำให้มีนักท่องเที่ยวชาวไทยและชาวต่างประเทศ โดยเฉพาะนักท่องเที่ยวชาวมาเลเซีย สิงคโปร์ และอินโดนีเซีย เดินทาง เข้ามาท่องเที่ยวเป็นจำนวนมาก ในแต่ละปีธุรกิจด้านการท่องเที่ยวนำรายได้เข้าสู่ประเทศเป็นจำนวนมาก อีกทั้งการท่องเที่ยวของนราธิวาสมีจำนวนผู้เยี่ยมเยือนเพิ่มขึ้นทุกปีอย่างต่อเนื่อง ตั้งแต่ปี พ.ศ. 2553 จนถึง พ.ศ. 2562 รวมทั้งรายได้จากการท่องเที่ยวก็เพิ่มขึ้นอย่างต่อเนื่องด้วยกันทุกปี ส่งผลให้ธุรกิจการท่องเที่ยวจังหวัดนราธิวาสมีโอกาสที่จะเติบโตอย่างต่อเนื่องด้วยปัจจัยหลายๆ ด้าน แต่เมื่อสถานการณ์การแพร่ระบาดของเชื้อไวรัสโคโรนา หรือ โควิด-19 ทำให้จำนวนนักท่องเที่ยว และรายได้จากการท่องเที่ยวลดลง จากสถิตินักท่องเที่ยวและรายได้จากการท่องเที่ยวปีงบประมาณ พ.ศ. 2563 ของจังหวัดนราธิวาส |

| หัวข้อ | รายละเอียด |
|---|---|
| | จากความสำเร็จของการเปิดเมืองสุคิรินสู่การเป็นพื้นที่การท่องเที่ยวโดยชุมชนในห้วงระยะเวลา 10 ปีที่ผ่านมา ส่งผลให้อำเภอสุคิรินเป็นที่รู้จักของคนในพื้นที่จังหวัด คนต่างจังหวัด และนักท่องเที่ยวต่างแดน แต่เมื่อประเมินผลจากการดำเนินงานและรับฟังความคิดเห็นจากนักท่องเที่ยวที่เข้ามาในพื้นที่แล้วพบว่า ชุมชนท่องเที่ยวยังไม่สามารถสร้างมูลค่าจากการท่องเที่ยวชุมชนได้อย่างเต็มศักยภาพ เพราะจะมีรายได้เพิ่มจากการให้บริการท่องเที่ยวเพียงอย่างเดียว เช่น ที่พักชุมชน โฮมเสตย์ การล่องแก่ง ร้านอาหารท้องถิ่น แต่ยังขาดการจำหน่ายสินค้า ของฝาก ของที่ระลึกทั่วไป และสินค้าที่เชื่อมโยงกับอัตลักษณ์ของท้องถิ่น รวมทั้งแหล่งจำหน่ายสินค้า จุดแวะพัก/จุดนัดพบ ห้องน้ำและการติดต่อประสานงานกับคณะกรรมการหรือแกนนำการท่องเที่ยวของชุมชนที่ค่อนข้างเป็นไปโดยยากลำบาก กิจกรรมการท่องเที่ยวที่ดำเนินการยังเป็นลักษณะการเยี่ยมชม ยังไม่สามารถดึงดูดให้นักท่องเที่ยวมามีประสบการณ์ร่วมกับชุมชนได้<br>จังหวัดนราธิวาส จึงส่งเสริมและพัฒนาการท่องเที่ยวเชิงธรรมชาติ และวัฒนธรรม อ.สุคิริน จ.นราธิวาส แบบบูรณาการตั้งแต่ต้นน้ำ กลางน้ำ และปลายน้ำ ให้เป็นต้นแบบการบริหารจัดการท่องเที่ยวแบบบูรณาการโดยชุมชนของจังหวัดนราธิวาส |
| **5. วัตถุประสงค์ของโครงการ** | 1. เพื่อพัฒนาและส่งเสริมแหล่งท่องเที่ยว สถานที่ท่องเที่ยว กิจกรรม ผลิตภัณฑ์ชุมชน ผลิตภัณฑ์ OTOP เพื่อการท่องเที่ยวเชิงธรรมชาติและวัฒนธรรม อ.สุคิริน จ.นราธิวาส<br>2. เพื่อพัฒนาศักยภาพสร้างการบริหารจัดการการท่องเที่ยว บุคลากร และเครือข่ายชุมชนท่องเที่ยว จนสร้างรายได้ไปสู่ชุมชนอย่างทั่วถึงและยั่งยืน<br>3. เพื่อเพื่อส่งเสริมการยกระดับและพัฒนาผลิตภัณฑ์และบริการด้านการท่องเที่ยว ส่งเสริมช่องทางการตลาดสินค้าชุมชน ด้วยกลไกการพัฒนาศักยภาพการดำเนินงานร้านค้าผลิตภัณฑ์ OTOP ในชุมชนท่องเที่ยว |

| หัวข้อ | รายละเอียด |
|---|---|
| | 4. เพื่อขยายช่องทางการตลาดในชุมชน ตลาดต่างประเทศ และการตลาดออนไลน์ให้แก่ผู้ประกอบการ SMEs และ Micro SMEs ในพื้นที่อำเภอสุคิริน จังหวัดนราธิวาส |
| **6. ตัวชี้วัดและค่าเป้าหมาย** | 1. รายได้จากการท่องเที่ยวเพิ่มขึ้น (ร้อยละ 5 ต่อปี)<br>2. รายได้จากการจำหน่ายสินค้าและผลิตภัณฑ์ของกลุ่มผู้ประกอบการเป้าหมาย เพิ่มขึ้น (ร้อยละ 10) |
| **7. พื้นที่เป้าหมาย** | อำเภอสุคิริน จังหวัดนราธิวาส |
| **8. กิจกรรมหลัก** | |
| **8.1 กิจกรรมหลักที่ 1**<br><br><br>งบประมาณ<br>ผู้รับผิดชอบ<br>หน่วยงานที่เกี่ยวข้อง | **ก่อสร้างเพิ่มมาตรฐานทางหลวง หมายเลข 4207 ตอนควบคุม 0100 ชื่อตอน สุคิริน – โต๊ะโม๊ะ ระหว่าง กม.23+010 – กม.25+340**<br>ปี 2568 = 30,000,000 บาท<br>แขวงทางหลวงนราธิวาส<br>- |
| **8.2 กิจกรรมหลักที่ 2**<br><br>งบประมาณ<br>ผู้รับผิดชอบ<br>หน่วยงานที่เกี่ยวข้อง | **กิจกรรมพัฒนาศักยภาพชุมชนท่องเที่ยวในพื้นที่จังหวัดนราธิวาส**<br>4,296,900 บาท ต่อปี<br>สำนักงานการท่องเที่ยวและกีฬาจังหวัดนราธิวาส<br>- |
| **8.3 กิจกรรมหลักที่ 3**<br><br>งบประมาณ<br>ผู้รับผิดชอบ<br>หน่วยงานที่เกี่ยวข้อง | **พัฒนาต่อยอดผลิตภัณฑ์ทางวัฒนธรรมที่มีศักยภาพของชุมชนเพื่อส่งเสริมการท่องเที่ยวจังหวัดนราธิวาส**<br>ปี 2568 = 800,000 บาท<br>สำนักงานวัฒนธรรมจังหวัดนราธิวาส<br>- |
| **8.4 กิจกรรมหลักที่ 4**<br>งบประมาณ<br>ผู้รับผิดชอบ<br>หน่วยงานที่เกี่ยวข้อง | **ยกระดับสัมมาชีพชุมชนสู่ผลิตภัณฑ์ OTOP มาตรฐาน**<br>ปี 2568 = 402,400 บาท<br>สำนักงานพัฒนาชุมชนจังหวัดนราธิวาส<br>- |
| **8.5 กิจกรรมหลักที่ 5**<br><br>งบประมาณ<br>ผู้รับผิดชอบ<br>หน่วยงานที่เกี่ยวข้อง | **ต่อยอดผลิตภัณฑ์เด่นของชุมชนสู่สินค้าเพื่อการท่องเที่ยว (ต่อยอดงานวิจัย ผ้าไหมนกยูงทอง และแร่ทองนพเก้า)**<br>ปี 2568 = 348,400 บาท<br>สำนักงานจังหวัดนราธิวาส<br>- |

| หัวข้อ | รายละเอียด |
|---|---|
| **8.6 กิจกรรมหลักที่ 6** | **ยกระดับและพัฒนาผลิตภัณฑ์และบริการด้านการท่องเที่ยว ตามแนวทาง D-HOPE หรือการจัดนิทรรศการแบบกระจายที่ผู้ชมลงมือปฏิบัติด้วยตนเอง** |
| งบประมาณ | ปี 2568 = 387,600 บาท |
| ผู้รับผิดชอบ | สำนักงานพัฒนาชุมชนจังหวัดนราธิวาส |
| หน่วยงานที่เกี่ยวข้อง | - |
| **8.7 กิจกรรมหลักที่ 7** | **ส่งเสริมช่องทางการตลาดสินค้าชุมชน (พัฒนาศักยภาพการดำเนินงานร้านค้าผลิตภัณฑ์ OTOP ในชุมชนท่องเที่ยว)** |
| งบประมาณ | ปี 2568 = 541,500 บาท |
| ผู้รับผิดชอบ | สำนักงานพัฒนาชุมชนจังหวัดนราธิวาส |
| หน่วยงานที่เกี่ยวข้อง | - |
| **8.8 กิจกรรมหลักที่ 8** | **กิจกรรมจัดทำเส้นทางท่องเที่ยวเชื่อมโยงชุมชนท่องเที่ยวและปฏิทินกิจกรรม** |
| งบประมาณ | 9,000,000 บาท ต่อปี |
| ผู้รับผิดชอบ | สำนักงานการท่องเที่ยวและกีฬาจังหวัดนราธิวาส |
| หน่วยงานที่เกี่ยวข้อง | - |
| **8.9 กิจกรรมหลักที่ 9** | **กิจกรรมงานบุญบั้งไฟสุคิริน** |
| งบประมาณ | 1,000,000 บาท ต่อปี |
| ผู้รับผิดชอบ | สำนักงานการท่องเที่ยวและกีฬาจังหวัดนราธิวาส |
| หน่วยงานที่เกี่ยวข้อง | - |
| **8.10 กิจกรรมหลักที่ 10** | **ส่งเสริมอัตลักษณ์มือนารอ เพื่อการท่องเที่ยวเชิงวัฒนธรรม** |
| งบประมาณ | ปี 2568 = 1,030,000 บาท |
| ผู้รับผิดชอบ | สำนักงานการท่องเที่ยวและกีฬาจังหวัดนราธิวาส |
| หน่วยงานที่เกี่ยวข้อง | - |
| **8.11 กิจกรรมหลักที่ 11** | **กิจกรรมส่งเสริมการตลาด สินค้า บริการและภาพลักษณ์เพื่อการท่องเที่ยวด้วยสื่อดิจิทัล (Digital Media)** |
| งบประมาณ | ปี 2568 = 740,000 บาท |
| ผู้รับผิดชอบ | สำนักงานพาณิชย์จังหวัดนราธิวาส |
| หน่วยงานที่เกี่ยวข้อง | - |

| หัวข้อ | รายละเอียด |
|---|---|
| **9. หน่วยงานดำเนินการ** | แขวงทางหลวงนราธิวาส<br>สำนักงานการท่องเที่ยวและกีฬาจังหวัดนราธิวาส<br>สำนักงานวัฒนธรรมจังหวัดนราธิวาส<br>สำนักงานพัฒนาชุมชนจังหวัดนราธิวาส<br>สำนักงานพาณิชย์จังหวัดนราธิวาส |
| **10. ระยะเวลาในการดำเนินงาน** | 3 ปี (ปีงบประมาณ พ.ศ. 2568 - 2570) |
| **11. งบประมาณ** | รวมทั้งสิ้น 63,790,600 บาท |
| **12. ผลผลิต (output)** | 1. แหล่งท่องเที่ยว สถานที่ท่องเที่ยว กิจกรรม ผลิตภัณฑ์ชุมชน ผลิตภัณฑ์ OTOP เพื่อการท่องเที่ยวทางธรรมชาติและวัฒนธรรมได้รับการพัฒนาอย่างมีคุณภาพ ตรงตามความต้องการของตลาดท่องเที่ยว<br>2. บุคลากร และเครือข่ายชุมชนท่องเที่ยว ได้รับการพัฒนาและมีส่วนร่วมในการบริหารจัดการท่องเที่ยวในพื้นที่<br>3. รายได้จากการจำหน่ายสินค้าและผลิตภัณฑ์ของกลุ่มผู้ประกอบการเป้าหมาย เพิ่มขึ้นกว่าช่วงเดียวกันของปีที่ผ่านมา ไม่น้อยกว่า ร้อยละ 10<br>4. สินค้าชุมชนได้รับการพัฒนาให้ได้มาตรฐานและจำหน่ายในพื้นที่ชุมชนท่องเที่ยว<br>5. ผลิตภัณฑ์ชุมชนได้รับการพัฒนาต่อยอดเป็นผลิตภัณฑ์เชิงสร้างสรรค์เชื่อมโยงอัตลักษณ์และการท่องเที่ยวชุมชน |
| **13. ผลลัพธ์จากการดำเนินโครงการ (Outcome)** | 1. สินค้า ผลิตภัณฑ์ของจังหวัดนราธิวาส ได้รับการพัฒนากระบวนการผลิตให้มีคุณภาพด้วยเทคโนโลยีและนวัตกรรมมีศักยภาพในการทำการตลาดได้สูงขึ้น<br>2. เกิดการจ้างงาน เกิดอาชีพ และมีรายได้เพิ่มขึ้นของสมาชิกกลุ่มผู้ประกอบการ OTOP<br>3. นักท่องเที่ยวและผู้เยี่ยมเยือนเข้ามาท่องเที่ยว (ซื้อสินค้า + ใช้บริการการท่องเที่ยวชุมชน) และใช้จ่ายในพื้นที่ชุมชนท่องเที่ยวมากขึ้น |

**แบบ จ. 1-1**
**(Project Brief รายโครงการ)**

**โครงการแบบย่อ (Project Brief) ของโครงการภายใต้งบประมาณของจังหวัด**

**ประเด็นการพัฒนาจังหวัดนราธิวาส :** 1.พัฒนาและส่งเสริมการผลิต การเกษตรกรรม การท่องเที่ยว อุตสาหกรรม การลงทุน การค้าชายแดนและเขตเศรษฐกิจพิเศษ อย่างต่อเนื่องและเกิดรายได้ภาคประชาชนยั่งยืน

| หัวข้อ | รายละเอียด |
|---|---|
| **1. ชื่อโครงการสำคัญ** | **6. โครงการส่งเสริมการประกอบธุรกิจ การลงทุน การค้าชายแดน และในเขตเศรษฐกิจพิเศษ** |
| **2. ชื่อแผนงาน** | การพัฒนาศักยภาพผู้ประกอบการอุตสาหกรรม ส่งเสริมการค้า การลงทุน การค้าชายแดน สู่เมืองเป้าหมายการลงทุน |
| **3. แนวทางการพัฒนา** | เร่งพัฒนาและส่งเสริมการค้าชายแดน และเขตเศษฐกิจพิเศษ ให้สามารถเป็นศูนย์กลางรองรับการเป็นประตูเศรษฐกิจของประเทศ |
| **4. หลักการและเหตุผล** | การเพิ่มศักยภาพทางเศรษฐกิจ ให้มีความสอดคล้องกับยุทธศาสตร์ชาติ 20 ปี ข้อที่ 2 ยุทธศาสตร์ด้านสร้างความสามารถในการแข่งขัน และข้อที่ 4 การสร้างโอกาสและความเสมอภาคทางสังคม สอดคล้องกับแผนแม่บทภายใต้ยุทธศาสตร์ : ประเด็นที่ 8 ผู้ประกอบการและวิสาหกิจขนาดกลางและขนาดย่อมยุคใหม่ สอดคล้องกับแผนปฏิรูปประเทศ 11 ด้านเศรษฐกิจ : การปฏิรูปด้านความสามารถในการแข่งขัน นโยบายเร่งด่วนที่รัฐบาลให้ความสำคัญ 12 ด้าน : ข้อที่ 5 การพัฒนาเศรษฐกิจและความสามารถในการแข่งขันของไทย และข้อที่ 7 การพัฒนาสร้างความเข้มแข็งจากฐานราก<br>ในการพัฒนาผู้ประกอบการ ขนาดกลางและขนาดย่อม วิสาหกิจชุมชน และผู้ประกอบการใหม่ โดยใช้ตลาดนำการผลิต พร้อมสร้างโอกาสให้ผู้ประกอบการสามารถเข้าถึงตลาดเพิ่มขึ้น เพื่อสามารถตอบสนองความต้องการของตลาดได้ จนสามารถยกระดับรายได้ในพื้นที่ ซึ่งเป็นแนวทางในการพัฒนาด้านเศรษฐกิจของจังหวัดนราธิวาส |

| หัวข้อ | รายละเอียด |
|---|---|
| | กอปรกับสร้างความเข้มแข็งของเศรษฐกิจฐานรากในพื้นที่จังหวัดนราธิวาส และจังหวัดนราธิวาสในฐานะจังหวัดชายแดนที่มีอาณาเขตติดต่อกับประเทศมาเลเซีย เป็นเขตพัฒนาเศรษฐกิจพิเศษ อีกทั้ง ยังเป็นเมืองต้นแบบ “สามเหลี่ยม มั่นคง มั่งคั่ง ยั่งยืน” ซึ่งมีโอกาสทำให้ผู้ประกอบการสามารถดำเนินธุรกิจได้เสรีมากขึ้น ก่อให้เกิดธุรกิจขนาดใหญ่ ธุรกิจท้องถิ่น ธุรกิจรุ่นใหม่ และวิสาหกิจชุมชนในทั่วทุกพื้นที่ของจังหวัด<br>จังหวัดนราธิวาส ได้เล็งเห็นถึงความสำคัญในการกระตุ้นเศรษฐกิจ จึงได้จัดทำโครงการนี้ นำไปสู่การพัฒนาศักยภาพและยกระดับผู้ประกอบการไทยเพื่อเข้าสู่เศรษฐกิจการแข่งขันที่เข้มข้น ส่งเสริมและสนับสนุนภาพลักษณ์สินค้าและบริการของจังหวัดนราธิวาส ช่องทางการตลาดทั้งแบบออฟไลน์และออนไลน์ และมีพร้อมทั้งการกระตุ้นการจับจ่ายในแหล่งท่องเที่ยวและเมืองชายแดนในพื้นที่จังหวัด เพื่อเพิ่มมูลค่าการค้าสินค้าและบริการที่ได้การส่งเสริมและสร้างงานสร้างรายได้ให้กับประชาชนในพื้นที่ เป็นการสร้างความเข้มแข็งเศรษฐกิจการค้าจังหวัด |
| **5. วัตถุประสงค์ของโครงการ** | 1. เพื่อสร้างโอกาสในการขยายช่องทางการตลาด online และ offline ให้สามารถนำไปต่อยอดในเชิงพาณิชย์ เป็นผู้ประกอบการค้ามีความพร้อม เข้มแข็งและสามารถแข่งขันได้เท่าทัน<br>2. เพื่อสร้างศักยภาพในการแข่งขันให้ผู้ประกอบการในจังหวัดนราธิวาส มีความรู้และทักษะในด้านการตลาดและการพัฒนาสินค้าให้มีคุณภาพและรูปแบบที่หลากหลายให้ตรงกับความต้องการของตลาดทั้งในและต่างประเทศ<br>3. เพื่อสร้างเครือข่ายทางธุรกิจและเพิ่มช่องทางการจำหน่ายสินค้าให้แก่ผู้ประกอบการ เครือข่าย Biz Club, OTOP กลุ่ม SMEs/กลุ่มวิสาหกิจชุมชน, YEC/YES<br>4. เพื่อกระตุ้นเศรษฐกิจและช่วยเหลือผู้ประกอบการแหล่งท่องเที่ยวในพื้นที่ เพื่อกระจายรายได้สู่เศรษฐกิจฐานราก |

| หัวข้อ | รายละเอียด |
|---|---|
| | 5. เพื่อสร้างโอกาสให้ผู้ประกอบการพื้นที่ได้หาคู่ค้ารายใหม่และเปิดตลาดใหม่<br>6. เพื่อเพิ่มทักษะความรู้ให้ผู้รับการฝึกอบรมมีความรู้ เทคนิคและวิธีการทำงาน ทัศนคติในการพัฒนาศักยภาพในการทำงานแก่ลูกจ้างและกำลังแรงงานในจังหวัดนราธิวาส |
| **6. ตัวชี้วัดและค่าเป้าหมาย** | 1. ผู้ประกอบการรายใหม่และรายเดิม ,เครือข่าย Biz Club, OTOP กลุ่ม SMEs/กลุ่มวิสาหกิจชุมชน, YEC/YES และประชาชนทั่วไปในพื้นที่ ได้รับการเข้าร่วมมหกรรมงานการค้าชายแดน จำนวน 2 ครั้งๆละ จำนวน 100 บูธ<br>2. ร้อยละ 95 ของผู้เข้ารับการฝึกอบรม มีความรู้ ทักษะและทัศนคติที่จำเป็นต่อการพัฒนาศักยภาพในการทำงาน |
| **7. พื้นที่เป้าหมาย** | ทุกอำเภอในจังหวัดนราธิวาส |
| **8. กิจกรรมหลัก** | |
| **8.1 กิจกรรมหลักที่ 1**<br>งบประมาณ<br>ผู้รับผิดชอบ<br>หน่วยงานที่เกี่ยวข้อง | **กระตุ้นเศรษฐกิจการค้าชายแดนจังหวัดนราธิวาส**<br>ปี 2568 = 4,285,000 บาท<br>สำนักงานพาณิชย์จังหวัดนราธิวาส<br>- |
| **8.2 กิจกรรมหลักที่ 2**<br>งบประมาณ<br>ผู้รับผิดชอบ<br>หน่วยงานที่เกี่ยวข้อง | **พัฒนากำลังแรงงานด้านการผลิตทุเรียนคุณภาพตามศาสตร์พระราชา**<br>660,200 บาท ต่อปี<br>สำนักงานแรงงานจังหวัดนราธิวาส<br>- |
| **8.3 กิจกรรมหลักที่ 3**<br>งบประมาณ<br>ผู้รับผิดชอบ<br>หน่วยงานที่เกี่ยวข้อง | **พัฒนาศักยภาพกำลังแรงงานในสถานประกอบการเพื่อเพิ่มขีดความสามารถในการแข่งขัน**<br>199,900 บาท ต่อปี<br>สำนักงานแรงงานจังหวัดนราธิวาส<br>- |
| **9. หน่วยงานดำเนินการ** | สำนักงานพาณิชย์จังหวัดนราธิวาส<br>สำนักงานแรงงานจังหวัดนราธิวาส |
| **10. ระยะเวลาในการดำเนินงาน** | 3 ปี (ปีงบประมาณ พ.ศ. 2568 - 2570) |
| **11. งบประมาณ** | รวมทั้งสิ้น 6,865,300 บาท |

| หัวข้อ | รายละเอียด |
|---|---|
| **12. ผลผลิต (output)** | 1. ผู้ประกอบการรายใหม่และรายเดิม ,เครือข่าย Biz Club, OTOP กลุ่ม SMEs/กลุ่มวิสาหกิจชุมชน, YEC/YES และประชาชนทั่วไปในพื้นที่ ได้รับการเข้าร่วมมหกรรมฯ จำนวน 2 ครั้งๆละ จำนวน 100 บูธ<br>2. ลูกจ้างในสถานประกอบการและกำลังแรงงานในจังหวัดนราธิวาส มีความรู้ ทักษะ และทัศนคติในการพัฒนาศักยภาพในการทำงาน จำนวน 40 คน |
| **13. ผลลัพธ์จากการดำเนินโครงการ (Outcome)** | 1 ผู้ประกอบการทั่วไป,SMEs ,OTOP และวิสาหกิจชุมชน มีช่องทางการจำหน่ายผลิตภัณฑ์ที่มีความหลากหลายช่องทางมากขึ้น มีขีดความสามารถในการแข่งขัน ทั้งด้านต้นทุน ประสิทธิภาพ คุณภาพมาตรฐาน รูปแบบผลิตภัณฑ์ การใช้เทคโนโลยีสนับสนุนในการทำงาน และระบบการบริหารจัดการธุรกิจ มีการนำเทคโนโลยีและนวัตกรรมสมัยใหม่ไปใช้ในการพัฒนากิจการที่มีความสามารถในการแข่งขัน<br>2 ผู้ประกอบการทั่วไป ,SMEs , OTOP และวิสาหกิจชุมชนของจังหวัดนราธิวาส มีรายได้จากการจำหน่ายสินค้าและบริการเพิ่มขึ้น ไม่น้อยกว่าร้อยละ 20 เมื่อเปรียบเทียบกับปีก่อนมีโครงการ<br>3. แรงงานมีศักยภาพสูง สามารถพัฒนาการทำงานตอบสนองความต้องการของผู้ประกอบการในการเพิ่มคุณภาพการผลิตสินค้าหรือบริการ ลดต้นทุน ลดการสูญเสีย ตอบสนองความต้องการของผู้บริโภค<br>4. ผู้ประกอบการมีความสามารถในการแข่งขันสูงขึ้น เกิดการจ้างงานเพิ่มขึ้น แรงงานได้รับค่าจ้างเพิ่มขึ้นตามความรู้ความสามารถ |

**แบบ จ. 1-1**
**(Project Brief รายโครงการ)**

**โครงการแบบย่อ (Project Brief) ของโครงการภายใต้งบประมาณของจังหวัด**

**ประเด็นการพัฒนาจังหวัดนราธิวาส :** 2.พัฒนาคุณภาพชีวิต ลดความเหลื่อมล้ำ พัฒนา จัดการโครงสร้างพื้นฐาน ทรัพยากรธรรมชาติและสิ่งแวดล้อมอย่างเป็นระบบ นำไปสู่ความมั่นคงและสันติสุขที่ยั่งยืน

| หัวข้อ | รายละเอียด |
|---|---|
| **1. ชื่อโครงการสำคัญ** | **1. โครงการเสริมสร้างความมั่นคง ความเข็มแข็งในระดับชุมชน** |
| **2. ชื่อแผนงาน** | การส่งเสริมการมีส่วนร่วมในการแก้ไขปัญหาและพัฒนาพื้นที่ เสริมสร้างความเข้มแข็งของหมู่บ้าน/ ชุมชน ให้เกิดความมั่นคงและสันติสุข |
| **3. แนวทางการพัฒนา** | ส่งเสริมและพัฒนาระบบอำนวยความเรียบร้อย ความสงบ สันติสุข แบบมีประสิทธิภาพ โดยเน้นการสร้างเครือข่ายความร่วมมือ กับองค์กร และผู้นำชุมชนในทุกระดับ |
| **4. หลักการและเหตุผล** | ในปัจจุบันสถานการณ์ความไม่สงบในชายแดนภาคใต้ของประเทศไทย เริ่มลดระดับความรุนแรงลง แต่ฝ่ายตรงข้ามยังมีอุดมการณ์ในการต่อสู้กับภาครัฐ ทั้งการใช้อาวุธ การต่อสู้ทางความคิดและจิตวิทยา ที่สำคัญฝ่ายตรงข้ามยังสร้างความขัดแย้งในสังคมโดยนำเชื้อชาติ ศาสนา ประเพณี วิถีชีวิต และวัฒนธรรม มาเป็นเงื่อนไขในการสร้างความขัดแย้ง ความเกลียดชัง โดยมีวัตถุประสงค์เพื่อแย่งชิงมวลชนกับฝ่ายรัฐ ซึ่งการกระทำดังกล่าวสร้างความสับสนความหวาดระแวงให้กับประชาชนในพื้นที่ อันเป็นอุปสรรคสำคัญในการสร้างสันติสุขอย่างยั่งยืน<br>รวมทั้งการแก้ไขปัญหายาเสพติดจังหวัดนราธิวาส และการสร้างสันติสุขในพื้นที่ให้สอดคล้องกับยุทธศาสตร์ชาติ นโยบายรัฐบาล จึงเห็นควรที่จะให้มีการพัฒนาและกลไกการแก้ไขปัญหายาเสพติดอย่างจริงจัง ทั้งด้านการป้องกัน ด้านการบำบัดรักษาและด้านปราบปราม เป็นต้น |

| หัวข้อ | รายละเอียด |
|---|---|
| **5. วัตถุประสงค์ของโครงการ** | 1. เพื่อสร้างความมั่นคง เข้มแข็งของชุมชนในการแก้ปัญหาความไม่สงบในพื้นที่จังหวัดนราธิวาส<br>2. เพื่อสร้างความเข้าใจการอยู่ร่วมกันแบบพหุวัฒนธรรม<br>3. เพื่อให้ประชาชนในพื้นที่มีส่วนร่วมในการพัฒนาพื้นที่ให้มีความมั่นคง ความสงบสุข และส่งเสริมให้มีการพัฒนาทักษะการแก้ไขปัญหายาเสพติด |
| **6. ตัวชี้วัดและค่าเป้าหมาย** | จำนวนเหตุการณ์ความไม่สงบในจังหวัดนราธิวาสที่เกิดขึ้น (ไม่เกิน 25 ครั้ง ต่อปี) |
| **7. พื้นที่เป้าหมาย** | ทุกอำเภอในจังหวัดนราธิวาส |
| **8. กิจกรรมหลัก** | |
| **8.1 กิจกรรมหลักที่ 1** | **หมู่บ้าน/ชุมชน สีขาวปลอดภัยจากยาเสพติดจังหวัดนราธิวาส** |
| งบประมาณ | ปี 2568 = 7,865,200 บาท |
| ผู้รับผิดชอบ | ที่ทำการปกครองจังหวัดนราธิวาส (ศูนย์อำนวยการป้องกันและปราบปรามยาเสพติดจังหวัดนราธิวาส) |
| หน่วยงานที่เกี่ยวข้อง | - |
| **8.2 กิจกรรมหลักที่ 2** | **นราสีขาวป้องกันและแก้ไขปัญหายาเสพติดอย่างยั่งยืน** |
| งบประมาณ | ปี 2568 = 356,500 บาท |
| ผู้รับผิดชอบ | สำนักงานยุติธรรมจังหวัดนราธิวาส |
| หน่วยงานที่เกี่ยวข้อง | - |
| **8.3 กิจกรรมหลักที่ 3** | **กิจกรรม TO BE NUMBER ONE สร้างสุขและคุณภาพชีวิต แก่เยาวชนจังหวัดนราธิวาส ประจำปี** |
| งบประมาณ | ปี 2568 = 3,499,800 บาท |
| ผู้รับผิดชอบ | สำนักงานสาธารณสุขจังหวัดนราธิวาส |
| หน่วยงานที่เกี่ยวข้อง | - |
| **8.4 กิจกรรมหลักที่ 4** | **นราธิวาสร่วมใจ สู่ใต้สันติสุข** |
| งบประมาณ | ปี 2568 = 14,272,050 บาท |
| ผู้รับผิดชอบ | ที่ทำการปกครองจังหวัดนราธิวาส(กลุ่มงานปกครอง) |
| หน่วยงานที่เกี่ยวข้อง | - |

| หัวข้อ | รายละเอียด |
|---|---|
| **8.5 กิจกรรมหลักที่ 5** | **นรา มั่นคง มั่งคั่ง ยั่งยืน สู่สันติสุข** |
| งบประมาณ | ปี 2568 = 4,492,800 บาท |
| ผู้รับผิดชอบ | ที่ทำการปกครองจังหวัดนราธิวาส(กลุ่มงานความมั่นคง) |
| หน่วยงานที่เกี่ยวข้อง | - |
| **8.6 กิจกรรมหลักที่ 6** | **พัฒนาศักยภาพผู้นำศาสนพิธี** |
| งบประมาณ | ปี 2568 = 400,000 บาท |
| ผู้รับผิดชอบ | สำนักงานวัฒนธรรมจังหวัดนราธิวาส |
| หน่วยงานที่เกี่ยวข้อง | - |
| **8.7 กิจกรรมหลักที่ 7** | **ส่งเสริมการป้องกันและแก้ไขปัญหายาเสพติดในสถานประกอบกิจการ แรงงานนอกระบบและภาคีเครือข่ายด้านแรงงาน จังหวัดนราธิวาส** |
| งบประมาณ | 325,000 บาท ต่อปี |
| ผู้รับผิดชอบ | สำนักงานแรงงานจังหวัดนราธิวาส |
| หน่วยงานที่เกี่ยวข้อง | - |
| **8.8 กิจกรรมหลักที่ 8** | **จัดหารถยนต์กู้ภัยไฟฟ้าส่องสว่าง รถชนิด 4 ล้อ** |
| งบประมาณ | ปี 2568 = 2,700,000 บาท |
| ผู้รับผิดชอบ | เทศบาลเมืองสุไหงโก-ลก |
| หน่วยงานที่เกี่ยวข้อง | - |
| **8.9 กิจกรรมหลักที่ 9** | **ส่งเสริมการปฏิบัติศาสนกิจของพระภิกษุสามเณร และพุทธศาสนิกชนในจังหวัดนราธิวาส ช่วงเทศกาลเข้าพรรษา** |
| งบประมาณ | ปี 2568 = 1,200,000 บาท |
| ผู้รับผิดชอบ | สำนักงานพระพุทธศาสนาจังหวัดนราธิวาส |
| หน่วยงานที่เกี่ยวข้อง | - |
| **9. หน่วยงานดำเนินการ** | ที่ทำการปกครองจังหวัดนราธิวาส<br>สำนักงานยุติธรรมจังหวัดนราธิวาส<br>สำนักงานสาธารณสุขจังหวัดนราธิวาส<br>สำนักงานพัฒนาชุมชนจังหวัดนราธิวาส<br>สำนักงานวัฒนธรรมจังหวัดนราธิวาส<br>สำนักงานแรงงานจังหวัดนราธิวาส<br>เทศบาลเมืองสุไหงโก-ลก<br>สำนักงานพระพุทธศาสนาจังหวัดนราธิวาส |

| หัวข้อ | รายละเอียด |
|---|---|
| **10. ระยะเวลาในการดำเนินงาน** | 3 ปี (ปีงบประมาณ พ.ศ. 2568 - 2570) |
| **11. งบประมาณ** | รวมทั้งสิ้น 35,761,350 บาท |
| **12. ผลผลิต (output)** | 1. ประชาชนในพื้นที่มีความรู้ความเข้าใจในการอยู่ร่วมกันแบบพหุวัฒนธรรม<br>2. ประชาชนมีส่วนร่วมกับหน่วยงานรัฐในการแก้ไขปัญหาความไม่สงบในพื้นที่ และร่วมกันแก้ไขปัญหายาเสพติดให้ลดลง |
| **13. ผลลัพธ์จากการดำเนินโครงการ (Outcome)** | 1. ประชาชนรับรู เขาใจและมีสวนร่วมกับหน่วยงานรัฐในการแก้ไขปัญหาความไม่สงบในพื้นที่ ปัญหาด้านความมั่นคง ปัญหาด้านยาเสพติด ทำให้เกิดสันติสุขในพื้นที่อย่างยั่งยืน และประชาชนสามารถดำเนินชีวิตอย่างปกติสุขภายใต้สังคมแบบพหุวัฒนธรรม<br>2. กลุ่มเป้าหมายสามารถนำความรู้ที่ได้รับไปประยุกต์ใช้กับตัวเองและครอบครัวในการสร้างความเข้มแข็งของชุมชนได้อย่างยั่งยืน<br>3. เหตุการณ์ความไม่สงบในพื้นที่จังหวัดนราธิวาส ลดลง |

**แบบ จ. 1-1**
**(Project Brief รายโครงการ)**

**โครงการแบบย่อ (Project Brief) ของโครงการภายใต้งบประมาณของจังหวัด**

**ประเด็นการพัฒนาจังหวัดนราธิวาส :** 2.พัฒนาคุณภาพชีวิต ลดความเหลื่อมล้ำ อนุรักษ์ทรัพยากรธรรมชาติและสิ่งแวดล้อมอย่างเป็นระบบ และบริหารจัดการโครงสร้างพื้นฐานที่ทันสมัย นำไปสู่ความมั่นคงและสันติสุขที่ยั่งยืน

| หัวข้อ | รายละเอียด |
|---|---|
| **1. ชื่อโครงการสำคัญ** | **2. โครงการพัฒนาและขยายผลโครงการอันเนื่องมาจากพระราชดำริ จังหวัดนราธิวาส** |
| **2. ชื่อแผนงาน** | การส่งเสริมการมีส่วนร่วมในการแก้ไขปัญหาและพัฒนาพื้นที่ เสริมสร้างความเข้มแข็งของหมู่บ้าน/ ชุมชน ให้เกิดความมั่นคงและสันติสุข |
| **3. แนวทางการพัฒนา** | พัฒนาและส่งเสริมการศึกษา การเรียนรู้ การพัฒนาทักษะและสมรรถนะอาชีพ และสร้างสภาพแวดล้อมให้เอื้อต่อการพัฒนาคนในทุกช่วงวัย<br>ส่งเสริมและพัฒนาระบบอำนวยความเรียบร้อย ความสงบ สันติสุข แบบมีประสิทธิภาพ โดยเน้นการสร้างเครือข่ายความร่วมมือ กับองค์กร และผู้นำชุมชนในทุกระดับ |
| **4. หลักการและเหตุผล** | การสร้างโอกาสในชีวิตด้วยศาสตร์พระราชา ส่งเสริมการขยายผลและประยุกต์ใช้แนวทางตามโครงการพระราชดำริและเสริมสร้างศักยภาพการพึ่งตนเองตามหลักปรัชญาของเศรษฐกิจพอเพียง โดยการน้อมนำและเผยแพร่ศาสตร์พระราชา หลักปรัชญาของเศรษฐกิจพอเพียง และส่งเสริมการขยายเครือข่ายศูนย์เรียนรู้ ตามโครงการพระราชดำริให้ครบทุกตำบล โดยให้ชุมชน/หมู่บ้านบริหารจัดการด้วยตนเอง เพื่อเป็นต้นแบบให้กับประชาชนในตำบล พร้อมทั้งการส่งเสริมให้เกิดกลุ่ม/เครือข่าย กลุ่มศิลปาชีพ มีความตระหนักในการที่จะพัฒนากลุ่มทั้งระบบ ทั้งทางด้านการผลิต การตลาด การพัฒนาผลิตภัณฑ์ และการถ่ายทอดองค์ความรู้สู่คนรุ่นใหม่ ส่งเสริมให้ความรู้ด้านการประกอบอาชีพและการดำเนินชีวิตตามหลักปรัชญาของเศรษฐกิจพอเพียงในชุมชน เพื่อยกระดับรายได้ ลดรายจ่าย |

| หัวข้อ | รายละเอียด |
|---|---|
| | ในครัวเรือน และลดความเหลื่อมล้ำทางรายได้ของผู้มีรายได้น้อยในชุมชน และส่งเสริมการพัฒนาและขยายผลโครงการอันเนื่องมาจากพระราชดำริ เพื่อยกระดับรายได้และคุณภาพชีวิตของประชาชนในจังหวัดนราธิวาส เน้นการพัฒนาและขยายผลโครงการอันเนื่องมาจากพระราชดำริในพื้นที่จังหวัดนราธิวาส อย่างต่อเนื่องและเกิดผลเป็นรูปธรรม |
| **5. วัตถุประสงค์ของโครงการ** | 1. เพื่อน้อมนำองค์ความรู้ของพระบาทสมเด็จพระบรมชนกาธิเบศร มหาภูมิพลอดุลยเดชมหาราช บรมนาถบพิตร สมเด็จพระนางเจ้าสิริกิติ์ พระบรมราชินีนาถ พระบรมราชชนนีพันปีหลวง พระบาทสมเด็จพระปรเมนทรรามาธิบดีศรีสินทรมหาวชิราลงกรณ พระวชิรเกล้าเจ้าอยู่หัว และพระบรมวงศานุวงศ์ทุกพระองค์ ที่ได้พระราชทานมาขยายผลให้ประชาชนได้น้อมนำมาปรับใช้ให้เหมาะสมกับภูมิสังคมในการพัฒนาคุณภาพชีวิต<br>2. เพื่อให้ประชาชนในพื้นที่มีอาชีพ มีรายได้ที่มั่นคงตามแนวทางที่ได้ขอพระราชทานความช่วยเหลือ<br>3. เพื่อให้ประชาชนได้น้อมนำหลักปรัชญาของเศรษฐกิจพอเพียงมาประยุกต์ใช้ในการดำเนินชีวิต<br>4. เพื่อสนองงานตามพระราชดำริและพระราชกระแสรับสั่งในการแก้ไขปัญหาให้กับประชาชน |
| **6. ตัวชี้วัดและค่าเป้าหมาย** | ร้อยละ 100 ของความสำเร็จในการพัฒนาและขยายผลโครงการอันเนื่องมาจากพระราชดำริ ในพื้นที่จังหวัดนราธิวาส |
| **7. พื้นที่เป้าหมาย** | ทุกอำเภอในพื้นที่จังหวัดนราธิวาส |
| **8. กิจกรรมหลัก** | |
| **8.1 กิจกรรมหลักที่ 1**<br><br>งบประมาณ<br>ผู้รับผิดชอบ<br>หน่วยงานที่เกี่ยวข้อง | **การพัฒนาและขยายผลโครงการอันเนื่องมาจากพระราชดำริ จังหวัดนราธิวาส**<br>17,245,225 บาท ต่อปี<br>สำนักงานจังหวัดนราธิวาส<br>- |

| หัวข้อ | รายละเอียด |
|---|---|
| **9. หน่วยงานดำเนินการ** | สำนักงานจังหวัดนราธิวาส<br>สำนักงานพัฒนาชุมชนจังหวัดนราธิวาส<br>สำนักงานศึกษาธิการจังหวัดนราธิวาส<br>สำนักงานสาธารณสุขจังหวัดนราธิวาส<br>สำนักงานเกษตรจังหวัดนราธิวาส |
| **10. ระยะเวลาในการดำเนินงาน** | 3 ปี (ปีงบประมาณ พ.ศ. 2568 - 2570) |
| **11. งบประมาณ** | รวมทั้งสิ้น 51,735,675 บาท |
| **12. ผลผลิต (output)** | โครงการอันเนื่องมาจากพระราชดำริ ในพื้นที่จังหวัดนราธิวาส ได้รับการพัฒนาและขยายผลอย่างต่อเนื่อง และเกิดผลเป็นรูปธรรม |
| **13. ผลลัพธ์จากการดำเนินโครงการ (Outcome)** | ขยายผลโครงการอันเนื่องมาจากพระราชดำริให้กับประชาชนในพื้นที่มีทางเลือกในการประกอบอาชีพ มีรายได้ที่มั่นคง โดยนำไปปรับใช้ตามภูมิสังคม เพื่อให้ประชาชนมีคุณภาพชีวิตที่ดีขึ้น |

**แบบ จ. 1-1**
**(Project Brief รายโครงการ)**

**โครงการแบบย่อ (Project Brief) ของโครงการภายใต้งบประมาณของจังหวัด**

**ประเด็นการพัฒนาจังหวัดนราธิวาส :** 2.พัฒนาคุณภาพชีวิต ลดความเหลื่อมล้ำ อนุรักษ์ทรัพยากรธรรมชาติและสิ่งแวดล้อมอย่างเป็นระบบ และบริหารจัดการโครงสร้างพื้นฐานที่ทันสมัย นำไปสู่ความมั่นคงและสันติสุขที่ยั่งยืน

| หัวข้อ | รายละเอียด |
|---|---|
| **1. ชื่อโครงการสำคัญ** | **3. โครงการพัฒนาโครงสร้างพื้นฐานและเชื่อมโยงเครือข่ายโลจิสติกส์** |
| **2. ชื่อแผนงาน** | การพัฒนาโครงสร้างพื้นฐานและสาธารณูปโภคพื้นฐานการเดินทางและการขนส่งอัจฉริยะ เพื่อยกระดับคุณภาพชีวิตที่เป็นมิตรกับสิ่งแวดล้อม |
| **3. แนวทางการพัฒนา** | ส่งเสริมและสนับสนุนให้มีการพัฒนาโครงสร้างพื้นฐานที่ทันสมัยเพื่อสร้างการเติบโตทางเศรษฐกิจและยกระดับคุณภาพชีวิต ความปลอดภัยของประชาชน |
| **4. หลักการและเหตุผล** | เนื่องจากพื้นที่ในจังหวัดนราธิวาส ถนน สะพานบางช่วงของบางเส้นทางเป็นย่านชุมชน อุปกรณ์อำนวยความปลอดภัยยังไม่มีความครบถ้วน บางรายการชำรุดเสียหายตามอายุการใช้งาน ประกอบด้วย งานป้ายจราจรบอกทาง ป้ายส่งเสริมการท่องเที่ยว งานไฟฟ้าแสงสว่าง - ไฟสัญญาณจราจร งานราวกันอันตราย และอุปกรณ์อำนวยความปลอดภัยอื่นๆ จึงเห็นควรติดตั้ง ซ่อมแซมอุปกรณ์อำนวยความปลอดภัยใหม่ เพื่อเป็นการอำนวยความสะดวกและความปลอดภัยแก่ผู้ใช้ถนน |
| **5. วัตถุประสงค์ของโครงการ** | เพื่อแก้ไขปัญหาความเดือดร้อน และอำนวยความสะดวกในการเดินทางสัญจรของประชาชน และนักท่องเที่ยวให้สามารถสัญจรได้อย่างสะดวกและปลอดภัย ลดการเกิดอุบัติเหตุ |
| **6. ตัวชี้วัดและค่าเป้าหมาย** | ถนนได้รับการปรับปรุงซ่อมสร้าง สะพาน และติดตั้งไฟฟ้าแสงสว่าง ตามแบบมาตรฐานและระยะเวลาที่กำหนด (ร้อยละ 100) |
| **7. พื้นที่เป้าหมาย** | ทุกอำเภอ ในจังหวัดนราธิวาส |

| หัวข้อ | รายละเอียด |
|---|---|
| **8. กิจกรรมหลัก** | |
| **8.1 กิจกรรมหลักที่ 1** | **ก่อสร้างเพิ่มมาตรฐานทางหลวง หมายเลข 4351 ตอนควบคุม 0100 ชื่อตอน ไอร์ซือเร๊ะ – จะแนะ ระหว่าง กม.9+350 – กม.11+354** |
| งบประมาณ | ปี 2568 = 30,000,000 บาท |
| ผู้รับผิดชอบ | แขวงทางหลวงนราธิวาส |
| หน่วยงานที่เกี่ยวข้อง | - |
| **8.2 กิจกรรมหลักที่ 2** | **ก่อสร้างเพิ่มมาตรฐานทางหลวง หมายเลข 4217 ตอนควบคุม 0100 ชื่อตอน ดุซงญอ -ไอร์ตากอ ระหว่าง กม.12+225 – กม.14+225** |
| งบประมาณ | ปี 2568 = 30,000,000 บาท |
| ผู้รับผิดชอบ | แขวงทางหลวงนราธิวาส |
| หน่วยงานที่เกี่ยวข้อง | - |
| **8.3 กิจกรรมหลักที่ 3** | **ซ่อมแซมถนนแอสฟัลต์ติกคอนกรีตสาย นธ.5039 แยก ทช.นธ. 4018 - บ้านไอร์จาดา อ.รือเสาะ จ.นราธิวาส** |
| งบประมาณ | ปี 2568 = 37,000,000 บาท |
| ผู้รับผิดชอบ | แขวงทางหลวงนราธิวาส |
| หน่วยงานที่เกี่ยวข้อง | - |
| **8.4 กิจกรรมหลักที่ 4** | **ปรับปรุงผิวจราจรถนนลาดยางผิวทาง แอสฟัลท์ติกคอนกรีต สายทาง นธ.ถ 1-0025 สายบาโงสะโต ต.บาโงสะโต-บ้านกูจิงลือปะ ต.เฉลิม อ.ระแงะ จ.นราธิวาส** |
| งบประมาณ | ปี 2568 = 7,995,000 บาท |
| ผู้รับผิดชอบ | องค์การบริหารส่วนจังหวัดนราธิวาส |
| หน่วยงานที่เกี่ยวข้อง | - |
| **8.5 กิจกรรมหลักที่ 5** | **ปรับปรุงผิวจราจรถนนลาดยางผิวทาง แอสฟัลท์ติกคอนกรีต รหัสสายทาง นธ.ถ 1-0026 สายทาง แยก ทล.4057 ต.ปาเสมัส อ.สุไหง-โกลก บ้านต้นไม้สูง ต.ปะลุรู อ.สุไหงปาดี จ.นราธิวาส ช่วง กม. 5+410 ถึง กม.8+700** |
| งบประมาณ | ปี 2568 = 15,722,000 บาท |
| ผู้รับผิดชอบ | องค์การบริหารส่วนจังหวัดนราธิวาส |
| หน่วยงานที่เกี่ยวข้อง | - |

| หัวข้อ | รายละเอียด |
|---|---|
| **8.6 กิจกรรมหลักที่ 6** | **พัฒนาโครงสร้างพื้นฐานทางด้านเกษตรชุมชน สวนมะพร้าว**<br>1) ก่อสร้างและปรับปรุงถนนลูกรัง ระยะที่ 1 กว้าง 6.00 ม. ยาว 2,020.00 ม. หรือมีพื้นที่ไม่น้อยกว่า 12,120.00 ตร.ม. (6,529,000 บาท)<br>2) ก่อสร้างและปรับปรุงถนนลูกรัง ระยะที่ 2 กว้าง 6.00 ม. ยาว 930.00 ม. หรือมีพื้นที่ไม่น้อยกว่า 5,580.00 ตร.ม. โดยรวมตลอดทั้งสาย กว้าง 6.00 ม. ยาวรวม 2,950.00 ม. หรือมีพื้นที่รวมไม่น้อยกว่า 17,700.00 ม. (7,302,000) |
| งบประมาณ | ปี 2568 = 13,831,000 บาท |
| ผู้รับผิดชอบ | เทศบาลเมืองสุไหงโก-ลก |
| หน่วยงานที่เกี่ยวข้อง | - |
| **8.7 กิจกรรมหลักที่ 7** | **งานปรับปรุงผิวจราจร ติดตั้งป้ายให้ข้อมูล ติดตั้งป้ายจราจร ติดตั้งราวกันอันตราย และปรับปรุงระบบไฟฟ้าแสงสว่าง ทางหลวงหมายเลข 4155 ระหว่าง กม. 0+000 – กม.10+896 (เป็นช่วงๆ) อำเภอบาเจาะ อำเภอเมืองนราธิวาส จังหวัดนราธิวาส, ทางหลวงหมายเลข 42 ระหว่าง กม.157+056 – กม.229+762 (เป็นช่วงๆ) อำเภอบาเจาะ อำเภอยี่งอ อำเภอตากใบ จังหวัดนราธิวาส, ทางหลวงหมายเลข 4084 ระหว่าง กม.0+000 - กม.18+243 (เป็นช่วงๆ) อำเภอเมืองนราธิวาส อำเภอตากใบ จังหวัดนราธิวาส** |
| งบประมาณ | ปี 2568 = 50,000,000 บาท |
| ผู้รับผิดชอบ | แขวงทางหลวงนราธิวาส |
| หน่วยงานที่เกี่ยวข้อง | - |

| หัวข้อ | รายละเอียด |
|---|---|
| **8.8 กิจกรรมหลักที่ 8** | **งานปรับปรุงผิวจราจร ติดตั้งป้ายให้ข้อมูล ติดตั้งป้ายจราจร ติดตั้งราวกันอันตราย และปรับปรุงระบบไฟฟ้าแสงสว่าง ทางหลวงหมายเลข 4055 ระหว่าง กม.0+000 - กม.65+759 (เป็นช่วงๆ) อำเภอเมืองนราธิวาส อำเภอระแงะ อำเภอสุคิริน อำเภอจะแนะ อำเภอแว้ง จังหวัดนราธิวาส, ทางหลวงหมายเลข 4217 ระหว่าง กม.0+000 - กม.22+676 (เป็นช่วงๆ) อำเภอจะแนะ อำเภอสุคิริน จังหวัดนราธิวาส , ทางหลวงหมายเลข 4062 ระหว่าง กม.0+000 - กม.42+388 (เป็นช่วงๆ) อำเภอสุคิริน อำเภอแว้ง จังหวัดนราธิวาส** |
| งบประมาณ | ปี 2568 = 49,995,000 บาท |
| ผู้รับผิดชอบ | แขวงทางหลวงนราธิวาส |
| หน่วยงานที่เกี่ยวข้อง | - |
| **8.9 กิจกรรมหลักที่ 9** | **งานเพิ่มประสิทธิภาพทางหลวง ทางหลวงหมายเลข 4057 ระหว่าง กม.0+000 - กม.26+721 (เป็นช่วงๆ) อำเภอสุไหงโก-ลก อำเภอแว้ง จังหวัดนราธิวาส , ทางหลวงหมายเลข 4193 ระหว่าง กม.0+000 - 15+799 (เป็นช่วงๆ) อำเภอสุไหงปาดี อำเภอแว้ง จังหวัดนราธิวาส, ทางหลวงหมายเลข 4115 ระหว่าง กม.0+000 - กม.14+970 อำเภอแว้ง อำเภอสุคิริน จังหวัดนราธิวาส** |
| งบประมาณ | ปี 2568 = 39,500,000 บาท |
| ผู้รับผิดชอบ | แขวงทางหลวงนราธิวาส |
| หน่วยงานที่เกี่ยวข้อง | - |
| **8.10 กิจกรรมหลักที่ 10** | **งานเพิ่มประสิทธิภาพทางหลวง ทางหลวงหมายเลข 4056 ระหว่าง กม.0+000 - กม.53+238 (เป็นช่วงๆ) อำเภอเมืองนราธิวาส อำเภอสุไหงปาดี อำเภอเจาะไอร้อง อำเภอสุไหงโก-ลก จังหวัดนราธิวาส, ทางหลวงหมายเลข 4322 ระหว่าง กม.0+000 - 1+934 (เป็นช่วงๆ) อำเภอเจาะไอร้อง จังหวัดนราธิวาส, ทางหลวงหมายเลข 4323 ระหว่าง กม.0+000 - กม.1+103 (เป็นช่วงๆ) อำเภอสุไหงปาดี จังหวัดนราธิวาส** |
| งบประมาณ | ปี 2568 = 39,000,000 บาท |
| ผู้รับผิดชอบ | แขวงทางหลวงนราธิวาส |
| หน่วยงานที่เกี่ยวข้อง | - |

| หัวข้อ | รายละเอียด |
|---|---|
| **8.11 กิจกรรมหลักที่ 11** | **งานปรับปรุงทางหลวง และอุปกรณ์อำนวยความปลอดภัย ทางหลวงหมายเลข 4056 ระหว่าง กม.0+000 - กม.53+238 (เป็นช่วงๆ) อำเภอเมืองนราธิวาส อำเภอสุไหงปาดี อำเภอเจาะไอร้อง อำเภอสุไหงโก-ลก จังหวัดนราธิวาส, ทางหลวงหมายเลข 4322 ระหว่าง กม.0+000 - 1+934 (เป็นช่วงๆ) อำเภอเจาะไอร้อง จังหวัดนราธิวาส, ทางหลวงหมายเลข 4323 ระหว่าง กม.0+000 - กม.1+103 (เป็นช่วงๆ) อำเภอสุไหงปาดี จังหวัดนราธิวาส** |
| งบประมาณ | ปี 2568 = 20,000,000 บาท |
| ผู้รับผิดชอบ | แขวงทางหลวงนราธิวาส |
| หน่วยงานที่เกี่ยวข้อง | - |
| **8.122 กิจกรรมหลักที่ 12** | **งานปรับปรุงทางหลวง และอุปกรณ์อำนวยความปลอดภัย ทางหลวงหมายเลข 4058 ระหว่าง กม.0+250 - กม.31+636 (เป็นตอนๆ) อำเภอระแงะ อำเภอรือเสาะ จังหวัดนราธิวาส, ทางหลวงหมายเลข 4107 ระหว่าง กม.0+000 - กม.11+552 อำเภอระแงะ จังหวัดนราธิวาส** |
| งบประมาณ | ปี 2568 = 19,950,000 บาท |
| ผู้รับผิดชอบ | แขวงทางหลวงนราธิวาส |
| หน่วยงานที่เกี่ยวข้อง | - |
| **8.13 กิจกรรมหลักที่ 13** | **งานติดตั้งและปรับปรุงไฟฟ้าแสงสว่าง ทางหลวงหมายเลข 4266 ระหว่าง กม.0+000 - กม.13+873 (เป็นช่วงๆ) อำเภอสุคิริน อำเภอสุไหงปาดี จังหวัดนราธิวาส, ทางหลวงหมายเลข 4364 ระหว่าง กม.0+000 - กม.0+720 (เป็นช่วงๆ) อำเภอแว้ง จังหวัดนราธิวาส** |
| งบประมาณ | ปี 2568 = 9,990,000 บาท |
| ผู้รับผิดชอบ | แขวงทางหลวงนราธิวาส |
| หน่วยงานที่เกี่ยวข้อง | - |

| หัวข้อ | รายละเอียด |
|---|---|
| **8.14 กิจกรรมหลักที่ 14** | **งานติดตั้งและปรับปรุงไฟฟ้าแสงสว่าง ทางหลวงหมายเลข 4136 ระหว่าง กม.1+158 - กม.20+045 (เป็นช่วงๆ) อำเภอเมืองนราธิวาส จังหวัดนราธิวาส, ทางหลวงหมายเลข 4321 ระหว่าง กม.0+000 - กม.3+127 (เป็นช่วงๆ) อำเภอเมืองนราธิวาส จังหวัดนราธิวาส , ทางหลวงหมายเลข 4327 ระหว่าง กม.0+000 - กม.6+460 อำเภอตากใบ จังหวัดนราธิวาส** |
| งบประมาณ | ปี 2568 = 9,950,000 บาท |
| ผู้รับผิดชอบ | แขวงทางหลวงนราธิวาส |
| หน่วยงานที่เกี่ยวข้อง | - |
| **8.15 กิจกรรมหลักที่ 15** | **งานติดตั้งและปรับปรุงไฟฟ้าแสงสว่าง ทางหลวงหมายเลข 4207 ระหว่าง กม.0+000 - กม.25+340 (เป็นช่วงๆ) อำเภอสุคิริน จังหวัดนราธิวาส, ทางหลวงหมายเลข 4066 ระหว่าง กม.0+000 - กม.18+000 (เป็นช่วงๆ) อำเภอยี่งอ อำเภอรือเสาะ จังหวัดนราธิวาส, ทางหลวงหมายเลข 4273 ระหว่าง กม.16+700 - กม.33+425 (เป็นช่วงๆ) อำเภอศรีสาคร จังหวัดนราธิวาส** |
| งบประมาณ | ปี 2568 = 9,900,000 บาท |
| ผู้รับผิดชอบ | แขวงทางหลวงนราธิวาส |
| หน่วยงานที่เกี่ยวข้อง | - |
| **9. หน่วยงานดำเนินการ** | แขวงทางหลวงนราธิวาส<br>องค์การบริหารส่วนจังหวัดนราธิวาส<br>เทศบาลเมืองสุไหงโก-ลก |
| **10. ระยะเวลาในการดำเนินงาน** | 1 ปี (ปีงบประมาณ พ.ศ. 2568) |
| **11. งบประมาณ** | รวมทั้งสิ้น 382,833,000 บาท |
| **12. ผลผลิต (output)** | ถนนได้รับการปรับปรุงซ่อมสร้าง สะพาน ไฟฟ้าแสงสว่าง และอุปกรณ์อำนวยความปลอดภัยทางถนน เป็นไปตามแบบมาตรฐานและระยะเวลาที่กำหนด |
| **13. ผลลัพธ์จากการดำเนินโครงการ (Outcome)** | การใช้เส้นทางสัญจรไป-มาของประชาชนและนักท่องเที่ยวได้รับความสะดวกมากขึ้น ลดปัญหาการเกิดอุบัติเหตุ |

**แบบ จ. 1-1**
**(Project Brief รายโครงการ)**

**โครงการแบบย่อ (Project Brief) ของโครงการภายใต้งบประมาณของจังหวัด**

**ประเด็นการพัฒนาจังหวัดนราธิวาส :** 2.พัฒนาคุณภาพชีวิต ลดความเหลื่อมล้ำ อนุรักษ์ทรัพยากรธรรมชาติและสิ่งแวดล้อมอย่างเป็นระบบ และบริหารจัดการโครงสร้างพื้นฐานที่ทันสมัย นำไปสู่ความมั่นคงและสันติสุขที่ยั่งยืน

| หัวข้อ | รายละเอียด |
|---|---|
| **1. ชื่อโครงการสำคัญ** | **4. โครงการบริหารจัดการ ฟื้นฟูและพัฒนาแหล่งน้ำ** |
| **2. ชื่อแผนงาน** | การพัฒนาโครงสร้างพื้นฐานและสาธารณูปโภคพื้นฐาน การเดินทางและการขนส่งอัจฉริยะ เพื่อยกระดับคุณภาพชีวิตที่เป็นมิตรกับสิ่งแวดล้อม |
| **3. แนวทางการพัฒนา** | ส่งเสริมความร่วมมือของทุกองค์การและภาคประชาชนในการบริหารและจัดการทรัพยากรธรรมชาติและสิ่งแวดล้อมให้เกิดความเป็นธรรมและยั่งยืน<br>ส่งเสริมและสนับสนุนให้มีการพัฒนาโครงสร้างพื้นฐานที่ทันสมัยเพื่อสร้างการเติบโตทางเศรษฐกิจและยกระดับคุณภาพชีวิต ความปลอดภัยของประชาชน |
| **4. หลักการและเหตุผล** | พื้นที่จังหวัดชายแดนภาคใต้เป็นพื้นที่ที่มีผู้คนและสังคมวัฒนธรรมหลากหลาย และอุดมสมบูรณ์ไปด้วยทรัพยากรธรรมชาติและผู้คนส่วนใหญ่ประกอบอาชีพทางเกษตรกรรมเป็นหลักและสร้างสรรค์สังคมชุมชนในแถบนี้ให้ดำรงอยู่ได้ตั้งแต่อดีตจนถึงปัจจุบัน อย่างไรก็ดี การพัฒนาพื้นที่จังหวัดชายแดนภาคใต้ในช่วงที่ผ่านมาโดยเฉพาะการพัฒนาเศรษฐกิจ สังคม การศึกษา รวมทั้งการแก้ไขปัญหาความเดือดร้อนของประชาชน ยังขาดมิติการพัฒนาเชิงยุทธศาสตร์ และไม่สามารถพัฒนาคุณภาพชีวิตได้อย่างมีประสิทธิภาพ หากหมู่บ้านและตำบลมีแผนแม่บทชุมชนของตนเอง จะส่งผลให้การแก้ไขปัญหาต่างๆ รวมทั้งการพัฒนาคุณภาพชีวิตของประชาชนมีประสิทธิภาพและประสิทธิผลมากยิ่งขึ้น<br>โดยในจังหวัดนราธิวาส ประกอบด้วย 13 อำเภอ ซึ่งแต่ละพื้นที่จะมีภูเขาล้อมรอบและแหล่งน้ำที่เกิดจาก |

| หัวข้อ | รายละเอียด |
|---|---|
| | ธรรมชาติ และเป็นพื้นที่ที่มีฝนตกชุกตลอดทั้งปี ทำให้เกิดปัญหาตลิ่งกัดเซาะ จึงมีความจำเป็นในการสร้างเขื่อนป้องกันตลิ่ง ป้องกันสภาพปัจจุบันพื้นที่ริมตลิ่งมีปัญหาการทรุดตัว ถูกน้ำกัดเซาะเป็นผลทำให้เกิดความเสียหายและจะขยายวงกว้าง และรุนแรงเพิ่มขึ้นเรื่อย ๆ สร้างความเสียหายต่อชีวิตและทรัพย์สินของประชาชน จึงมีความจำเป็นต้องก่อสร้างเขื่อนเพื่อป้องกันถูกน้ำกัดเซาะ |
| **5. วัตถุประสงค์ของโครงการ** | 1. เพื่อป้องกันและแก้ไขปัญหาการกัดเซาะตลิ่งคลอง<br>2. เพื่อบรรเทาความเสียหายของราษฎรที่ได้รับผลกระทบจากการพังทลายของตลิ่ง เนื่องจากการกัดเซาะของกระแสน้ำ<br>3. เพื่อเสริมสร้างคุณภาพชีวิต สร้างความมั่นคงของประชาชนและรัฐ ทำให้ประชาชนมีความรู้สึกที่ดีต่อภาครัฐ |
| **6. ตัวชี้วัดและค่าเป้าหมาย** | ก่อสร้างเขื่อนได้ตามเป้าหมาย ตามระยะเวลาที่กำหนดและถูกต้องตามรูปแบบและรายการ (ร้อยละ 100)<br>ขุดลอกคูระบายน้ำและส่งน้ำถูกต้องตามปริมาณงาน (ร้อยละ 100) |
| **7. พื้นที่เป้าหมาย** | อำเภอเมืองนราธิวาส อำเภอบาเจาะ อำเภอสุไหงปาดี จังหวัดนราธิวาส |
| **8. กิจกรรมหลัก** | |
| **8.1 กิจกรรมหลักที่ 1** | **ก่อสร้างเขื่อนป้องกันตลิ่งริมคลองยะกัง บ้านทุเรียนนก หมู่ที่ 10 ตำบลลำภู อำเภอเมืองนราธิวาส จังหวัดนราธิวาส ความยาว 200 เมตร** |
| งบประมาณ | ปี 2568 = 24,300,000 บาท |
| ผู้รับผิดชอบ | สำนักงานโยธาธิการและผังเมืองจังหวัดนราธิวาส |
| หน่วยงานที่เกี่ยวข้อง | - |
| **8.2 กิจกรรมหลักที่ 2** | **ขุดลอกคูระบายน้ำและส่งน้ำพื้นที่สาธารณประโยชน์ หมู่ที่ 3 ตำบลบาเระใต้ อำเภอบาเจาะ จังหวัดนราธิวาส ขนาดปากกว้าง 2.00 เมตร ยาว 10,000 เมตร ลึกเฉลี่ย 1.50 เมตร** |
| งบประมาณ | ปี 2568 = 1,157,600 บาท |
| ผู้รับผิดชอบ | ที่ทำการปกครองอำเภอบาเจาะ |
| หน่วยงานที่เกี่ยวข้อง | - |

| หัวข้อ | รายละเอียด |
|---|---|
| **8.3 กิจกรรมหลักที่ 3** | **ก่อสร้างเขื่อนป้องกันตลิ่งคลองด้านหลังองค์การบริหารส่วนตำบลกาวะ บ้านบาโงฮูมอ หมู่ที่ 5 ตำบลกาวะ อำเภอสุไหงปาดี จังหวัดนราธิวาส** |
| งบประมาณ | ปี 2568 = 8,185,000 บาท |
| ผู้รับผิดชอบ | สำนักงานส่งเสริมการปกครองท้องถิ่นจังหวัดนราธิวาส |
| หน่วยงานที่เกี่ยวข้อง | องค์การบริหารส่วนตำบลกาวะ |
| **8.4 กิจกรรมหลักที่ 4** | **ก่อสร้างเขื่อนป้องกันตลิ่งบริเวณสะพานโตะกาบา บ้านกาวะ หมู่ที่ 2 ตำบลกาวะ อำเภอสุไหงปาดี จังหวัดนราธิวาส** |
| งบประมาณ | ปี 2568 = 9,196,000 บาท |
| ผู้รับผิดชอบ | สำนักงานส่งเสริมการปกครองท้องถิ่นจังหวัดนราธิวาส |
| หน่วยงานที่เกี่ยวข้อง | องค์การบริหารส่วนตำบลกาวะ |
| **9. หน่วยงานดำเนินการ** | สำนักงานโยธาธิการและผังเมืองจังหวัดนราธิวาส<br>ที่ทำการปกครองอำเภอบาเจาะ<br>สำนักงานส่งเสริมการปกครองท้องถิ่นจังหวัดนราธิวาส<br>ร่วมกับ องค์การบริหารส่วนตำบลกาวะ |
| **10. ระยะเวลาในการดำเนินงาน** | 1 ปี (ปีงบประมาณ พ.ศ. 2568) |
| **11. งบประมาณ** | รวมทั้งสิ้น 42,838,600 บาท |
| **12. ผลผลิต (output)** | ก่อสร้างเขื่อนป้องกันตลิ่งได้ตามเป้าหมาย ตามระยะเวลาที่กำหนด และถูกต้องตามรูปแบบและรายการขุดลอกคูระบายน้ำและส่งน้ำถูกต้องตามปริมาณงาน |
| **13. ผลลัพธ์จากการดำเนินโครงการ (Outcome)** | ป้องกันและแก้ไขปัญหาการกัดเซาะตลิ่งคลอง เพื่อบรรเทาความเสียหายของราษฎรที่ได้รับผลกระทบจากการพังทลายของตลิ่ง เนื่องจากการกัดเซาะของกระแสน้ำ และลดการสูญเสียในชีวิตและทรัพย์สินของประชาชนในจังหวัดนราธิวาส |

**แบบ จ. 1-1**
**(Project Brief รายโครงการ)**

**โครงการแบบย่อ (Project Brief) ของโครงการภายใต้งบประมาณของจังหวัด**

**ประเด็นการพัฒนาจังหวัดนราธิวาส :** 2.พัฒนาคุณภาพชีวิต ลดความเหลื่อมล้ำ อนุรักษ์ทรัพยากรธรรมชาติและสิ่งแวดล้อมอย่างเป็นระบบ และบริหารจัดการโครงสร้างพื้นฐานที่ทันสมัย นำไปสู่ความมั่นคงและสันติสุขที่ยั่งยืน

| หัวข้อ | รายละเอียด |
|---|---|
| **1. ชื่อโครงการสำคัญ** | **5. โครงการส่งเสริมสุขภาพ เสริมสร้างการมีสุขภาวะที่ดี และเตรียมความพร้อมเข้าสู่สังคมสูงอายุ** |
| **2. ชื่อแผนงาน** | การพัฒนาสังคมและคุณภาพชีวิต |
| **3. แนวทางการพัฒนา** | พัฒนาและส่งเสริมการศึกษา การเรียนรู้ การพัฒนาทักษะและสมรรถนะอาชีพ และสร้างสภาพแวดล้อมให้เอื้อต่อการพัฒนาคนในทุกช่วงวัย |
| **4. หลักการและเหตุผล** | ประเทศไทยได้เข้าสู่สังคมผู้สูงอายุมาตั้งแต่ปี พ.ศ. 2548 คือ มีสัดส่วนผู้สูงอายุคิดเป็นร้อยละ 10.3 ของประชากรทั้งประเทศ และมีแนวโน้มว่าจำนวนผู้สูงอายุจะเพิ่มขึ้นอย่างรวดเร็วและต่อเนื่อง โดยปี พ.ศ. 2560 พ.ศ 2564 และ พ.ศ. 2567 มีจำนวนผู้สูงอายุเพิ่มขึ้นร้อยละ 10.7 12.2 และ 14.9 ตามลำดับ และล่าสุด ในปี พ.ศ. 2560 ประเทศไทยมีสัดส่วนจำนวนผู้สูงอายุเพิ่มขึ้นเป็นร้อยละ 16.7 ของประชากรทั้งประเทศ (ที่มา : รายงานการสำรวจประชากรสูงอายุในประเทศไทย พ.ศ 2560,สำนักงานสถิติแห่งชาติ) และจากการคาดประมาณประชากร ของประเทศไทย พ.ศ. 2563 - 2583 คาดว่าประเทศไทยจะกลายเป็นสังคมผู้สูงอายุอย่างสมบูรณ์ ในปี พ.ศ. 2564 และจะเป็นสังคมผู้สูงวัยระดับสุดยอดในปี พ.ศ. 2574 การเข้าสู่สังคมผู้สูงอายุอย่างรวดเร็วนี้ ส่งผลต่อสภาวะเศรษฐกิจและสังคมของประเทศไทยที่ยังไม่สามารถปรับตัวให้ทันกับการเปลี่ยนแปลง รัฐบาลจึงจำเป็นต้องวางแผนรับมือทั้งในการพัฒนาเศรษฐกิจและสังคม ตลอดจนเตรียมการในด้านสวัสดิการบริการและสร้างหลักประกันต่างๆ เพื่อรองรับประชากรสูงอายุในอนาคต |

| หัวข้อ | รายละเอียด |
|---|---|
| | จากสถิติปี 2565 จังหวัดนราธิวาสมีผู้สูงอายุมากถึง 101,146 คน คิดเป็นร้อยละ 11 ของประชากรในจังหวัด ดังนั้น จึงมีความจำเป็นต้องดำเนินการพัฒนาศักยภาพเครือข่ายเพื่อส่งเสริมการมีส่วนร่วมทางสังคมของผู้สูงอายุ โดยเสริมสร้างความเข้มแข็งในการทำงานร่วมกันเพื่อการพัฒนาศักยภาพและส่งเสริมคุณภาพชีวิตผู้สูงอายุ เพื่อให้คุณภาพชีวิตของผู้สูงอายุในจังหวัดดีขึ้นอย่างเป็นระบบ |
| **5. วัตถุประสงค์ของโครงการ** | 1. เสริมสร้างความเข้มแข็งและพัฒนาแนวทางการดำเนินงานสูงอายุ และเครือข่ายผู้สูงอายุ<br>2. เพื่อพัฒนาคุณภาพชีวิตผู้สูงอายุ ให้มีความมั่นคงในชีวิต มีทักษะการดำรงชีวิต เรียนรู้พัฒนาตลอดชีวิต มีส่วนร่วมในกิจกรรมสังคม<br>3. ผู้สูงอายุที่มีศักยภาพ มีงานทำและรายได้เหมาะสม และส่งเสริมความร่วมมือเครือข่ายเพื่อการมีอาชีพของผู้สูงอายุ<br>4. เพื่อส่งเสริมให้ประชาชนออกกำลังกาย เล่นกีฬา สร้างสุขด้วยกีฬา ให้กับประชาชนทุกกลุ่มวัย |
| **6. ตัวชี้วัดและค่าเป้าหมาย** | 1. ผู้สูงอายุมีความเป็นอยู่ที่ดีขึ้นอย่างต่อเนื่อง สัดส่วนผู้สูงอายุที่ประสบปัญหาความยากจนหลายมิติลดลงเฉลี่ยร้อยละ 10/ปี<br>2. ประชาชนออกกำลังกาย วันละ 30 นาที อย่างน้อยสัปดาห์ละ 3 วัน |
| **7. พื้นที่เป้าหมาย** | ทุกอำเภอในจังหวัดนราธิวาส |
| **8. กิจกรรมหลัก** | |
| **8.1 กิจกรรมหลักที่ 1**<br>งบประมาณ<br>ผู้รับผิดชอบ<br><br>หน่วยงานที่เกี่ยวข้อง | **พัฒนาศักยภาพผู้สูงอายุจังหวัดนราธิวาส**<br>222,000 บาท ต่อปี<br>สำนักงานพัฒนาสังคมและความมั่นคงของมนุษย์จังหวัดนราธิวาส<br>- |

| หัวข้อ | รายละเอียด |
|---|---|
| **8.2 กิจกรรมหลักที่ 2**<br>งบประมาณ<br>ผู้รับผิดชอบ<br>หน่วยงานที่เกี่ยวข้อง | **พัฒนาศักยภาพส่งเสริมการกีฬาจังหวัดนราธิวาส**<br>10,300,000 บาท ต่อปี<br>สำนักงานการท่องเที่ยวและกีฬาจังหวัดนราธิวาส<br>- |
| **9. หน่วยงานดำเนินการ** | สำนักงานพัฒนาสังคมและความมั่นคงของมนุษย์จังหวัดนราธิวาส<br>สำนักงานการท่องเที่ยวและกีฬาจังหวัดนราธิวาส |
| **10. ระยะเวลาในการดำเนินงาน** | 3 ปี (ปีงบประมาณ พ.ศ. 2568 - 2570) |
| **11. งบประมาณ** | รวมทั้งสิ้น 31,566,000 บาท |
| **12. ผลผลิต (output)** | 1. ผู้สูงอายุได้รับการสงเสริมและพัฒนาศักยภาพให้มีคุณภาพชีวิตที่ดี<br>2.ประชาชนออกกำลังกาย เล่นกีฬา อย่างสม่ำเสมอ |
| **13. ผลลัพธ์จากการดำเนินโครงการ (Outcome)** | 1. ผู้สูงอายุมีคุณภาพชีวิตที่ดี มีความมั่นคงในชีวิต มีทักษะการดำรงชีวิต เรียนรู้พัฒนาตลอดชีวิต มีส่วนร่วมในกิจกรรมสังคม สร้างมูลค่าเพิ่มให้แก่สังคมผู้สูงอายุที่มีศักยภาพ มีงานทำและรายได้เหมาะสม สามารถเป็นแกนนำของกลุ่มได้<br>2. ประชาชนมีสุขภาพดี ลดป่วย ลดโรค สุขภาวะดี |

**แบบ จ. 1-1**
**(Project Brief รายโครงการ)**

**โครงการแบบย่อ (Project Brief) ของโครงการภายใต้งบประมาณของจังหวัด**

**ประเด็นการพัฒนาจังหวัดนราธิวาส :** 2.พัฒนาคุณภาพชีวิต ลดความเหลื่อมล้ำ อนุรักษ์ทรัพยากรธรรมชาติและสิ่งแวดล้อมอย่างเป็นระบบ และบริหารจัดการโครงสร้างพื้นฐานที่ทันสมัย นำไปสู่ความมั่นคงและสันติสุขที่ยั่งยืน

| หัวข้อ | รายละเอียด |
|---|---|
| **1. ชื่อโครงการสำคัญ** | **6. โครงการส่งเสริมการศึกษา การเรียนรู้ การพัฒนาทักษะและสมรรถนะด้านอาชีพ** |
| **2. ชื่อแผนงาน** | ส่งเสริมการศึกษา การเรียนรู้ การพัฒนาทักษะและสมรรถนะด้านอาชีพ บนฐานเทคโนโลยีดิจิทัล |
| **3. แนวทางการพัฒนา** | พัฒนาและส่งเสริมการศึกษา การเรียนรู้ การพัฒนาทักษะและสมรรถนะอาชีพ และสร้างสภาพแวดล้อมให้เอื้อต่อการพัฒนาคนในทุกช่วงวัย |
| **4. หลักการและเหตุผล** | การเป็นพลเมืองที่ดีในสังคมพหุปัญญาของมนุษย์ที่หลากหลาย การศึกษาเป็นรากฐานสำคัญในการพัฒนาประเทศให้มีความเจริญก้าวหน้าไปในทิศทางที่พึงประสงค์ และเป็นองค์ประกอบสำคัญที่จำเป็นสำหรับบุคคลทุกเพศทุกวัย โดยเฉพาะผู้ที่อยู่ในวัยศึกษาเล่าเรียน เพื่อให้มีคุณภาพชีวิตที่ดี มีความรู้ เจตคติ ค่านิยมและวัฒนธรรมประเพณีอันดีงาม ตามเจตนารมณ์ของพระราชบัญญัติการศึกษาขั้นพื้นฐาน พ.ศ. 2542 และฉบับปรับปรุง ฉบับที่ 2 พ.ศ. 2545 มาตราที่ 6 ที่กำหนดให้ “การศึกษาต้องเป็นไปเพื่อพัฒนาคุณภาพคนไทยให้เป็นมนุษย์ที่สมบูรณ์ทั้งทางร่างกาย จิตใจ สติปัญญา ความรู้ และคุณธรรม จริยธรรม”<br>การพัฒนาทักษะอาชีพ การส่งเสริมการเรียนรู้ ให้คนทุกช่วงวัยที่เอื้อต่อการพัฒนาทักษะ ให้ประชาชนเกิดกระบวนการคิด มีความรู้ ทักษะในการประกอบอาชีพ สามารถสร้างงาน และสร้างอาชีพให้กับตนเองมีอาชีพเสริมเพิ่มรายได้แก่ตนเองและครอบครัวได้ |

| หัวข้อ | รายละเอียด |
|---|---|
| **5. วัตถุประสงค์ของโครงการ** | 1. เพื่อส่งเสริมความร่วมมือของเครือข่ายการจัดการศึกษาและการมีส่วนร่วมของส่วนราชการ หน่วยงาน สถานศึกษา ครอบครัว องค์กรชุมชน องค์กรเอกชน องค์กรวิชาชีพ สถาบันศาสนา สถาบันประกอบการ และสถาบันที่จัดการศึกษาอื่น<br>2. เพื่อยกระดับคุณภาพการศึกษาและการเรียนรู้ให้มีคุณภาพ เท่าเทียม และทั่วถึงตามบริบทของจังหวัด<br>3. เพื่อพัฒนาทักษะผู้เรียน สร้างองค์ความรู้และนำเทคโนโลยีและนวัตกรรมการเกษตรมาประยุกต์ใช้ให้เหมาะสมในการทำการเกษตรสมัยใหม่<br>4.เพื่อเพิ่มทักษะด้านอาชีพ สร้างโอกาสและทางเลือกในการประกอบอาชีพให้กับกลุ่มเป้าหมาย ให้สามารถสร้างรายได้ด้วยตนเอง |
| **6. ตัวชี้วัดและค่าเป้าหมาย** | 1. ร้อยละของส่วนราชการ หน่วยงาน สถานศึกษา ครอบครัว องค์กรชุมชน องค์กรเอกชน องค์กรวิชาชีพ สถาบันศาสนา สถาบันประกอบการ และสถาบันที่จัดการศึกษาอื่น เข้าร่วมโครงการ (ร้อยละ 100)<br>2.ร้อยละของนักเรียนนักศึกษาตามเป้าหมายที่ได้รับการอบรมพัฒนาทักษะด้านอาชีพ/เข้าร่วมโครงการ (ร้อยละ 100)<br>3.ร้อยละ 60 ของผู้ผ่านการฝึกอบรม มีรายได้เพิ่มขึ้นจากเดิมไม่น้อยกว่า ร้อยละ 30 |
| **7. พื้นที่เป้าหมาย** | ทุกอำเภอในจังหวัดนราธิวาส |
| **8. กิจกรรมหลัก** | |
| **8.1 กิจกรรมหลักที่ 1** | **พัฒนาเยาวชนด้านเทคโนลียีและนวัตกรรมการเกษตรเพื่อการมีงานทำ** |
| งบประมาณ | ปี 2568 = 913,000 บาท<br>ปี 2569 = 289,000 บาท<br>ปี 2570 = 289,000 บาท |
| ผู้รับผิดชอบ | สำนักงานศึกษาธิการจังหวัดนราธิวาส |
| หน่วยงานที่เกี่ยวข้อง | - |

| หัวข้อ | รายละเอียด |
|---|---|
| **8.2 กิจกรรมหลักที่ 2** | **“พ่อเมืองพบชาวศึกษา” เพื่อยกระดับคุณภาพการศึกษาและประสิทธิภาพการศึกษาจังหวัด** |
| งบประมาณ | ปี 2569 = 778,400 บาท<br>ปี 2570 = 400,000 บาท |
| ผู้รับผิดชอบ | สำนักงานศึกษาธิการจังหวัดนราธิวาส |
| หน่วยงานที่เกี่ยวข้อง | - |
| **8.3 กิจกรรมหลักที่ 3** | **การสร้าง “นวัตกรต้นแบบนราธิวาส” (Innovation Plaster in Narathiwat)** |
| งบประมาณ | ปี 2569 = 1,980,000 บาท<br>ปี 2570 = 1,980,000 บาท |
| ผู้รับผิดชอบ | สำนักงานศึกษาธิการจังหวัดนราธิวาส |
| หน่วยงานที่เกี่ยวข้อง | - |
| **8.4 กิจกรรมหลักที่ 4** | **พัฒนาศักยภาพและยกระดับความรู้ สร้างอาชีพช่างพลังงานชุมชน** |
| งบประมาณ | ปี 2568 = 780,000 บาท |
| ผู้รับผิดชอบ | สำนักงานพลังงานจังหวัดนราธิวาส |
| หน่วยงานที่เกี่ยวข้อง | - |
| **8.5 กิจกรรมหลักที่ 5** | **เพิ่มผลิตภาพแรงงานเพื่อยกระดับรายได้ให้พ้นเกณฑ์ความยากจน** |
| งบประมาณ | 451,000บาท ต่อปี |
| ผู้รับผิดชอบ | สำนักงานแรงงานจังหวัดนราธิวาส |
| หน่วยงานที่เกี่ยวข้อง | - |
| **9. หน่วยงานดำเนินการ** | สำนักงานศึกษาธิการจังหวัดนราธิวาส<br>สำนักงานพลังงานจังหวัดนราธิวาส<br>สำนักงานแรงงานจังหวัดนราธิวาส |
| **10. ระยะเวลาในการดำเนินงาน** | 3 ปี (ปีงบประมาณ พ.ศ. 2568 - 2570) |
| **11. งบประมาณ** | รวมทั้งสิ้น 9,362,700 บาท |

| หัวข้อ | รายละเอียด |
|---|---|
| **12. ผลผลิต (output)** | 1.ส่วนราชการ หน่วยงาน สถานศึกษา ครอบครัว องค์กรชุมชน องค์กรเอกชน องค์กรวิชาชีพ สถาบันศาสนา สถาบันประกอบการ และสถาบันที่จัดการศึกษาอื่น ที่เข้าร่วมโครงการได้รับรู้แนวทางการขับเคลื่อนการพัฒนาคุณภาพการศึกษาของจังหวัดนราธิวาส ส่งผลต่อคุณภาพการศึกษาของจังหวัดนราธิวาสในอนาคตต่อไป<br>2. ผู้ได้รับความเดือนร้อนด้านอาชีพ ครัวเรือนยากจนและกลุ่มเปราะบาง ได้รับการพัฒนาด้านอาชีพมีงานทำและมีรายได้เพิ่มขึ้น<br>3. ประชาชนได้รับการพัฒนาทักษะด้านอาชีพให้มีความสามารถในการประกอบอาชีพหลัก อาชีพเสริม สร้างเศรษฐกิจในชุมชน |
| **13. ผลลัพธ์จากการดำเนินโครงการ (Outcome)** | 1. เครือข่ายการจัดการศึกษาในจังหวัดนราธิวาส ซึ่งประกอบด้วยส่วนราชการ หน่วยงาน สถานศึกษา ครอบครัว องค์กรชุมชน องค์กรเอกชน องค์กรวิชาชีพ สถาบันศาสนา สถาบันประกอบการ และสถาบันที่จัดการศึกษาอื่น ร่วมมือกันพัฒนาคุณภาพการศึกษา และมีการกำกับ ติดตามและประเมินผลตามกรอบการประเมินผลการปฏิบัติงานและตัวชี้วัดการดำเนินงานด้านการขับเคลื่อนการจัดการศึกษาของจังหวัด<br>2. คุณภาพการศึกษาของจังหวัดนราธิวาส ในภาพรวมเพิ่มขึ้น<br>3. ประชาชนมีโอกาสเข้าถึงการศึกษาที่มีคุณภาพที่เป็นมาตรฐานเสมอกันอย่างเท่าเทียมและทั่วถึง<br>4. รายได้ของประชาการกลุ่มคนยากจนและคนเปราะบางมีแนวโน้มเพิ่มขึ้น ส่งผลให้สัมประสิทธิ์ความไม่เสมอภาค (Gini Coefficient) ด้านรายได้ดีขึ้น<br>5. กระตุ้นเศรษฐกิจในจังหวัดนราธิวาสให้เศรษฐกิจระดับฐานรากมีความแข็งแรง |

# ภาคผนวก

ภาคผนวก ก

**รายการตรวจสอบการดำเนินการตามพระราชกฤษฎีกาว่าด้วยการบริหารงานเชิงพื้นที่แบบบูรณาการ พ.ศ. ๒๕๖๕**

**จังหวัดนราธิวาส**

---

| การดำเนินการ | ดำเนินการแล้ว | ไม่ได้ดำเนินการ |
|---|---|---|
| ๑) สำรวจความคิดเห็นของประชาชนในท้องถิ่นในจังหวัดด้วยวิธีหนึ่งวิธีใดดังต่อไปนี้<br>☑ มอบให้ส่วนราชการหน่วยงานของรัฐ สถาบันการศึกษา หรือบุคคลอื่นใดทำการศึกษาสำรวจความคิดเห็นของประชาชนในจังหวัด<br>☑ มอบให้ฝ่ายเลขานุการ ก.บ.จ. ดำเนินการหรือร่วมกับหน่วยงานอื่นทำการศึกษาสำรวจความคิดเห็นของประชาชนในจังหวัด<br>☐ มอบให้ฝ่ายเลขานุการ ก.บ.จ. ดำเนินการสำรวจความคิดเห็นของประชาชนในจังหวัด โดยการสำรวจผ่านระบบออนไลน์<br>☐ แต่งตั้งคณะอนุกรรมการของ ก.บ.จ. ขึ้นคณะหนึ่ง ทำหน้าที่ประสานงานเพื่อให้ได้ข้อมูลความคิดเห็นของประชาชนในจังหวัด<br>☐ ดำเนินการอื่นตามที่ ก.บ.จ. เห็นสมควร โดยดำเนินการ..... | ✓ | |
| ๒) จัดประชุมหารือร่วมกันระหว่างหัวหน้าส่วนราชการที่มีสถานที่ตั้งทำการอยู่ในจังหวัดไม่ว่าจะเป็นราชการบริหารส่วนภูมิภาคหรือราชการบริหารส่วนกลาง และผู้บริหารองค์กรปกครองส่วนท้องถิ่นทั้งหมดในจังหวัด รวมทั้งผู้แทนภาคประชาสังคม และผู้แทนภาคธุรกิจเอกชน เพื่อรับฟังความคิดเห็นเกี่ยวกับแผนพัฒนาจังหวัดตามมาตรา ๕๓/๑ แห่งพระราชบัญญัติระเบียบบริหารราชการแผ่นดิน พ.ศ. ๒๕๓๔ ซึ่งแก้ไขเพิ่มเติมโดยพระราชบัญญัติระเบียบบริหารราชการแผ่นดิน (ฉบับที่ ๗) พ.ศ. ๒๕๕๐ และมาตรา ๒๔ ของพระราชกฤษฎีกาว่าด้วยการบริหารงานเชิงพื้นที่แบบบูรณาการ พ.ศ. ๒๕๖๕ | ✓ | |
| ๓) การประชุมของ ก.บ.จ. เพื่อจัดทำและเห็นชอบแผนพัฒนาจังหวัดตามพระราชกฤษฎีกาว่าด้วยการบริหารงานเชิงพื้นที่แบบบูรณาการ พ.ศ. ๒๕๖๕ และนโยบาย หลักเกณฑ์ และวิธีการที่ ก.น.บ. กำหนด | ✓ | |

ข้าพเจ้าขอรับรองว่า ข้อความดังกล่าวข้างต้นเป็นความจริงทุกประการ ทั้งนี้ได้แนบรายงานการประชุมคณะกรรมการบริหารงานจังหวัดแบบบูรณาการ (ก.บ.จ.) มาพร้อมนี้ด้วย

(ลงชื่อ).....

(นายสนั่น พงษ์อักษร)

ผู้ว่าราชการจังหวัดนราธิวาส

# รายงานการประชุม
# คณะกรรมการบริหารงานจังหวัดแบบบูรณาการ
# จังหวัดนราธิวาส (ก.บ.จ.นราธิวาส)
# ครั้งที่ ๔/๒๕๖๖

## วันพุธที่ ๑๓ กันยายน ๒๕๖๖
## เวลา ๑๔.๐๐ น.

## ณ ห้องประชุมพระภิศัยสุนทรการ ชั้น ๔
## ศาลากลางจังหวัดนราธิวาส แห่งที่ ๒

**รายงานการประชุม**
**คณะกรรมการบริหารงานจังหวัดแบบบูรณาการจังหวัดนราธิวาส (ก.บ.จ.นราธิวาส)**
**ครั้งที่ ๔/๒๕๖๖**
**วันพุธที่ ๑๓ กันยายน ๒๕๖๖ เวลา ๑๔.๐๐ น.**
**ณ ห้องประชุมพระภิศัยสุนทรการ ชั้น ๔ ศาลากลางจังหวัดนราธิวาส แห่งที่ ๒**

**********

**<u>กรรมการผู้มาประชุม</u>**

| | | | |
|---|---|---|---|
| ๑. นายสนั่น | พงษ์อักษร | ผู้ว่าราชการจังหวัดนราธิวาส | ประธานกรรมการ |
| ๒. นายไพโรจน์ | จริตงาม | รองผู้ว่าราชการจังหวัดนราธิวาส | กรรมการ |
| ๓. นางวัลลีย์ | ปานดำ | คลังจังหวัดนราธิวาส | กรรมการ |
| ๔. นายเทอดศักดิ์ | รัญจวน | เกษตรและสหกรณ์จังหวัดนราธิวาส | กรรมการ |
| ๕. ดร.ปรวีร์ | พันธนียะ | ธนารักษ์พื้นที่นราธิวาส | กรรมการ |
| ๖. นางสุชาดา | พันธ์นรา | นายกเทศมนตรีเมืองสุไหงโก-ลก | กรรมการ |
| ๗. นายเมธา | เมฆารัฐ | ประธานบริษัทประชารัฐรักสามัคคีจังหวัดนราธิวาส | กรรมการ |
| ๘. นางคอสหม๊ะ | แลแมแน | ประธานคณะกรรมการพัฒนาสตรีจังหวัดนราธิวาส | กรรมการ |
| ๙. นายกิตติ | หวังธรรมมั่ง | ประธานหอการค้าจังหวัดนราธิวาส | กรรมการ |
| ๑๐. นายนิรันดร์ | ทองคุปต์ | แทน ท้องถิ่นจังหวัดนราธิวาส | กรรมการ |
| ๑๑. พ.ต.ท.หญิง อภิญญา | คำมงคล | แทน ผู้บังคับการตำรวจภูธรจังหวัดนราธิวาส | กรรมการ |
| ๑๒. นาวาเอก จตุพล | ชูช่วย | แทน ผู้บังคับการกรมทหารราบที่ ๓ กองพลนาวิกโยธิน | กรรมการ |
| ๑๓. นายชเนศร์ | สือแม | แทน ปลัดจังหวัดนราธิวาส | กรรมการ |
| ๑๔. นางพจนารถ | เหล่าที่ | แทน พัฒนาการจังหวัดนราธิวาส | กรรมการ |
| ๑๕. นายนูรุดดีน | วานิ | แทน ผู้จัดการการประปาส่วนภูมิภาคสาขานราธิวาส | กรรมการ |
| ๑๖. นายอาทิตย์ | ศรีสุวรรณ | แทน โยธาธิการและผังเมืองจังหวัดนราธิวาส | กรรมการ |
| ๑๗. นางสาวธิดา | ฉันทศิริรัตน์ | แทน ผู้อำนวยการสำนักงานทรัพยากรธรรมชาติและสิ่งแวดล้อมจังหวัดนราธิวาส | กรรมการ |
| ๑๘. นายโสภณ | สุทธิโพธิ์ | แทน ผู้อำนวยการแขวงทางหลวงชนบทนราธิวาส | กรรมการ |
| ๑๙. นางสาวมาเรียม | ปะดูกา | แทน นายกองค์การบริหารส่วนจังหวัดนราธิวาส | กรรมการ |
| ๒๐. นายขจรศักดิ์ | จันทรโคบุตร | แทน นายกเทศมนตรีเมืองนราธิวาส | กรรมการ |
| ๒๑. นายธวัชชัย | รัตนนิยม | แทน นายกองค์การบริหารส่วนตำบลโคกเคียน | กรรมการ |
| ๒๒. นางสาวลัดดา | สะมะแอ | แทน นายกสมาคมธุรกิจการท่องเที่ยวจังหวัดนราธิวาส | กรรมการ |
| ๒๓. นายกฤษณนันท์ | กำไร | หัวหน้าสำนักงานจังหวัดนราธิวาส | กรรมการและเลขานุการ |
| ๒๔. นายพันศักดิ์ | แสงไกร | ผู้อำนวยการกลุ่มงานยุทธศาสตร์และข้อมูลฯ สำนักงานจังหวัดนราธิวาส | ผู้ช่วยเลขานุการ |

**<u>/ผู้เข้าร่วม...</u>**

**ผู้เข้าร่วมประชุม**

| | | |
|---|---|---|
| ๑. นางสาวพิมพ์สิริ | พลภักดี | เจ้าพนักงานปกครองปฏิบัติการ ที่ทำการปกครองจังหวัดนราธิวาส |
| ๒. นายอัลบัฮรีย์ | ลาเต๊ะ | ผู้จัดการศูนย์ให้บริการ SME ครบวงจร |
| ๓. นายณัฐพัฒน์ | เสาะสมบูรณ์ | สำนักงานเกษตรจังหวัดนราธิวาส |
| ๔. นางสาวซารีหม๊ะ | หะแว | เจ้าหน้าที่ระบบงานคอมพิวเตอร์ สำนักงานปศุสัตว์จังหวันราธิวาส |
| ๕. นางชนัชฎา | ดินแดง | เจ้าหน้าที่แผนที่ภาพถ่าย สถานีพัฒนาที่ดินนราธิวาส |
| ๖. นางสาววรวลัญช์ | รัตนโกมินทร์ | นักวิชาการพลังงานชำนาญการ สำนักงานพลังงานจังหวันราธิวาส |
| ๗. นางสาวสุดาวรรณ | ฤทธิเนียม | นักวิเคราะห์นโยบายและแผนปฏิบัติการ สำนักงานอุตสาหกรรมจังหวัดนราธิวาส |
| ๘. นางสาวภาชินี | พฤกษาพิทักษ์ | นักวิเคราะห์นโยบายและแผนชำนาญการพิเศษ สำนักงานท่องเที่ยวและกีฬาจังหวัดนราธิวาส |
| ๙. นางสาวเจนจิรา | ยาประจัน | นักวิชาการวัฒนธรรมชำนาญการ สำนักงานวัฒนธรรมจังหวัดนราธิวาส |
| ๑๐. นายธีรพงษ์ | วสันตดิลก | หัวหน้ากลุ่มยุทธศาสตร์และแผนงาน สำนักงานพาณิชย์จังหวัดนราธิวาส |
| ๑๑. นางมะรอบี | มะดาโอ๊ะ | สำนักงานยุติธรรมจังหวัดนราธิวาส |
| ๑๒. นางสาวนูรซูฮัยลา | แวยะ | นักวิชาการสาธารณสุขปฏิบัติการ สำนักงานสาธารณสุขจังหวัดนราธิวาส |
| ๑๓. นายวิรัตน์ | พุธสุข | นักวิเคราะห์นโยบายและแผนชำนาญการ สำนักงานศึกษาธิการจังหวัดนราธิวาส |
| ๑๔. นายภัทรยุทธ | กสิคุณ | นักพัฒนาสังคมชำนาญการพิเศษ สำนักงานพัฒนาสังคมและความมั่นคงของมนุษย์จังหวัดนราธิวาส |
| ๑๕. นายสุชาติ | ถาวระ | ผู้อำนวยการศูนย์วิทยาศาสตร์เพื่อการศึกษานราธิวาส ศูนย์วิทยาศาสตร์เพื่อการศึกษานราธิวาส |
| ๑๖. ว่าที่ร้อยตรี วรธัช | มณี | นักจัดการงานทั่วไป ศูนย์วิทยาศาสตร์เพื่อการศึกษานราธิวาส |
| ๑๗. นางปาวีณา แดงแต้ | | เจ้าหน้าที่ปกครองชำนาญงาน ที่ทำการปกครองจังหวัดนราธิวาส |
| ๑๘. นางสาวศุภิสรา จิระอภิรักษ์ | | นักวิเคราะห์นโยบายและแผนปฏิบัติการ สำนักงานจังหวัดนราธิวาส |

**กรรมการผู้ไม่มาประชุม**

| | | |
|---|---|---|
| ๑. นายทศพล สวัสดิสุข | รองผู้ว่าราชการจังหวัดนราธิวาส | ติดราชการ |
| ๒. นายปรีชา นวลน้อย | รองผู้ว่าราชการจังหวัดนราธิวาส | ติดราชการ |
| ๓. ผู้อำนวยการแขวงทางหลวงนราธิวาส | | ติดราชการ |
| ๔. ผู้อำนวยการสำนักงานท่องเที่ยงแห่งประเทศไทย สำนักงานนราธิวาส | | ติดราชการ |
| ๕. ผู้จัดการการไฟฟ้าส่วนภูมิภาคจังหวัดนราธิวาส | | ติดราชการ |
| ๖. รองผู้อำนวยการรักษาความมั่นคงภายในจังหวัดนราธิวาส | | ติดราชการ |
| ๗. ผู้บังคับหน่วยเฉพาะกิจนราธิวาส | | ติดราชการ |
| ๘. อธิการบดีมหาวิทยาลัยนราธิวาสราชนครินทร์ | | ติดราชการ |
| ๙. นายกองค์การบริหารส่วนตำบลลำภู | | ติดราชการ |
| ๑๐. ประธานชมรมกำนันผู้ใหญ่บ้านจังหวัดนราธิวาส | | ติดราชการ |
| ๑๑. ประธานสภาเกษตรกรจังหวัดนราธิวาส | | ติดราชการ |
| ๑๒. ประธานสภาอุตสาหกรรมจังหวัดนราธิวาส | | ติดราชการ |

/เริ่มประชุม...

**เริ่มประชุม** **เวลา ๑๔.๐๐ น.**

เมื่อครบองค์ประชุมแล้ว นายสนั่น พงษ์อักษร ผู้ว่าราชการจังหวัดนราธิวาส เป็นประธานการประชุมคณะกรรมการบริหารงานจังหวัดแบบบูรณาการจังหวัดนราธิวาส (ก.บ.จ.นราธิวาส) ครั้งที่ ๔/๒๕๖๖ เมื่อวันพุธที่ ๑๓ กันยายน ๒๕๖๖ และได้ดำเนินการประชุมตามระเบียบวาระการประชุม ดังนี้

**ระเบียบวาระที่ ๑** **เรื่องที่ประธานแจ้งให้ที่ประชุมทราบ**

**ประธาน** การประชุมเวทีนี้ถือเป็นเวทีที่สำคัญของจังหวัด โดยมีวัตถุประสงค์เพื่อการขับเคลื่อนยุทธศาสตร์จังหวัด งบประมาณ แผนงาน โครงการของจังหวัด อยากเน้นย้ำว่าหากเป็นไปได้ ไม่อยากให้กรรมการขาดการประชุม เพราะเป็นเรื่องสำคัญที่กรรมการทุกท่านต้องร่วมติดตามเป้าหมายจังหวัด ทิศทางการขับเคลื่อน การเสนอแนะเพิ่มเติม การกำหนด การพิจารณา ประเด็นที่จะขอความเห็นที่ประชุมหลายประเด็น ซึ่งในวันนี้มีประเด็นที่สำคัญ อาทิ การพิจารณาแผนยุทธศาสตร์จังหวัดระยะ ๕ ปี (๒๕๖๖ - ๒๕๗๐) การพิจารณาแผนงานโครงการ งบประมาณปี พ.ศ. ๒๕๖๘ หากที่ประชุมพร้อมแล้วขอเข้าสู่วาระต่อไป

**มติที่ประชุม** รับทราบ

**ระเบียบวาระที่ ๒** **เรื่องรับรองรายงานการประชุมคณะกรรมการบริหารงานจังหวัดแบบบูรณาการจังหวัดนราธิวาส (ก.บ.จ.นราธิวาส) ครั้งที่ ๓/๒๕๖๖ เมื่อวันพฤหัสบดีที่ ๒๔ สิงหาคม ๒๕๖๖**

**เลขานุการ** จังหวัดนราธิวาสได้จัดประชุมคณะกรรมการบริหารงานจังหวัดแบบบูรณาการจังหวัดนราธิวาส (ก.บ.จ.นราธิวาส) ครั้งที่ ๓/๒๕๖๖ เมื่อวันพฤหัสบดีที่ ๒๔ สิงหาคม ๒๕๖๖ โดยฝ่ายเลขานุการได้จัดทำรายงานการประชุม และแจ้งเวียนให้กรรมการ ผู้เข้าร่วมประชุม และผู้เกี่ยวข้องทราบแล้ว รายงานการประชุมฉบับนี้มีจำนวนทั้งสิ้น ๑๐ หน้า มีเรื่องเพื่อทราบจำนวน ๑ เรื่อง คือ เรื่องผลการเบิกจ่ายงบประมาณตามแผนปฏิบัติราชการประจำปีงบประมาณ พ.ศ. ๒๕๖๖ และมีเรื่องเพื่อพิจารณา จำนวน ๑ เรื่อง คือ เรื่องการพิจารณางบประมาณเหลือจ่ายตามแผนปฏิบัติราชการประจำปีงบประมาณ พ.ศ. ๒๕๖๖ เพื่อใช้ในโครงการ จำนวน ๓ โครงการ ๓ กิจกรรม ดังนี้ (๑) โครงการพัฒนาศักยภาพนักการตลาดออนไลน์และส่งเสริมการค้าจังหวัดนราธิวาส สู่เศรษฐกิจฐานราก กิจกรรมพัฒนาศักยภาพผู้นำคลื่นลูกใหม่ (YPC) งบประมาณ ๓๐๐,๐๐๐.-บาท (๒) โครงการนราธิวาสร่วมใจ สู่ใต้สันติสุข กิจกรรมสร้างความเข้าใจเกี่ยวกับสถาบันหลักของชาติ งบประมาณ ๙๐๐,๐๐๐.-บาท และ (๓) โครงการส่งเสริมและประชาสัมพันธ์การท่องเที่ยว กิจกรรมจัดทำสื่อประชาสัมพันธ์การท่องเที่ยวและหนังสือส่งเสริมการท่องเที่ยวจังหวัดนราธิวาส ประจำปี พ.ศ. ๒๕๖๖ ภายใต้สโลแกน ชิม ช้อป แชร์...ท่องเที่ยวนราธิวาส งบประมาณ ๖๓๒,๐๐๐.-บาท หากที่ประชุมมีข้อแก้ไขหรือเพิ่มเติมประการใด ขอให้แจ้งฝ่ายเลขานุการทราบอีกครั้งหนึ่ง เพื่อจะได้แก้ไขรายงานการประชุมให้ถูกต้องต่อไป จึงขอมติที่ประชุมเพื่อรับรองรายงานการประชุม **(เอกสาร ๑)**

**มติที่ประชุม** รับรองรายงานการประชุมคณะกรรมการบริหารงานจังหวัดแบบบูรณาการจังหวัดนราธิวาส (ก.บ.จ.นราธิวาส) ครั้งที่ ๓/๒๕๖๖ เมื่อวันพฤหัสบดีที่ ๒๔ สิงหาคม ๒๕๖๖

**ระเบียบวาระที่ ๓** **เรื่องเพื่อทราบ**

**วาระที่ ๓.๑** **ผลการเบิกจ่ายงบประมาณตามแผนปฏิบัติราชการประจำปีงบประมาณ พ.ศ. ๒๕๖๖**
: *โดย สำนักงานจังหวัดนราธิวาส*

**เลขานุการ** **๑) งบจังหวัด**

จังหวัดนราธิวาสได้รับจัดสรรงบประมาณตามแผนปฏิบัติราชการประจำปีงบประมาณ พ.ศ. ๒๕๖๖ ตามพระราชบัญญัติงบประมาณรายจ่ายประจำปีงบประมาณ พ.ศ. ๒๕๖๖ รวม ๖ ผลผลิต จำนวน ๑๗ โครงการ/๑ รายการ งบประมาณรวมทั้งสิ้น จำนวน ๒๔๖.๒๗๓๒ ล้านบาท โดยจำแนกเป็นงบดำเนินงาน และงบรายจ่ายอื่น จำนวน ๔๙.๗๘๖๗ ล้านบาท คิดเป็นร้อยละ ๒๐.๒๒ และงบลงทุน จำนวน ๑๙๖.๔๘๖๕ ล้านบาท คิดเป็นร้อยละ ๗๙.๗๘ จากระบบ NEW GFMIS THAI **ณ วันที่ ๘ กันยายน ๒๕๖๖** มีผลการเบิกจ่ายและการใช้จ่ายงบประมาณ ดังนี้

(๑) ผลการ**เบิกจ่าย**งบประมาณในภาพรวม จำนวน ๑๑๖.๙๖๗๘ ล้านบาท คิดเป็นร้อยละ ๔๗.๕๐ (เป้าหมายการเบิกจ่ายภาพรวมไตรมาส ๔ ร้อยละ ๙๓.๐๐) ซึ่งยังคงมีผลการเบิกจ่ายภาพรวมต่ำกว่าเป้าหมายร้อยละ ๔๕.๕๐ **เป็นลำดับที่ ๖๒ ของประเทศ และลำดับที่ ๗ ของภาคใต้**

(๒) ผลการ**ใช้จ่าย**งบประมาณในภาพรวม ๒๒๗.๓๖๒๕ ล้านบาท คิดเป็นร้อยละ ๙๒.๓๒ (เป้าหมายการใช้จ่ายภาพรวมไตรมาส ๔ ร้อยละ ๑๐๐.๐๐) ซึ่งยังคงมีผลการใช้จ่ายภาพรวมต่ำกว่าเป้าหมายร้อยละ ๗.๖๘ **เป็นลำดับที่ ๔๓ ของประเทศ และลำดับที่ ๖ ของภาคใต้ (เอกสาร ๒)**

**เลขานุการ** **๒) งบกลุ่มจังหวัด**

จังหวัดนราธิวาสได้รับงบประมาณตามแผนปฏิบัติราชการประจำปีงบประมาณ พ.ศ. ๒๕๖๖ ของกลุ่มจังหวัดภาคใต้ชายแดน จำนวน ๗ โครงการ ๑ รายการ งบประมาณรวมทั้งสิ้น ๕๘.๖๒๙๘ ล้านบาท **ซึ่งข้อมูล ณ วันที่ ๘ กันยายน ๒๕๖๖** มีผลการเบิกจ่ายในภาพรวม ๓๘.๖๓๑๘ ล้านบาท คิดเป็นร้อยละ ๖๕.๙๐ (เป้าหมายการเบิกจ่ายภาพรวมไตรมาส ๔ ร้อยละ ๙๓.๐๐) ซึ่งยังคงมีผลการเบิกจ่ายภาพรวมต่ำกว่าเป้าหมายร้อยละ ๒๗.๑๐ **(เอกสาร ๓)**

**มติที่ประชุม** รับทราบผลการเบิกจ่ายงบประมาณตามแผนปฏิบัติราชการประจำปีงบประมาณ พ.ศ. ๒๕๖๖ ของจังหวัดนราธิวาส

**วาระที่ ๓.๒** **แผนพัฒนาอำเภอ ๕ ปี (พ.ศ. ๒๕๖๖ - ๒๕๗๐) ฉบับทบทวนปี ๒๕๖๖ และแผนความต้องการระดับอำเภอ ประจำปีงบประมาณ พ.ศ. ๒๕๖๘**
: *โดย ที่ทำการปกครองจังหวัดนราธิวาส*

ในปีงบประมาณ พ.ศ. ๒๕๖๘ อำเภอมีความต้องการดำเนินโครงการ (งบจังหวัด) จำนวน ๑๐๔ โครงการ งบประมาณ ๓๑๖,๐๐๖,๗๖๐ บาท (งบกระทรวง กรม) จำนวน ๘๗ โครงการ งบประมาณ ๑๗๒,๑๘๗,๑๐๕ บาท (งบ อปท.) จำนวน ๓๖ โครงการ งบประมาณ ๓๘,๑๘๙,๑๒๐ บาท **(เอกสาร ๔)**

**มติที่ประชุม** รับทราบแผนพัฒนาอำเภอ ๕ ปี (พ.ศ. ๒๕๖๖ - ๒๕๗๐) ฉบับทบทวนปี ๒๕๖๖ และแผนความต้องการระดับอำเภอ ประจำปีงบประมาณ พ.ศ. ๒๕๖๘

/ระเบียบวาระ...

**ระเบียบวาระที่ ๔** **เรื่องเพื่อพิจารณา**

**วาระที่ ๔.๑** **-ร่าง- แผนพัฒนาจังหวัดนราธิวาส พ.ศ. ๒๕๖๖ – ๒๕๗๐ (ฉบับทบทวนประจำปีงบประมาณ พ.ศ. ๒๕๖๘) และ –ร่าง- แผนปฏิบัติราชการประจำปีของจังหวัดนราธิวาส ประจำปีงบประมาณ พ.ศ. ๒๕๖๘**

: ***โดย ดร.ชาญชัย ดีอ่วม และคณะ***

๑) สืบเนื่องจากระหว่างวันที่ ๑๕ – ๑๖ สิงหาคม ๒๕๖๖ ณ ห้องประชุมพระนราภิบาล ชั้น ๔ (เล็ก) ศาลากลางจังหวัดนราธิวาส แห่งที่ ๒ จังหวัดนราธิวาสได้จัดการประชุมเชิงปฏิบัติการทบทวนแผนพัฒนาจังหวัดนราธิวาส พ.ศ. ๒๕๖๖ – ๒๕๗๐ (ฉบับทบทวนประจำปีงบประมาณ พ.ศ. ๒๕๖๘) และแผนปฏิบัติราชการประจำปีของจังหวัดนราธิวาส ประจำปีงบประมาณ พ.ศ. ๒๕๖๘ เพื่อหารือทิศทางการพัฒนาจังหวัด เป้าหมายการพัฒนาจังหวัด ประเด็นการพัฒนาจังหวัด และแนวทางการพัฒนาจังหวัดที่สอดคล้องกับประเด็นการพัฒนาสำคัญระดับชาติ (Agenda) ทิศทางการพัฒนาภาค รวมทั้งศักยภาพ โอกาส ปัญหา และความต้องการของประชาชนในพื้นที่ (Area)

๒) ในวันที่ ๑๓ กันยายน ๒๕๖๖ เวลา ๐๙.๓๐ น. ณ ห้องประชุมพระภิศัยสุนทรการ ชั้น ๔ ศาลากลางจังหวัดนราธิวาส แห่งที่ ๒ จังหวัดนราธิวาสได้จัดการประชุมรับฟังความคิดเห็นต่อร่างแผนพัฒนาจังหวัดนราธิวาส พ.ศ. ๒๕๖๖ – ๒๕๗๐ (ฉบับทบทวนประจำปีงบประมาณ พ.ศ. ๒๕๖๘) และร่างแผนปฏิบัติราชการประจำปีของจังหวัดนราธิวาส ประจำปีงบประมาณ พ.ศ. ๒๕๖๘

๓) จากการวิเคราะห์ศักยภาพของจังหวัด (SWOT ANALYSIS) ทั้งจุดแข็ง จุดอ่อน โอกาส และข้อจำกัดในการพัฒนาจังหวัด จึงสรุปได้ดังนี้

การพิจารณาลำดับรอง (Y๒) ของจังหวัดนราธิวาส ประจำปีงบประมาณ พ.ศ. ๒๕๖๖ และเพื่อเสนอขอใช้งบประมาณเหลือจ่ายตามแผนปฏิบัติราชการประจำปีงบประมาณ พ.ศ. ๒๕๖๖ ดังนี้

| หัวข้อ | แผนพัฒนาจังหวัด (พ.ศ. ๒๕๖๖ – ๒๕๗๐) ฉบับทบทวน ประจำปีงบประมาณ พ.ศ. ๒๕๖๗ | แผนพัฒนาจังหวัด (พ.ศ. ๒๕๖๖ – ๒๕๗๐) ฉบับทบทวน ประจำปีงบประมาณ พ.ศ. ๒๕๖๘ | เหตุผลของการปรับเปลี่ยน |
|---|---|---|---|
| **เป้าหมายการพัฒนาจังหวัด** | "เศรษฐกิจมั่นคง การค้ามั่งคั่ง สันติสุขยั่งยืน สู่นราน่าอยู่" | "เมืองสงบสุข น่าอยู่" | ปรับเปลี่ยนเป้าหมายการพัฒนาจังหวัดนราธิวาสให้สอดคล้องกับเป้าหมายการพัฒนาจังหวัดระยะ ๒๐ ปี ในช่วงระยะ ๕ ปีแรก (ปี ๒๕๖๖ – ๒๕๗๐) |

/หัวข้อ...

| หัวข้อ | แผนพัฒนาจังหวัด (พ.ศ. ๒๕๖๖ – ๒๕๗๐) ฉบับทบทวน ประจำปีงบประมาณ พ.ศ. ๒๕๖๗ | แผนพัฒนาจังหวัด (พ.ศ. ๒๕๖๖ – ๒๕๗๐) ฉบับทบทวน ประจำปีงบประมาณ พ.ศ. ๒๕๖๘ | เหตุผลของการปรับเปลี่ยน |
|---|---|---|---|
| **ตัวชี้วัดความสำเร็จตามเป้าหมายการพัฒนา** | ๑. อัตราการขยายตัวของผลิตภัณฑ์จังหวัดนราธิวาสเพิ่มขึ้น (ร้อยละ)<br>๒. สัมประสิทธิ์ความไม่เสมอภาค (Gini Coefficient) ในการกระจายรายได้ของจังหวัดนราธิวาสลดลง | ๑. ร้อยละที่เพิ่มขึ้นของผลิตภัณฑ์มวลรวมจังหวัด ร้อยละ ๑๐ (๔๙,๘๑๘ ล้านบาท)<br>๒. รายได้จากการท่องเที่ยวเพิ่มขึ้น ร้อยละ ๒๐ (๓,๘๐๕ ล้านบาท)<br>๓. มูลค่าการลงทุนในเขตพัฒนาเศรษฐกิจพิเศษ ๕๐๐ ล้านบาท<br>๔. ผลิตภัณฑ์จังหวัดต่อหัว (GPP Per capita) ลำดับ ๗๕ หรือ ๘๕,๐๐๐ บาทต่อคนต่อปี<br>๕. ดัชนีความก้าวหน้าของการพัฒนาคน ไม่ต่ำกว่า ๐.๗<br>๖. ร้อยละของปริมาณขยะมูลฝอยชุมชนได้รับการจัดการอย่างถูกต้องตามหลักวิชาการ ร้อยละ ๘๐<br>๗. จำนวนเหตุการณ์ความไม่สงบในจังหวัดนราธิวาส ลดลง ๑๐ ครั้ง | ปรับเปลี่ยนโดยเพิ่มตัวชี้วัดความสำเร็จตามเป้าหมายของการพัฒนาจังหวัดนราธิวาส ระยะ ๒๐ ปี ในช่วงระยะ ๕ ปีแรก (ปี ๒๕๖๖-๒๕๗๐) |

/หัวข้อ...

| หัวข้อ | แผนพัฒนาจังหวัด (พ.ศ. ๒๕๖๖ – ๒๕๗๐) ฉบับทบทวน ประจำปีงบประมาณ พ.ศ. ๒๕๖๗ | แผนพัฒนาจังหวัด (พ.ศ. ๒๕๖๖ – ๒๕๗๐) ฉบับทบทวน ประจำปีงบประมาณ พ.ศ. ๒๕๖๘ | เหตุผลของการปรับเปลี่ยน |
|---|---|---|---|
| **ประเด็นการพัฒนา** | <u>ประเด็นการพัฒนาที่ ๑</u> พัฒนาภาคการผลิต ภาคการเกษตรกรรม ท่องเที่ยว อุตสาหกรรม การค้า การค้าชายแดน การลงทุน นำไปสู่การสร้างมูลค่าเพิ่มอย่างต่อเนื่องและเกิดรายได้ภาคประชาชนยั่งยืน | <u>ประเด็นการพัฒนาที่ ๑</u> พัฒนาและส่งเสริมการผลิต การเกษตรกรรม การท่องเที่ยว อุตสาหกรรม การลงทุน การค้าชายแดนและเขตเศรษฐกิจพิเศษ อย่างต่อเนื่องและเกิดรายได้ภาคประชาชนยั่งยืน | เตรียมสู่การเป็นเมืองเป้าหมายแห่งการลงทุนในระยะการพัฒนาต่อไป โดยให้มีการส่งเสริมการค้าชายแดนและเขตเศรษฐกิจพิเศษในช่วงระยะการพัฒนานี้ |
| | <u>ประเด็นการพัฒนาที่ ๒</u> พัฒนาคุณภาพชีวิต ลดความเหลื่อมล้ำ พัฒนาจัดการโครงสร้างพื้นฐาน ทรัพยากรธรรมชาติและสิ่งแวดล้อมอย่างเป็นระบบ นำไปสู่ความมั่นคงและสันติสุขที่ยั่งยืน | <u>ประเด็นการพัฒนาที่ ๒</u> พัฒนาคุณภาพชีวิต ลดความเหลื่อมล้ำ อนุรักษ์ทรัพยากรธรรมชาติและสิ่งแวดล้อมอย่างเป็นระบบ และบริหารจัดการโครงสร้างพื้นฐานที่ทันสมัย นำไปสู่ความมั่นคงและสันติสุขที่ยั่งยืน | เพื่อเป็นพื้นฐานการพัฒนาเมืองอัจฉริยะ โดยในช่วงระยะการพัฒนานี้ริเริ่มการบริหารจัดการโครงสร้างพื้นฐานที่ทันสมัย เพิ่มความสะดวก ประสิทธิภาพ และความปลอดภัยในการเดินทางและการขนส่ง |

**(เอกสาร ๕)**

**มติที่ประชุม** เห็นชอบร่างแผนพัฒนาจังหวัดนราธิวาส พ.ศ. ๒๕๖๖ – ๒๕๗๐ (ฉบับทบทวนประจำปีงบประมาณ พ.ศ. ๒๕๖๘) และร่างแผนปฏิบัติราชการประจำปีของจังหวัดนราธิวาส ประจำปีงบประมาณ พ.ศ. ๒๕๖๘

๔) แผนงาน/โครงการตามแผนพัฒนาจังหวัดนราธิวาส พ.ศ. ๒๕๖๖ – ๒๕๗๐ ฉบับทบทวนประจำปีงบประมาณ พ.ศ. ๒๕๖๘

| แหล่งงบประมาณ | ปีงบประมาณ | | | | | |
|---|---|---|---|---|---|---|
| | พ.ศ. 2566 | พ.ศ. 2567 | พ.ศ. 2568 | พ.ศ. 2569 | พ.ศ. 2570 | พ.ศ. 2566-2570 |
| รวมงบของจังหวัด (ประเด็นการพัฒนาที่ 1) | - | - | 173,156,070 | 43,377,600 | 43,377,600 | 250,911,270 |
| รวมงบของกระทรวง กรม (ประเด็นการพัฒนาที่ 1) | - | - | 7,413,400 | 7,413,400 | 7,413,400 | 22,240,200 |
| รวมงบขององค์กรปกครองส่วนท้องถิ่น (ประเด็นการพัฒนาที่ 1) | - | - | 152,644,120 | 0 | 0 | 152,644,120 |
| **รวมงบประมาณประเด็นการพัฒนาที่ 1** | - | - | **333,213,590** | **50,791,000** | **50,791,000** | **425,795,590** |
| รวมงบของจังหวัด (ประเด็นการพัฒนาที่ 2) | - | - | 490,694,175 | 31,590,625 | 31,212,225 | 554,097,325 |
| รวมงบของกระทรวง กรม (ประเด็นการพัฒนาที่ 2) | - | - | 648,721,289 | 613,628,900 | 1,213,900 | 1,253,764,089 |
| รวมงบขององค์กรปกครองส่วนท้องถิ่น (ประเด็นการพัฒนาที่ 2) | - | - | 1,583,257,500 | 0 | 0 | 1,583,257,500 |
| **รวมงบประมาณประเด็นการพัฒนาที่ 2** | - | - | **2,759,746,339** | **650,519,525** | **37,726,125** | **3,438,792,289** |
| **รวมงบประมาณ** | - | - | **3,092,959,929** | **701,310,525** | **88,517,125** | **3,864,587,879** |

/มติที่ประชุม...

**มติที่ประชุม** เห็นชอบแผนงาน/โครงการตามแผนพัฒนาจังหวัดนราธิวาส พ.ศ. ๒๕๖๖ – ๒๕๗๐ ฉบับทบทวนประจำปีงบประมาณ พ.ศ. ๒๕๖๘

๕) แผนงาน/โครงการที่ขอรับการสนับสนุนงบประมาณตามแผนปฏิบัติราชการประจำปีงบประมาณ พ.ศ. ๒๕๖๘ ของจังหวัดนราธิวาส

จังหวัดนราธิวาส ขอรับการสนับสนุนงบประมาณตามแผนปฏิบัติราชการประจำปีงบประมาณ พ.ศ. ๒๕๖๘ รวมทั้งสิ้นจำนวน ๑๒ โครงการ ๗๓ กิจกรรม งบประมาณ ๖๖๓,๘๕๐,๒๔๕.-บาท (หกร้อยหกสิบสามล้านแปดแสนห้าหมื่นสองร้อยสี่สิบห้าบาทถ้วน) และรายการค่าใช้จ่ายในการบริหารงานจังหวัดแบบบูรณาการ งบประมาณ ๙,๐๐๐,๐๐๐.-บาท (เก้าล้านบาทถ้วน) รวมงบประมาณทั้งสิ้น ๖๗๒,๘๕๐,๒๔๕.-บาท (หกร้อยเจ็ดสิบสองล้านแปดแสนห้าหมื่นสองร้อยสี่สิบห้าบาทถ้วน) **(เอกสาร ๖)**

**หมายเหตุ : ๑. กรอบการจัดสรรงบพัฒนาจังหวัดของจังหวัดนราธิวาส งบประมาณ ๒๘๔,๒๕๖,๙๕๐.-บาท งบบริหารจัดการของจังหวัด งบประมาณ ๙,๐๐๐,๐๐๐.-บาท กรอบการจัดสรรงบพัฒนาจังหวัด รวมงบบริหารจัดการ งบประมาณทั้งสิ้น ๒๙๓,๒๕๖,๙๕๐.-บาท**

**๒. ให้จังหวัดเสนอโครงการไม่น้อยกว่า ๑.๕ แต่ไม่เกิน ๒ เท่า ของกรอบการจัดสรรงบประมาณ**

๑.๕ เท่า = ๔๒๖,๓๘๕,๔๒๕.-บาท

๒ เท่า = ๕๖๘,๕๑๓,๙๐๐.-บาท

**มติที่ประชุม** เห็นชอบในหลักการ มอบหมายฝ่ายเลขานุการดำเนินการให้เป็นไปตามหลักเกณฑ์

<u>กฎหมาย ระเบียบ หลักเกณฑ์เกี่ยวข้อง</u>

**นโยบาย หลักเกณฑ์ วิธีการจัดทำแผนพัฒนาจังหวัด และแผนพัฒนากลุ่มจังหวัด พ.ศ. ๒๕๖๖ – ๒๕๗๐ ฉบับทบทวน ประจำปีงบประมาณ พ.ศ. ๒๕๖๘ - ๒๕๗๐ (มติคณะกรรมการนโยบายการบริหารงานเชิงพื้นที่แบบบูรณาการ (ก.น.บ.) ครั้งที่ ๑/๒๕๖๖ เมื่อวันที่ ๒๗ กุมภาพันธ์ ๒๕๖๖) (เอกสาร ๗)**

**วาระที่ ๔.๒ การพิจารณางบประมาณเหลือจ่ายตามแผนปฏิบัติราชการประจำปีของจังหวัดนราธิวาส ประจำปีงบประมาณ พ.ศ. ๒๕๖๖**

: *โดย สำนักงานจังหวัดนราธิวาส*

จังหวัดนราธิวาส โดยส่วนราชการที่ได้รับจัดสรรงบประมาณตามแผนปฏิบัติราชการประจำปีงบประมาณ พ.ศ. ๒๕๖๖ ได้ดำเนินโครงการ/กิจกรรม และมีเงินเหลือจ่าย/เงินคงเหลือจากการดำเนินโครงการ/กิจกรรม **ณ วันที่ ๑๑ กันยายน ๒๕๖๖** จำนวน ๖ โครงการ ๑๑ รายการ งบประมาณรวม ๙๖๒,๙๔๐.-บาท ประกอบด้วย งบดำเนินงาน จำนวน ๘๑๑,๗๖๖.-บาท และงบลงทุน จำนวน ๑๕๑,๑๗๔.-บาท เพื่อพิจารณาขอใช้เงินเหลือจ่ายในระเบียบวาระเพื่อพิจารณาต่อไป

ส่วนราชการได้เสนอโครงการที่อยู่ในบัญชีโครงการที่ได้รับการพิจารณาลำดับรอง (Y๒) ของจังหวัดนราธิวาส ประจำปีงบประมาณ พ.ศ. ๒๕๖๖ เพื่อเสนอขอใช้งบประมาณเหลือจ่ายตามแผนปฏิบัติราชการประจำปีงบประมาณ พ.ศ. ๒๕๖๖ จำนวน ๑ โครงการ ๑ กิจกรรม คือ โครงการพัฒนาและขยายผลโครงการอันเนื่องมาจากพระราชดำริจังหวัดนราธิวาส กิจกรรม การจัดพิธีเฉลิมพระเกียรติฯ และกิจกรรมเทิดพระเกียรติฯ งบประมาณ ๙๖๒,๙๐๐.-บาท สำนักงานจังหวัดนราธิวาส ร่วมกับสำนักงานวัฒนธรรมจังหวัดนราธิวาส เป็นหน่วยดำเนินการ **(เอกสาร ๘)**

**เหตุผลความจำเป็น** ในวันที่ ๓๐ กันยายน ๒๕๖๖ จังหวัดนราธิวาสได้ทรงทูลเชิญสมเด็จพระวชิรเกล้าเจ้าอยู่หัว และสมเด็จพระนางเจ้า ฯ พระบรมราชินี เสด็จฯ มาทรงเปิดศาลหลักเมือง และศาลากลางจังหวัดนราธิวาส แห่งที่ ๒ สำนักงานจังหวัดนราธิวาสร่วมกับ สำนักงานวัฒนธรรมจังหวัดนราธิวาส เห็นควรที่จะดำเนินการจัดกิจกรรมเทิดพระเกียรติฯ สมเด็จพระวชิรเกล้าเจ้าอยู่หัว พระมหากษัตริย์ที่เปี่ยมด้วยพระอัจฉริยภาพและความสามารถทางด้านการศึกษา การทหาร กีฬา ความสัมพันธ์ระหว่างประเทศ และอื่นๆ พระองค์ทรงอุทิศพระวรกายในการประกอบพระราชกรณียกิจต่างๆ นานัปการ จึงได้เสนอขอใช้เงินเหลือจ่ายจัดกิจกรรมดังกล่าว

**ประเด็นที่นำเสนอ** เพื่อโปรดพิจารณาเห็นชอบให้ดำเนินโครงการพัฒนาและขยายผลโครงการอันเนื่องมาจากพระราชดำริจังหวัดนราธิวาส กิจกรรม การจัดพิธีเฉลิมพระเกียรติฯ และกิจกรรมเทิดพระเกียรติฯ งบประมาณ ๙๖๒,๙๐๐.-บาท โดยใช้งบประมาณเหลือจ่ายตามแผนปฏิบัติราชการประจำปีงบประมาณ พ.ศ. ๒๕๖๖ ของจังหวัดนราธิวาส ทั้งนี้ การขอเปลี่ยนแปลงดังกล่าว เป็นอำนาจของ ก.บ.จ. ตามหลักเกณฑ์การปรับปรุงแผนปฏิบัติราชการประจำปี และการเปลี่ยนแปลงโครงการของจังหวัดและกลุ่มจังหวัด ประจำปีงบประมาณ พ.ศ. ๒๕๖๖ (มติคณะกรรมการนโยบายการบริหารงานเชิงพื้นที่แบบบูรณาการ (ก.น.บ.) ครั้งที่ ๑/๒๕๖๕ เมื่อวันที่ ๑๙ ตุลาคม ๒๕๖๕) ข้อ ๒ ข้อ ๒.๑ เป็นไปตามระเบียบว่าด้วยการบริหารงบประมาณ พ.ศ. ๒๕๖๒ ข้อ ๓ ข้อ ๒๕ และข้อ ๒๘ และไม่เข้าเงื่อนไขตามหลักเกณฑ์ ว่าด้วยการใช้งบประมาณรายจ่าย การโอนเงินจัดสรรหรือการเปลี่ยนแปลงเงินจัดสรร พ.ศ. ๒๕๖๒ ข้อ ๘ (๑) และ (๒) และไม่เข้าเงื่อนไขที่ต้องทำความตกลงกับสำนักงบประมาณตามข้อ ๑๑

**มติที่ประชุม** เห็นชอบให้ดำเนินการโครงการพัฒนาและขยายผลโครงการอันเนื่องมาจาพระราชดำริจังหวัดนราธิวาส กิจกรรม การจัดพิธีเฉลิมพระเกียรติฯ และกิจกรรมเทิดพระเกียรติฯ งบประมาณ ๙๖๒,๙๐๐.-บาท โดยใช้งบประมาณเหลือจ่ายตามแผนปฏิบัติราชการประจำปีงบประมาณ พ.ศ. ๒๕๖๖ ของจังหวัดนราธิวาส

<u>กฎหมาย ระเบียบ หลักเกณฑ์เกี่ยวข้อง</u>

**นโยบาย หลักเกณฑ์ วิธีการจัดทำแผนพัฒนาจังหวัด และแผนพัฒนากลุ่มจังหวัด พ.ศ. ๒๕๖๖ – ๒๕๗๐ ฉบับทบทวน ประจำปีงบประมาณ พ.ศ. ๒๕๖๗ (มติคณะกรรมการนโยบายการบริหารงานเชิงพื้นที่แบบบูรณาการ (ก.น.บ.) ครั้งที่ ๑/๒๕๖๕ เมื่อวันที่ ๑๙ ตุลาคม ๒๕๖๕)**

**๑. หลักเกณฑ์การปรับปรุงแผนปฏิบัติราชการประจำปี และการเปลี่ยนแปลงโครงการของจังหวัดและกลุ่มจังหวัด ประจำปีงบประมาณ พ.ศ. ๒๕๖๖** (มติคณะกรรมการนโยบายการบริหารงานเชิงพื้นที่แบบบูรณาการ (ก.น.บ.) ครั้งที่ ๑/๒๕๖๕ เมื่อวันที่ ๑๙ ตุลาคม ๒๕๖๕)

ข้อ ๒ **การเปลี่ยนแปลงโครงการตามแผนปฏิบัติราชการประจำปีของจังหวัดและกลุ่มจังหวัดในกรณีอื่นๆ** ให้เป็นอำนาจของ ก.บ.จ. หรือ ก.บ.ก. พิจารณาให้ความเห็นชอบ โดยหารือสำนักงบประมาณและดำเนินการตามระเบียบการบริหารงบประมาณที่เกี่ยวข้องอย่างเคร่งครัด ทั้งนี้ ให้รายงานการเปลี่ยนแปลงดังกล่าวให้คณะอนุกรรมการประจำภาค หรือคณะอนุกรรมการที่ ก.น.บ. มอบหมาย ทราบภายใน ๑๕ วัน นับแต่วันสิ้นไตรมาสที่ได้รับการอนุมัติให้เปลี่ยนแปลงโครงการ ได้แก่

๒.๑ โครงการที่ ก.บ.ภ. ให้ความเห็นชอบแต่ยังไม่ได้รับการจัดสรรงบประมาณ (โครงการที่ได้รับความเห็นชอบในกรอบวงเงิน และโครงการที่ได้รับความเห็นชอบเกินกรอบวงเงิน) เฉพาะโครงการตามแผนปฏิบัติราชการประจำปีนั้นๆ

**(เอกสาร ๙)**

/ระเบียบว่า...

**๒. ระเบียบว่าด้วยการบริหารงบประมาณ พ.ศ. ๒๕๖๒**

ข้อ ๓ "การเปลี่ยนแปลงเงินจัดสรร" หมายความว่า การเปลี่ยนแปลงรายการและหรือจำนวนของเงินจัดสรรที่ได้รับอนุมัติเงินจัดสรรจากสำนักงบประมาณ

ข้อ ๒๕ ในกรณีที่หน่วยรับงบประมาณมีความจำเป็นต้องโอนงบประมาณรายจ่ายโอนเงินจัดสรรหรือเปลี่ยนแปลงเงินจัดสรร ให้ดำเนินการเพื่อแก้ไขปัญหาการปฏิบัติงาน เพิ่มประสิทธิภาพการให้บริการ เพิ่มคุณภาพการให้บริการ พัฒนาบุคลากร พัฒนาเทคโนโลยี จะต้องแสดงเหตุผลความจำเป็นหรือความเหมาะสมได้ โดยคำนึงถึงประโยชน์ต่อประชาชน ความประหยัด ความคุ้มค่า ความโปร่งใส รวมทั้งต้องสอดคล้องกับยุทธศาสตร์ แผนแม่บท แผนปฏิรูปประเทศ และเป้าหมายการให้บริการกระทรวงด้วย

ข้อ ๒๘ การใช้งบประมาณรายจ่าย การโอนเงินจัดสรรจากผลผลิต หรือโครงการใดๆ ไปตั้งจ่ายในผลผลิต หรือโครงการอื่นๆ ภายในแผนงานเดียวกันการเปลี่ยนแปลงเงินจัดสรร รวมถึงการเปลี่ยนแปลงรายละเอียดของเงินจัดสรรสำหรับงบประมาณรายจ่ายของหน่วยรับงบประมาณ และงบประมาณรายจ่ายบูรณาการให้ถือปฏิบัติตามหลักเกณฑ์ว่าด้วยการใช้งบประมาณรายจ่าย การโอนเงินจัดสรรหรือการเปลี่ยนแปลงเงินจัดสรร ที่สำนักงบประมาณกำหนด

**(เอกสาร ๑๐)**

**๓. หลักเกณฑ์ว่าด้วยการใช้งบประมาณรายจ่าย การโอนเงินจัดสรรหรือการ เปลี่ยนแปลงเงินจัดสรร พ.ศ. ๒๕๖๒**

ข้อ ๘ กรณีมีความจำเป็นเพื่อจัดทำผลผลิตหรือโครงการให้บรรลุเป้าหมายตามแผนการปฏิบัติงานและแผนการใช้จ่ายงบประมาณ หัวหน้าหน่วยรับงบประมาณอาจโอนเงินจัดสรรหรือเปลี่ยนแปลงเงินจัดสรรภายใต้แผนงาน ผลผลิต หรือโครงการเดียวกันได้ โดยไม่ต้องขออนุมัติจากสำนักงบประมาณ ภายใต้เงื่อนไข ดังนี้

(๑) ต้องมิใช่การโอนเงินจัดสรร หรือเปลี่ยนแปลงเงินจัดสรร จากรายจ่ายในงบบุคลากร รายการค่าครุภัณฑ์ที่มีวงเงินต่อหน่วยตั้งแต่หนึ่งล้านบาทขึ้นไป รายการค่าที่ดิน รายการสิ่งก่อสร้างที่มีวงเงินต่อหน่วยตั้งแต่สิบล้านบาทขึ้นไป หรือรายการก่อหนี้ผูกพันข้ามปีงบประมาณ

(๒) ต้องไม่นำไปกำหนดเป็นอัตราบุคลากรตั้งใหม่ รายการค่าจัดหาครุภัณฑ์ยานพาหนะ รายการค่าครุภัณฑ์ที่มีวงเงินต่อหน่วยตั้งแต่หนึ่งล้านบาทขึ้นไป รายการค่าที่ดิน รายการค่าสิ่งก่อสร้างที่มีวงเงินต่อหน่วยตั้งแต่สิบล้านบาทขึ้นไป หรือเป็นค่าใช้จ่ายในการเดินทางไปราชการต่างประเทศชั่วคราวที่ไม่ได้กำหนดไว้ในแผนการปฏิบัติงานและแผนการใช้จ่ายงบประมาณ และต้องไม่เป็นการก่อหนี้ผูกพันข้ามปีงบประมาณ

กรณีมีเงินจัดสรรเหลือจ่ายจากการดำเนินงานบรรลุวัตถุประสงค์ หรือจากการจัดซื้อจัดจ้างแล้ว หัวหน้าหน่วยรับงบประมาณอาจโอนเงินจัดสรรหรือเปลี่ยนแปลงเงินจัดสรรดังกล่าว ไปใช้จ่ายเป็นรายจ่ายใดๆ ภายใต้แผนงานผลผลิตหรือโครงการเดียวกัน และภายใต้เงื่อนไขตาม (๒) ได้ โดยไม่ต้องขออนุมัติจากสำนักงบประมาณ

ข้อ ๑๑ การโอนเงินจัดสรร และหรือเปลี่ยนแปลงเงินจัดสรรนอกเหนือจากที่กำหนดไว้ในหลักเกณฑ์นี้ ให้ขอทำความตกลงกับสำนักงบประมาณ

**(เอกสาร ๑๑)**

/ระเบียบ...

**ระเบียบวาระที่ ๕ เรื่องอื่นๆ (ถ้ามี)**

-

**เลิกประชุมเวลา ๑๕.๓๐ น.**

(นางสาวศุภิสรา จิระอภิรักษ์)
นักวิเคราะห์นโยบายและแผนปฏิบัติการ
ผู้จดรายงานการประชุม

(นายพันศักดิ์ แสงไกร)
ผู้อำนวยการกลุ่มงานยุทธศาสตร์และข้อมูลเพื่อการพัฒนาจังหวัด
ผู้ตรวจรายงานการประชุม

**********

**สรุปผลการทบทวนแผนพัฒนาจังหวัด (พ.ศ. 2566 – 2570)**

**ฉบับทบทวน ประจำปีงบประมาณ พ.ศ. 2568 จังหวัดนราธิวาส**

| หัวข้อ | แผนพัฒนาจังหวัด (พ.ศ. 2566 – 2570) ฉบับทบทวน ประจำปีงบประมาณ พ.ศ. 2567 | แผนพัฒนาจังหวัด (พ.ศ. 2566 – 2570) ฉบับทบทวน ประจำปีงบประมาณ พ.ศ. 2568 | เหตุผลของการปรับเปลี่ยน |
|---|---|---|---|
| **เป้าหมายการพัฒนาจังหวัด** | “เศรษฐกิจมั่นคง การค้ามั่งคั่ง สันติสุขยั่งยืน สู่นราน่าอยู่” | “เมืองสงบสุข น่าอยู่” | ปรับเปลี่ยนเป้าหมายของการพัฒนาจังหวัดนราธิวาส ให้สอดคล้องกับเป้าหมายการพัฒนาจังหวัดระยะ 20 ปี ในช่วงระยะ 5 ปีแรก (ปี 2566 - 2570) |
| **ตัวชี้วัดความสำเร็จตามเป้าหมายการพัฒนา** | 1.อัตราการขยายตัวของผลิตภัณฑ์จังหวัดนราธิวาสเพิ่มขึ้น (ร้อยละ)<br>2.สัมประสิทธิ์ความไม่เสมอภาค (Gini Coefficient) ในการกระจายรายได้ของจังหวัดนราธิวาสลดลง | 1. ร้อยละที่เพิ่มขึ้นของผลิตภัณฑ์มวลรวมจังหวัด ร้อยละ 10 (49,816 ล้านบาท)<br>2. ผลิตภัณฑ์จังหวัดต่อหัว (GPP Per capita) ลำดับ 75 หรือ 85,000 บาทต่อคนต่อปี | ปรับเปลี่ยนโดยเพิ่มตัวชี้วัดความสำเร็จตามเป้าหมายของการพัฒนาจังหวัดนราธิวาส ระยะ 20 ปี ในช่วงระยะ 5 ปีแรก (ปี 2566 - 2570) |

| หัวข้อ | แผนพัฒนาจังหวัด (พ.ศ. 2566 – 2570) ฉบับทบทวน ประจำปีงบประมาณ พ.ศ. 2567 | แผนพัฒนาจังหวัด (พ.ศ. 2566 – 2570) ฉบับทบทวน ประจำปีงบประมาณ พ.ศ. 2568 | เหตุผลของการปรับเปลี่ยน |
|---|---|---|---|
| | | 3. ดัชนีความก้าวหน้าของการพัฒนาคน ไม่ต่ำกว่า 0.7 | |
| **ประเด็นการพัฒนา** | ประเด็นการพัฒนาที่ 1. พัฒนาภาคการผลิต ภาคการเกษตรกรรม ท่องเที่ยว อุตสาหกรรม การค้า การค้าชายแดน การลงทุน นำไปสู่การสร้างมูลค่าเพิ่มอย่างต่อเนื่องและเกิดรายได้ภาคประชาชนยั่งยืน<br><br>ประเด็นการพัฒนาที่ 2. พัฒนาคุณภาพชีวิต ลดความเหลื่อมล้ำ พัฒนาจัดการโครงสร้างพื้นฐาน ทรัพยากรธรรมชาติและสิ่งแวดล้อมอย่างเป็นระบบ นำไปสู่ความมั่นคงและสันติสุขที่ยั่งยืน | ประเด็นการพัฒนาที่ 1. พัฒนาและส่งเสริมการผลิต การเกษตรกรรม การท่องเที่ยว อุตสาหกรรม การลงทุน การค้าชายแดนและเขตเศรษฐกิจพิเศษอย่างต่อเนื่องและเกิดรายได้ภาคประชาชนยั่งยืน<br><br>ประเด็นการพัฒนาที่ 2. พัฒนาคุณภาพชีวิต ลดความเหลื่อมล้ำ อนุรักษ์ทรัพยากรธรรมชาติและสิ่งแวดล้อมอย่างเป็นระบบ และบริหารจัดการโครงสร้างพื้นฐานที่ทันสมัย นำไปสู่ความมั่นคงและสันติสุขที่ยั่งยืน | เตรียมสู่การเป็นเมืองเป้าหมายแห่งการลงทุนในระยะการพัฒนาต่อไป โดยให้มีการส่งเสริมการค้าชายแดนและเขตเศรษฐกิจพิเศษ ในช่วงระยะการพัฒนานี้<br><br>เพื่อเป็นพื้นฐานการพัฒนาเมืองอัจฉริยะ โดยในช่วงระยะการพัฒนานี้ริเริ่มการบริหารจัดการโครงสร้างพื้นฐานที่ทันสมัย เพิ่มความสะดวก ประสิทธิภาพ และความปลอดภัยในการเดินทางและการขนส่ง |

# กลุ่มงานยุทธศาสตร์และข้อมูลเพื่อการพัฒนาจังหวัด

สำนักงานจังหวัดนราธิวาส
ศาลากลางจังหวัดนราธิวาส แห่งที่ 2 ตำบลลำภู
อำเภอเมือง จังหวัดนราธิวาส 96000
โทร/โทรสาร 0 7364 2638 Email : nara0017.2@moi.go.th